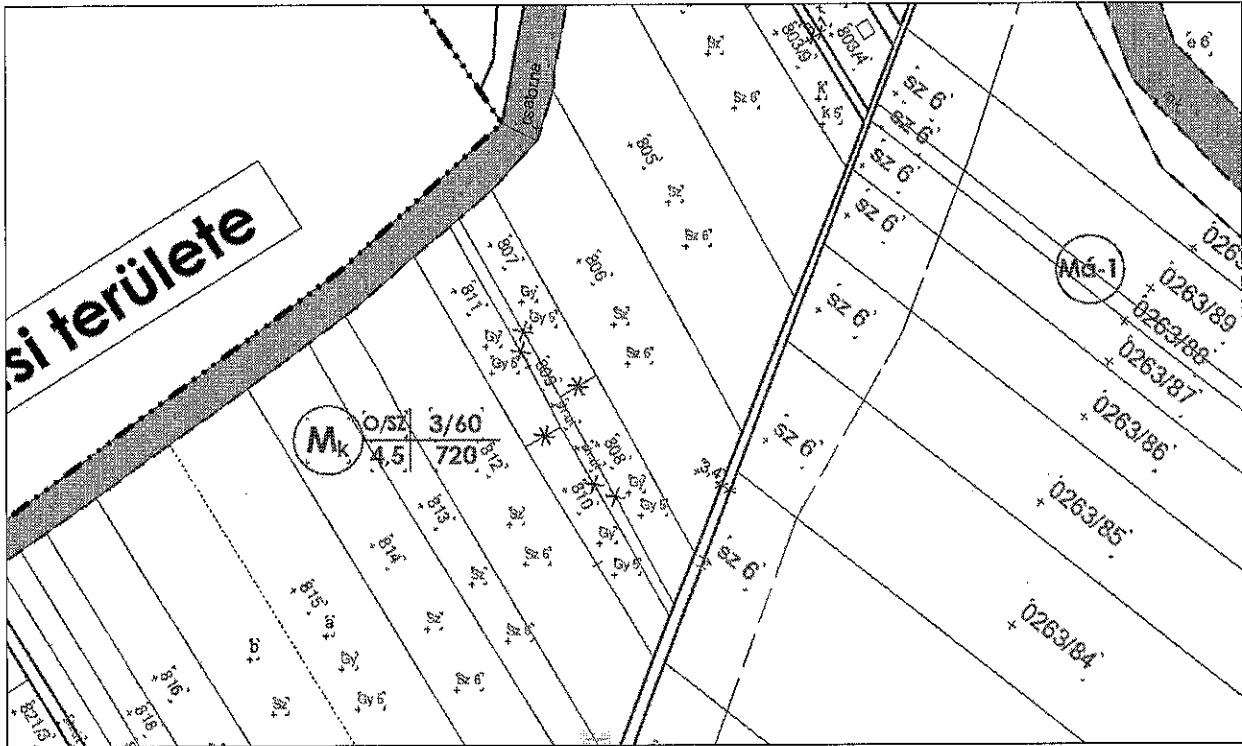










SZ-6/M MÓDOSÍTOTT SZABÁLYOZÁSI TERV


















Jelmagyarázat

Meglévő Tervezett





Határvonalak

-   közigazgatási terület határa
-   beletterületi határ
-   beépített és beépítésre szánt ill. beépítésre nem szánt terület határa
-   módosítással érintett terület határa





szabályozási elemek

-  készülő szabályozási terv
-   szabályozási vonal
-   10 éven túli szabályozási vonal
-  megszüntetendő
-   eltérő területfelhasználás határa
-  irányadó telekhatár
-  javasolt építési hely
-  kötelező fásítás
-  útépítési és közművesítési hozzájárulás által képzendő terület
-  útburkolat
-   gyalogút








területi természetvédelem

-  meglévő fasor
-  tervezett fasor
-  Természeti terület határa
-  Ökológiai hálózat

Közművek










-  400 kV-os légvezeték és védőtávolsága
-  20 kV-os légvezeték és védőtávolsága
-  Transzformátor állomás
-  Tervezett szennyvíztisztító

Beépítésre szánt területek





-  lakóterület
-  falusias lakóterület
-  gazdasági- kereskedelmi, szolgáltató terület
-  különleges sport terület
-  különleges temető terület
-  különleges idegenforgalmi terület
-  különleges mezőgazdasági-üzemi terület

Beépítésre nem szánt területek



Közi-kereskedési terület

-  országos főút
-  országos mellékút
-  településközi forgalmi út
-  helyi gyűjtőút
-  lakóutca, kiszolgáló út
-  gyalogút
-  tervezett zöldterület
-  magánút
-  magán-gyalogút





Zöldterület

-   meglévő / tervezett közpark
-  fásított terület
-  magánpark



Erdőterület

-  védelmi rendeltetésű erdő
-  gazdasági célú erdő






Meglévő mezőgazdasági terület

-  szántó
-  rét, legelő, gyepek
-  nádas
-  kert

Vízgazdálkodási terület

-  általános vízgazdálkodási terület
-  horgászó

Egyéb jelölések

-  buszmegálló
-  régészeti lelőhely határa
-  helyi védelem
-  tervezett lakóterület ütemezés határa
-  be nem építhető partsáv határa