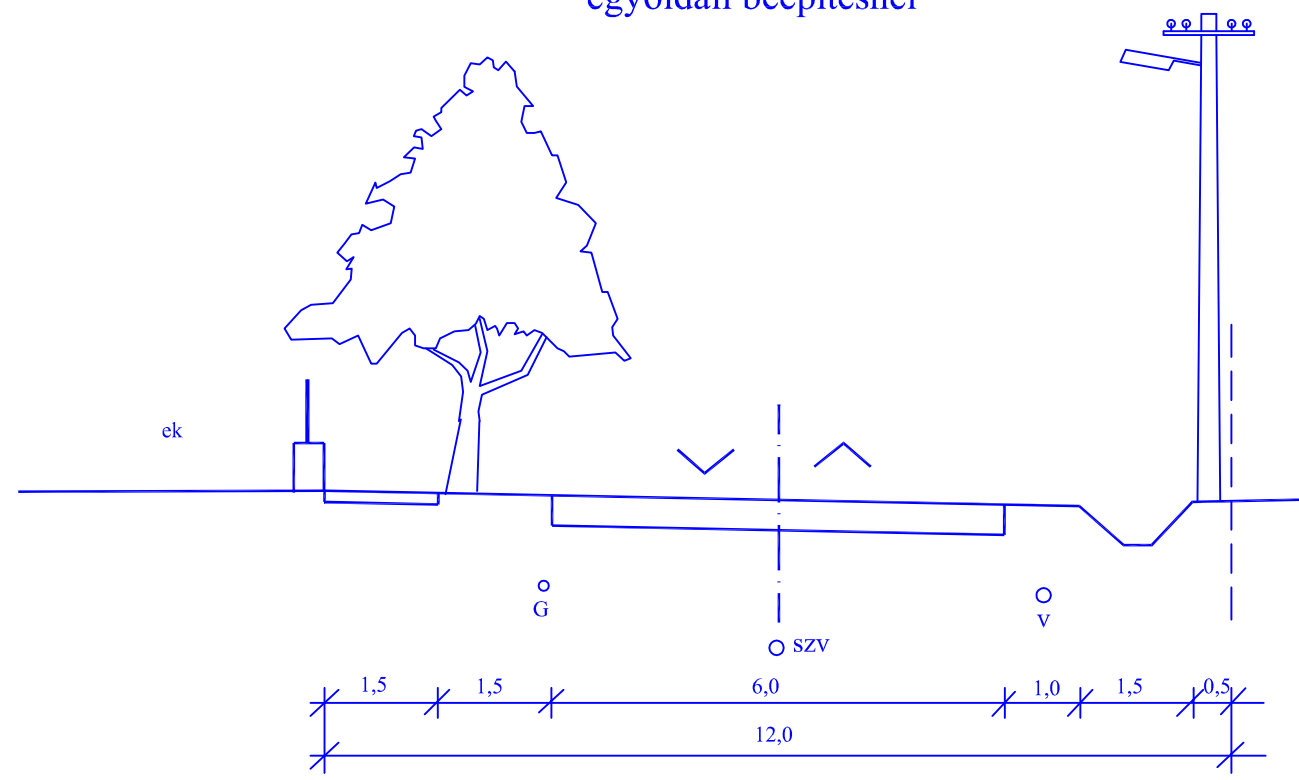
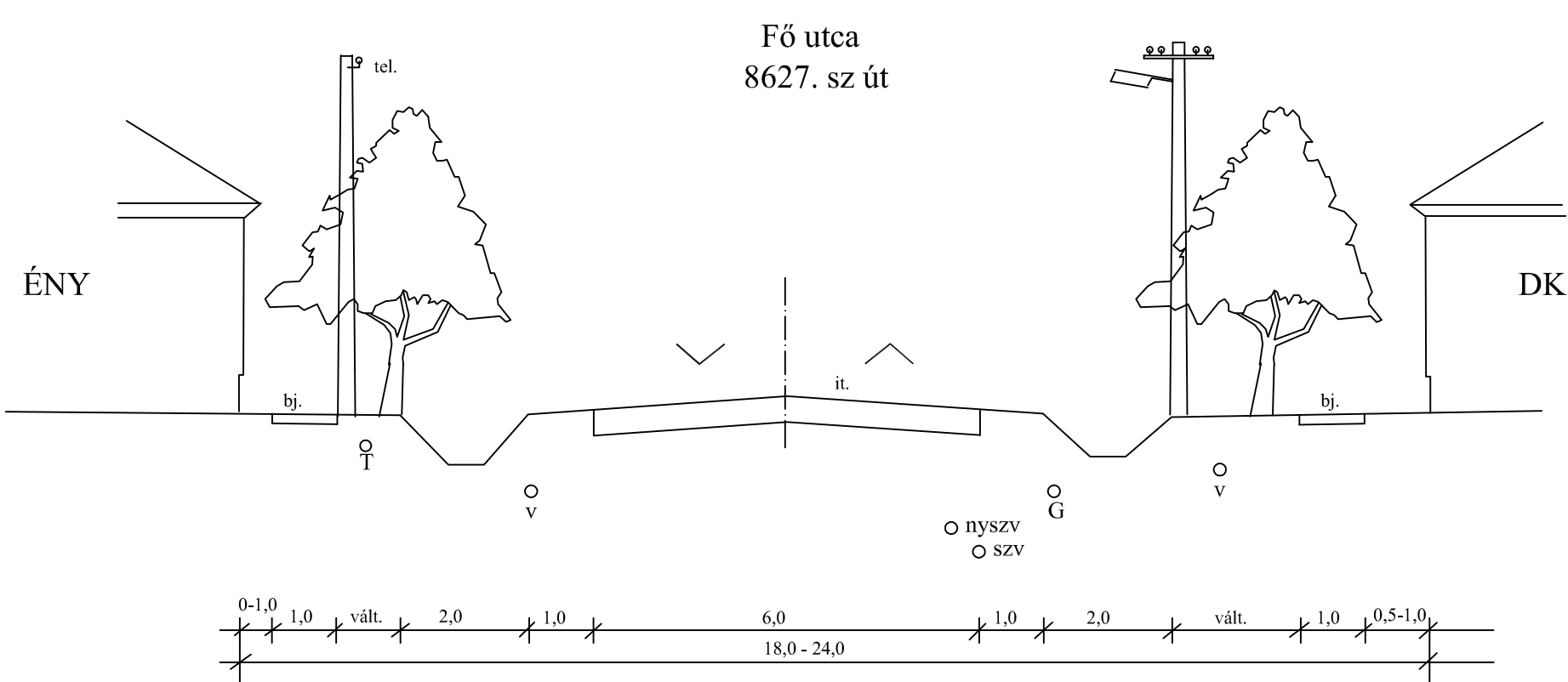
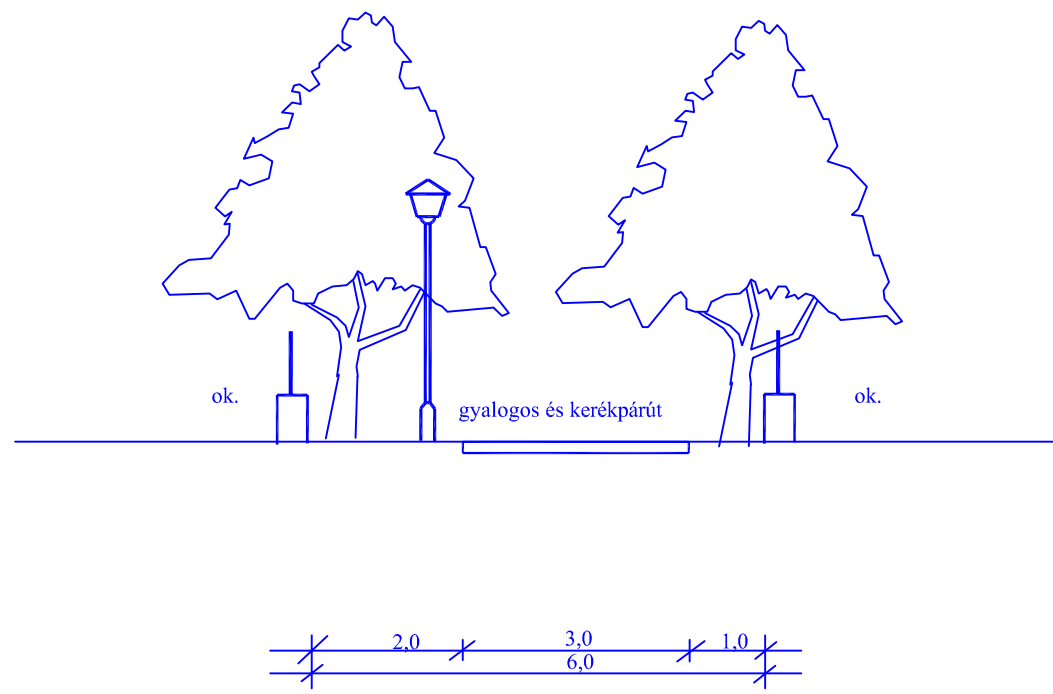


I. sz. melléklet
/mintakeresztmetszvények/
M 1:100

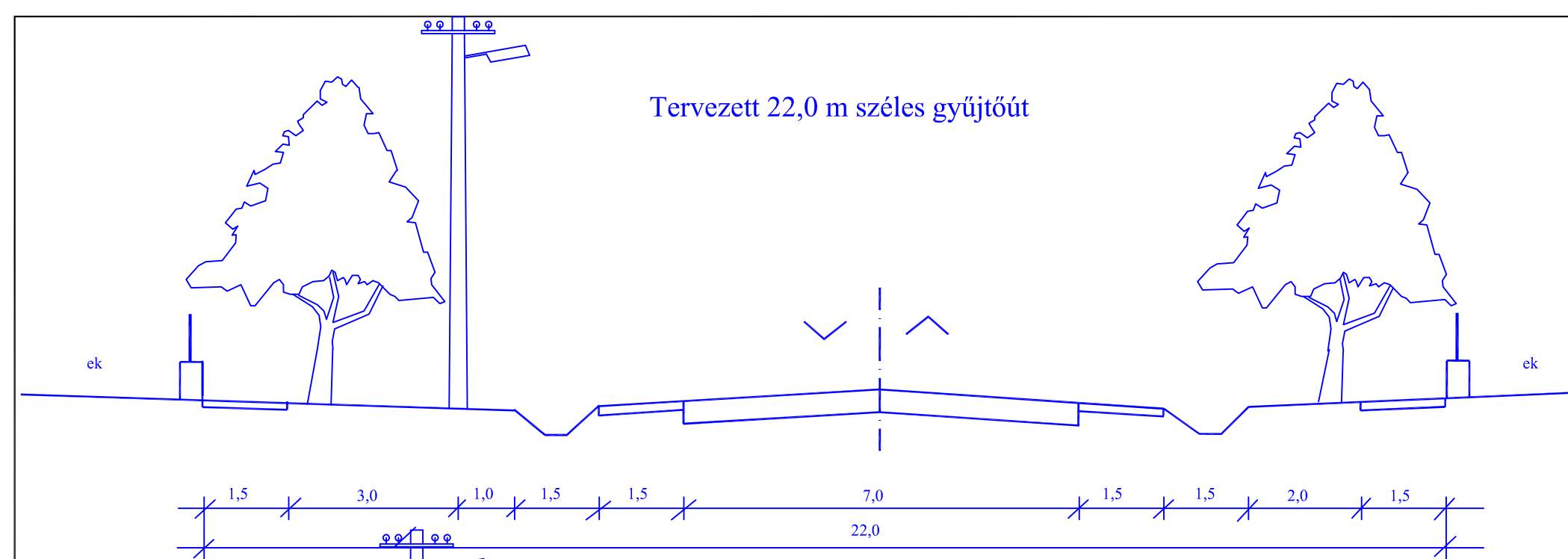
Tervezett 12,0 m-es kiszolgáló út egyoldali beépítésnél



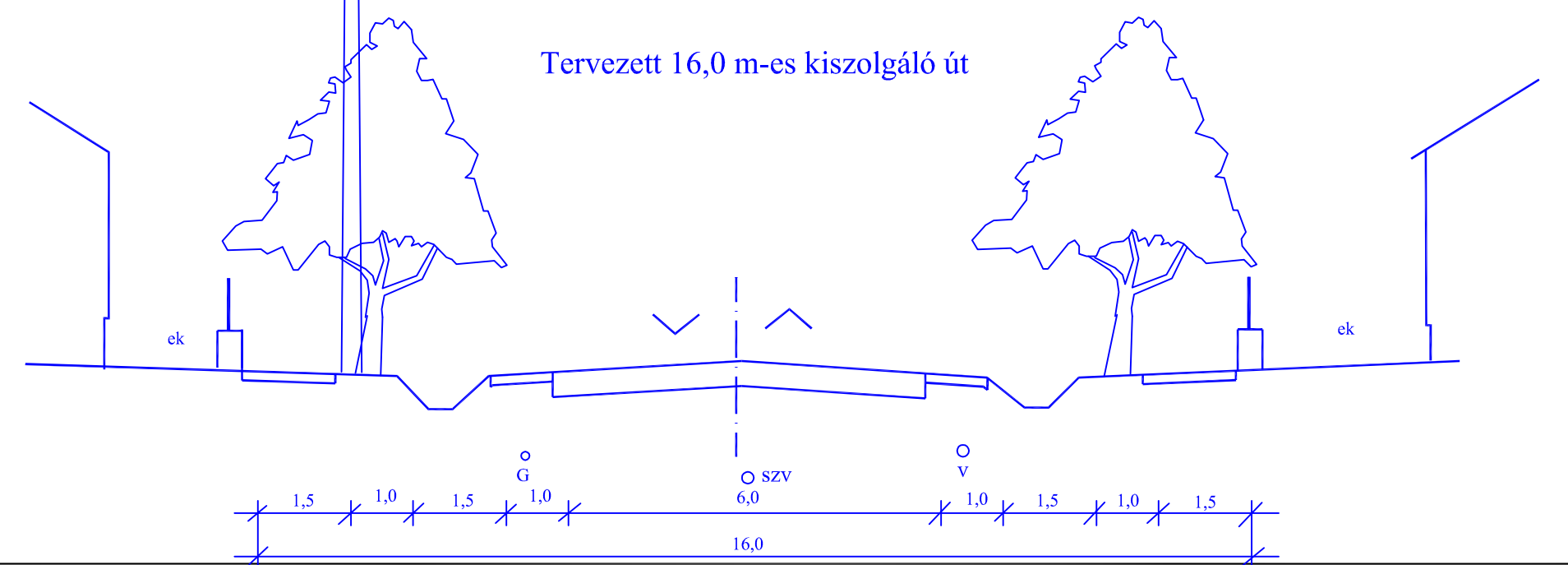
6,0 m széles gyalogos és kerékpárút



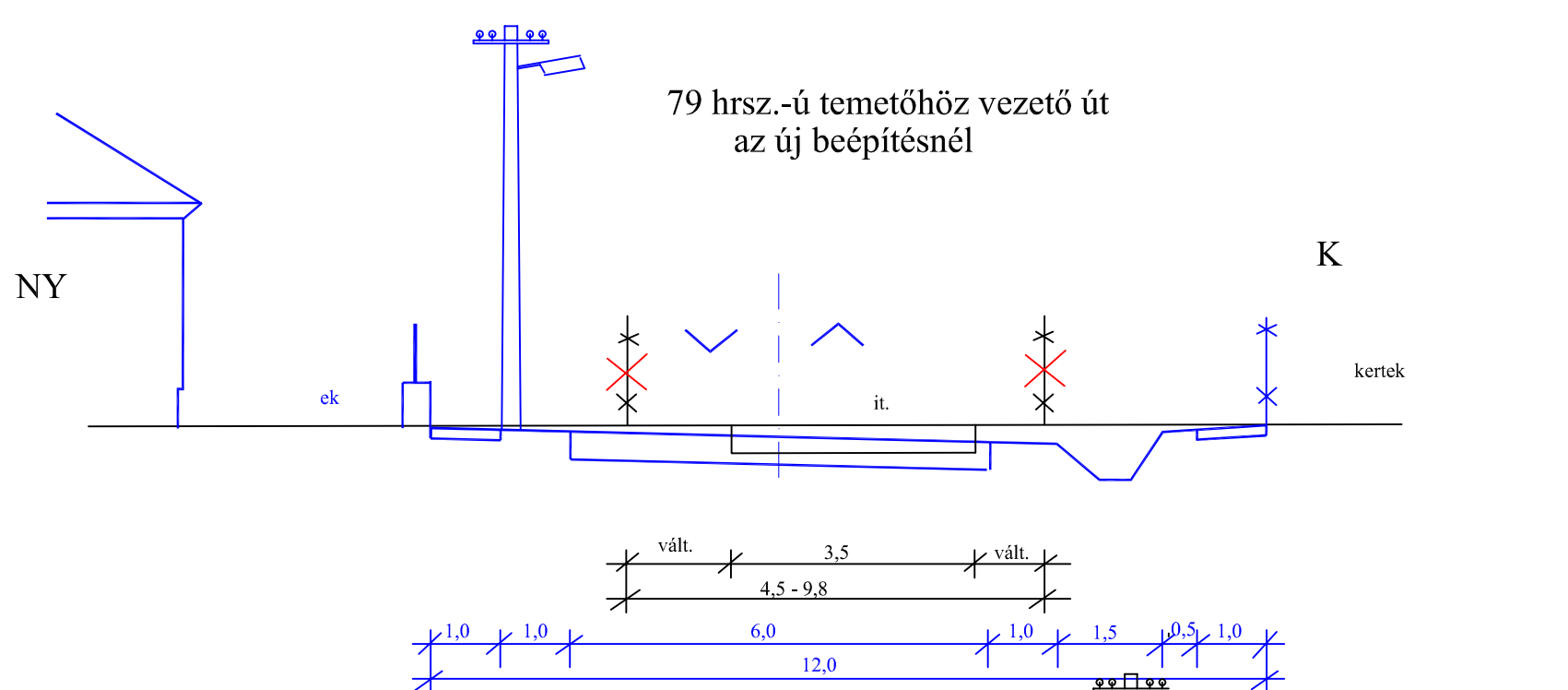
Tervezett 22,0 m széles gyűjtőút



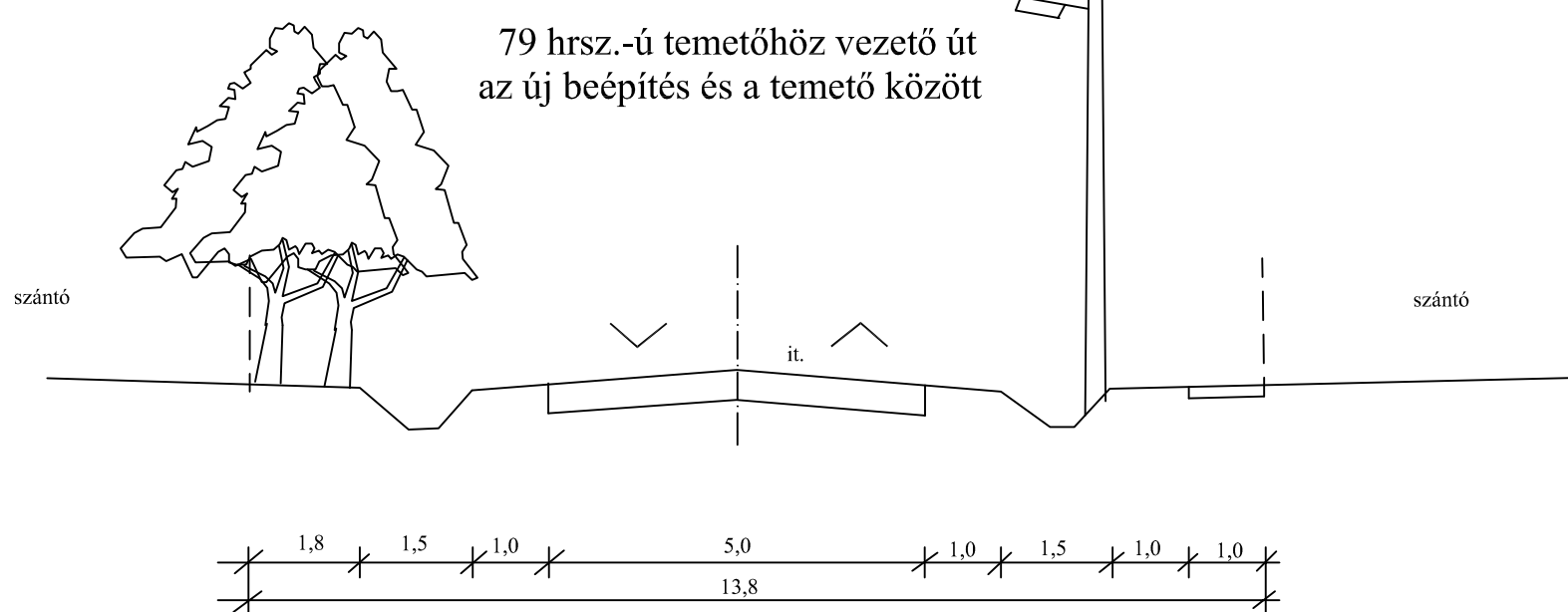
Tervezett 16,0 m-es kiszolgáló út



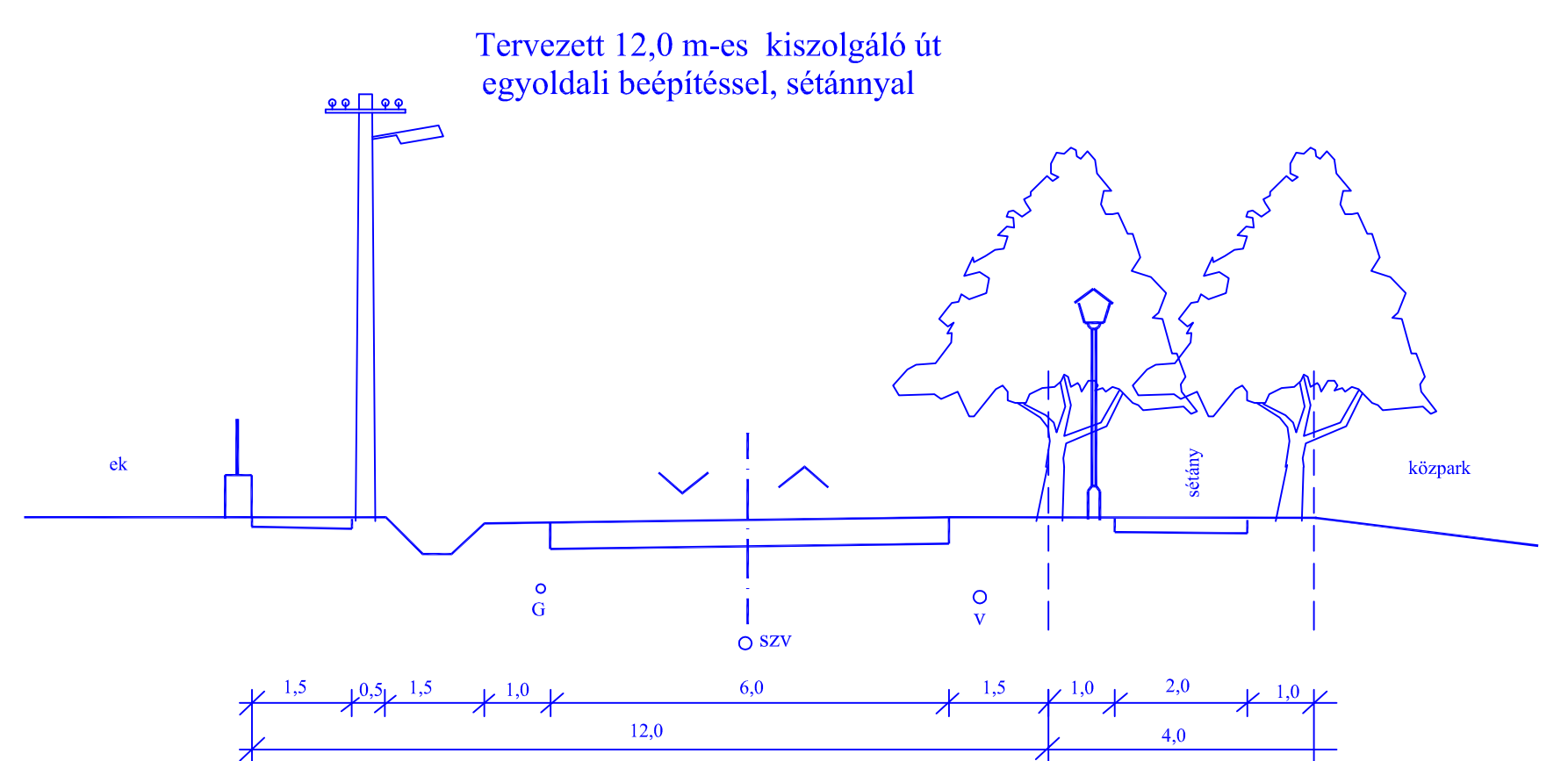
79 hrsz.-ú temetőhöz vezető út az új beépítésnél



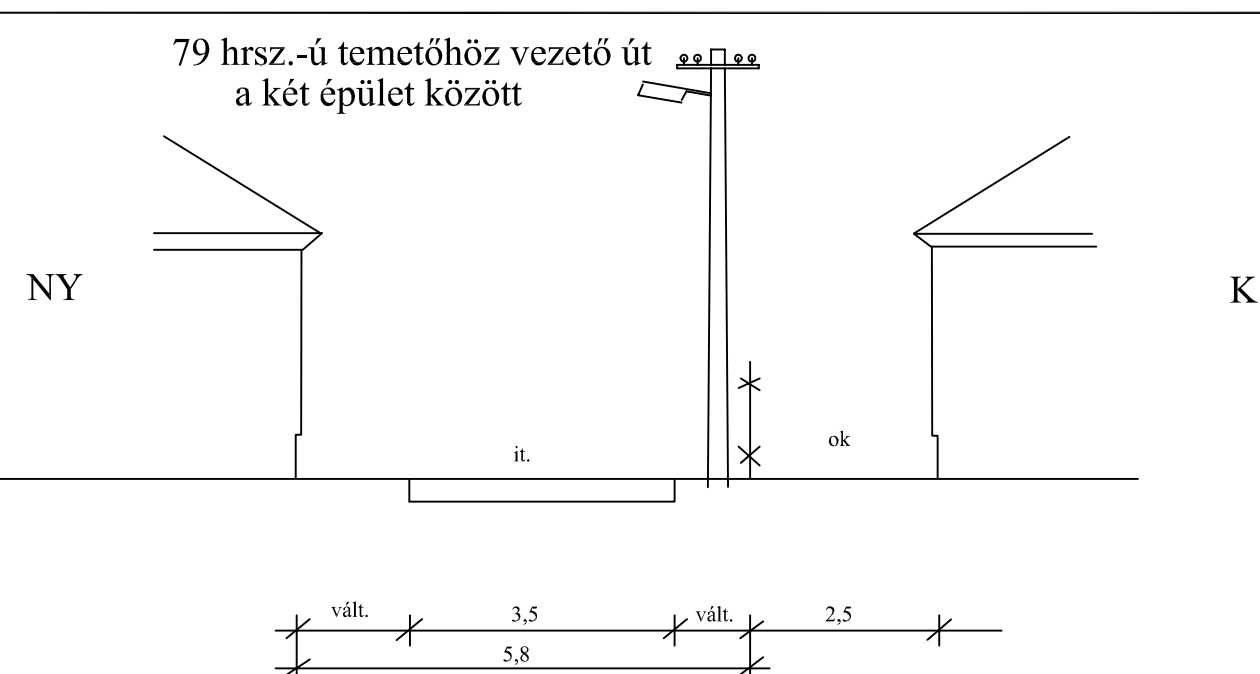
79 hrsz.-ú temetőhöz vezető út az új beépítés és a temető között



Tervezett 12,0 m-es kiszolgáló út egyoldali beépítéssel, sétánnyal



79 hrsz.-ú temetőhöz vezető út a két épület között



79 hrsz.-ú temetőhöz vezető út épületektől az új beépítésig

