Ács Város Szabályozási Terve - Jelmagyarázat

1.1. melléklet a 16/2021. (IX. 10.) önkormányzati rendelethez

Határelemek

- Közigazgatási határ
- Meglévő-megmaradó belterületi határ
- Tervezett belterületi határ
- Meglévő-megszűnő belterületi határ

Kötelező szabályozási elemek

- Szabályozási vonal
- Szabályozási vonal határvonalon
- Építési övezet, övezet határa
- Közúti közlekedési terület (KÖu)
- Közlekedési célú közterület (kt.)
- Kötöttpályás közlekedési terület (KÖk)
- Külterületi út (kú.)
- Zöldterület - közkert (Zkk)
- Védelmi rendeltetésű, természetvédelmi célú erdőterület (Ev)
- Védelmi rendeltetésű, vízgazdálkodási célú erdőterület (Ev/V)
- Gazdasági rendeltetésű erdőterület (Eg)
- Közjóléti rendeltetésű erdőterület (Ek)
- Vízgazdálkodási terület (V)
- Építési hely
- Be nem építhető útsáv
- Telek be nem építhető része
- Elővásárlási joggal érintett terület
- Útépítési és közművesítési hozzájárulással érintett terület
- Háromszintes növényállományú beültetési kötelezettséggel érintett terület

Más jogszabály által elrendelt szabályozási elemek

- Világörökségi várományos helyszín határa
- Műemlék
- Műemlék telke
- Műemléki környezet határa
- Nyilvántartott régészeti lelőhely határa
- Helyi védett művi érték
- Natura 2000 terület
- Országos ökológiai hálózat - magterület
- Országos ökológiai hálózat - ökológiai folyosó
- Országos ökológiai hálózat - pufferterület
- Tájképvédelmi terület határa
- Védőtávolság
- Felszíni víz parti sávja
- Nagyvízi meder területének határa
- Elsődleges levezető sáv
- Másodlagos levezető sáv
- Átmeneti levezető sáv
- Áramlási holttér
- Ideiglenes védművel védett nyíltártéri öblözetrész
- Vízbázis hidrogeológiai "A" védőidom felszíni metszete
- Vízbázis hidrogeológiai "B" védőidom felszíni metszete
- Belvízzel veszélyeztetett terület
- Szilárd ásványi nyersanyag bányatelek
- Ásványi nyersanyag tekintetében megkutatott terület határa

Javasolt szabályozási elemek

- Javasolt telekhatár
- Javasolt megszüntető jel
- Javasolt kerékpárút
- Javasolt gyalogút

Tájékoztató elemek

- Földrészlet határ
- Alrészlet határ
- Épület
- Szintvonal
- Geodéziailag nem bemért határvonal
- Országos közút, helyi gyűjtőút tengelye
- Szintbeni vasúti kereszteződés
- Vasútállomás
- Kerékpárút
- Gyalogút
- Adó-, vevőtorony, átjátszó állomás
- Gázátadó állomás
- Szennyvízátemelő
- Szennyvíztisztítómű
- Vízműkút
- Víztározó (víztorony)
- Ivóvíz gerincvezeték
- Szennyvíz főgyűjtő csatorna (gravitációs)
- Szennyvíz főgyűjtő csatorna (nyomó)
- Nagynyomású DN600 foldgáz szállítóvezeték
- Nagy-középnyomású földgáz gerincelosztó vezeték
- Középnyomású földgázgáz elosztóvezeték
- Szőny-Győr DN150 termekvezeték
- Térségi ellátást biztosító 132 kV-os elosztó vezeték
- **Lk-1** Építési övezet, övezet jele

Városépítési Kft.

Ács Város Szabályozási Terve - Szelvényháló

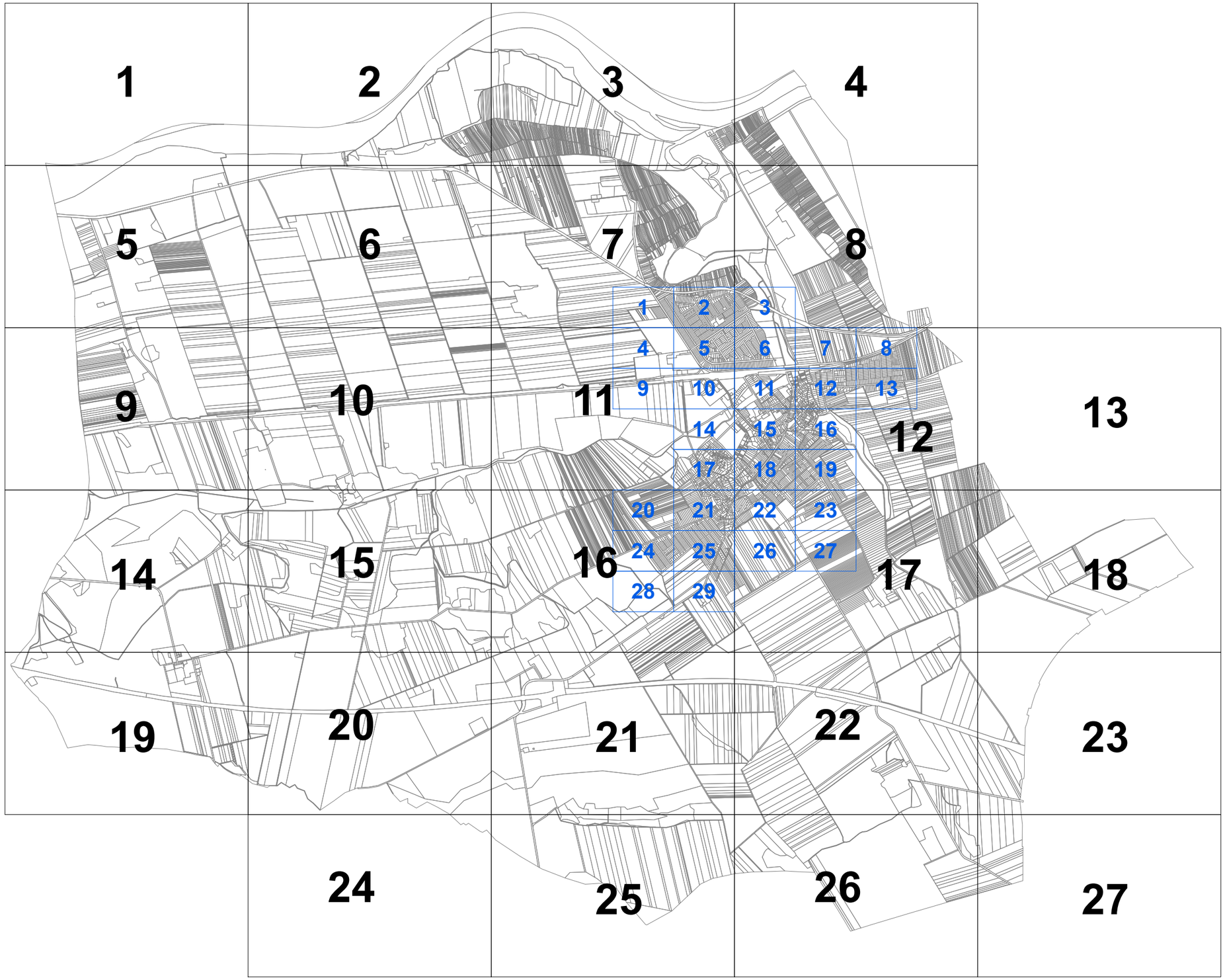

Ács Város Belterületi Szabályozási Terve M = 1:2000

1.3. melléklet a 16/2021. (IX. 10.) önkormányzati rendelethez

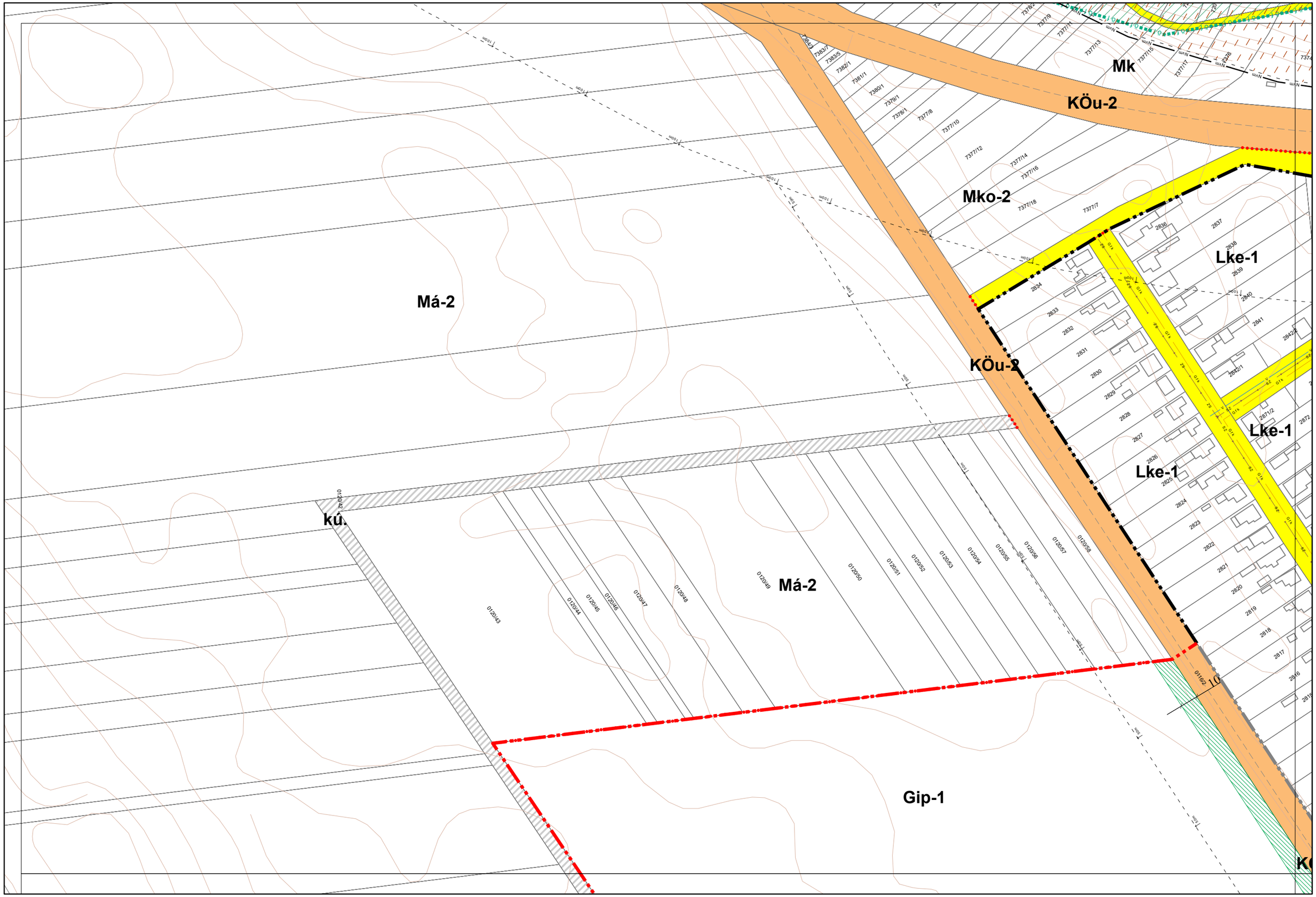

Készült az állami alapadatszolgáltatás felhasználásával. Adatszolgáltatás sorszáma: 1258

0 50 100 200 m

Városépítési Kft.

Ács Város Belterületi Szabályozási Terve M = 1:2000

1.3. melléklet a 16/2021. (IX. 10.) önkormányzati rendelethez

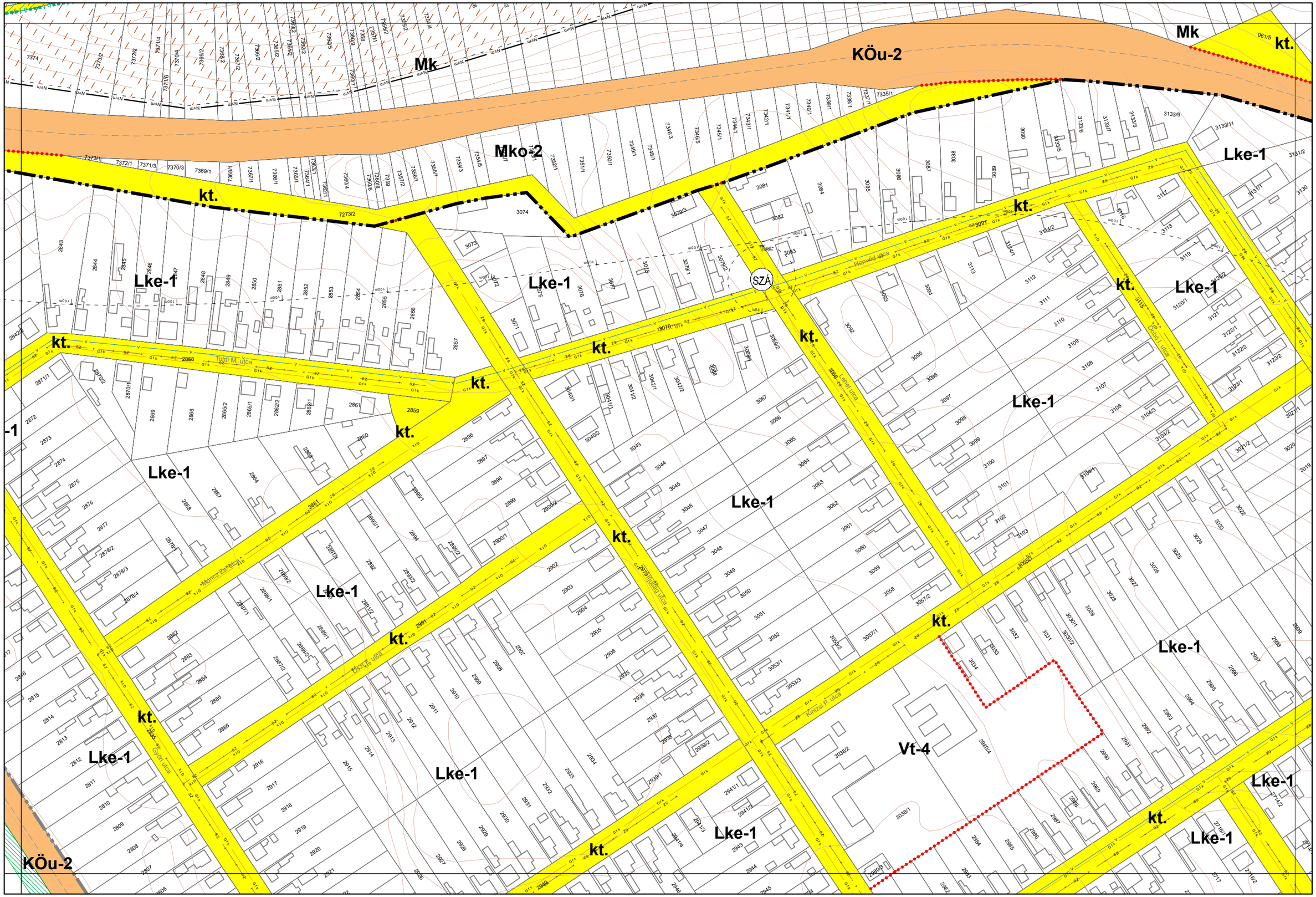

Készült az állami alapadatszolgáltatás felhasználásával. Adatszolgáltatás sorszáma: 1258

0 50 100 200 m

Városépítési Kft.

Ács Város Belterületi Szabályozási Terve M = 1:2000

1.3. melléklet a 16/2021. (IX. 10.) önkormányzati rendelethez

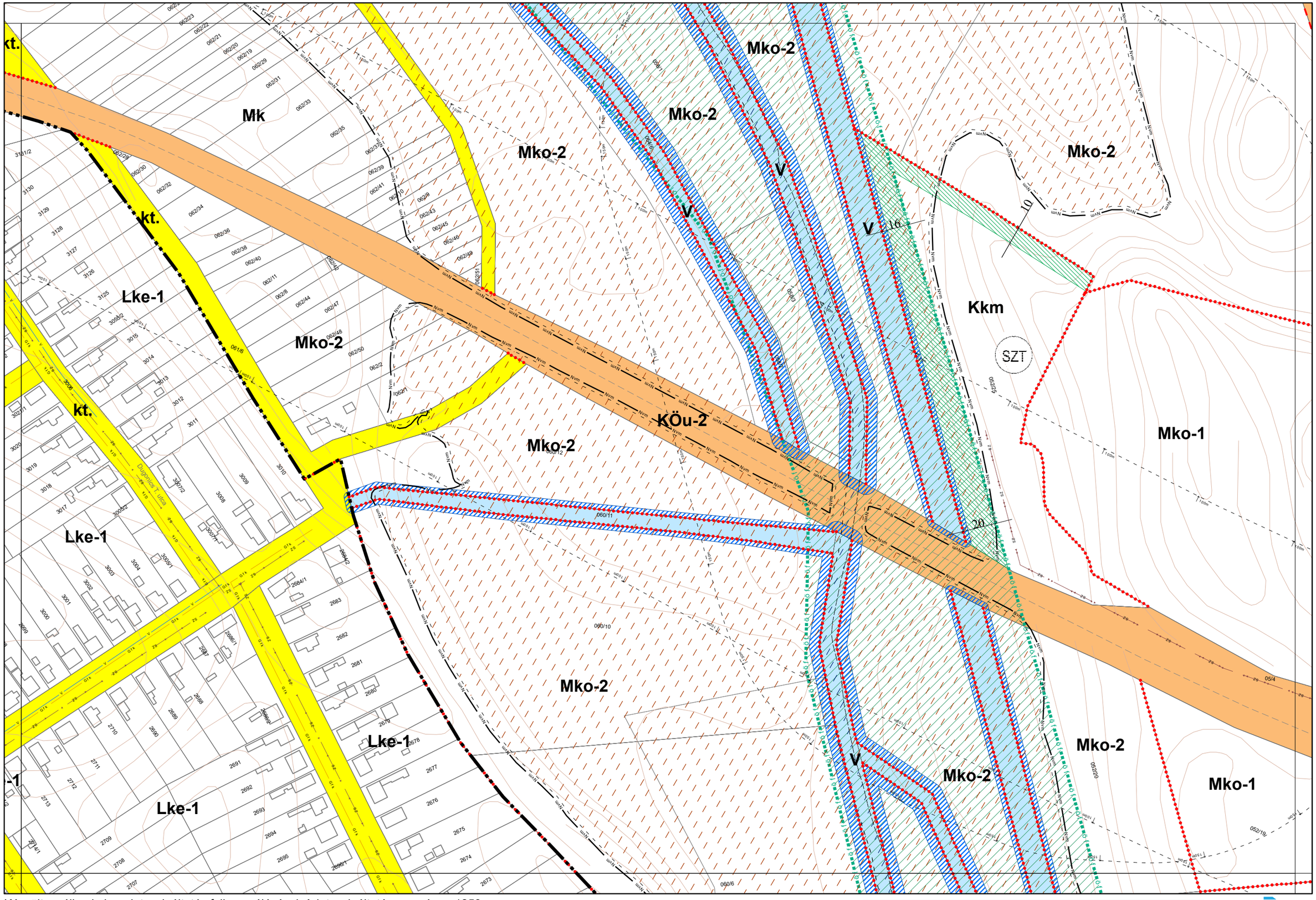

Készült az állami alapadatszolgáltatás felhasználásával. Adatszolgáltatás sorszáma: 1258

0 50 100 200 m

Városépítési Kft.

Ács Város Belterületi Szabályozási Terve M = 1:2000

1.3. melléklet a 16/2021. (IX. 10.) önkormányzati rendelethez

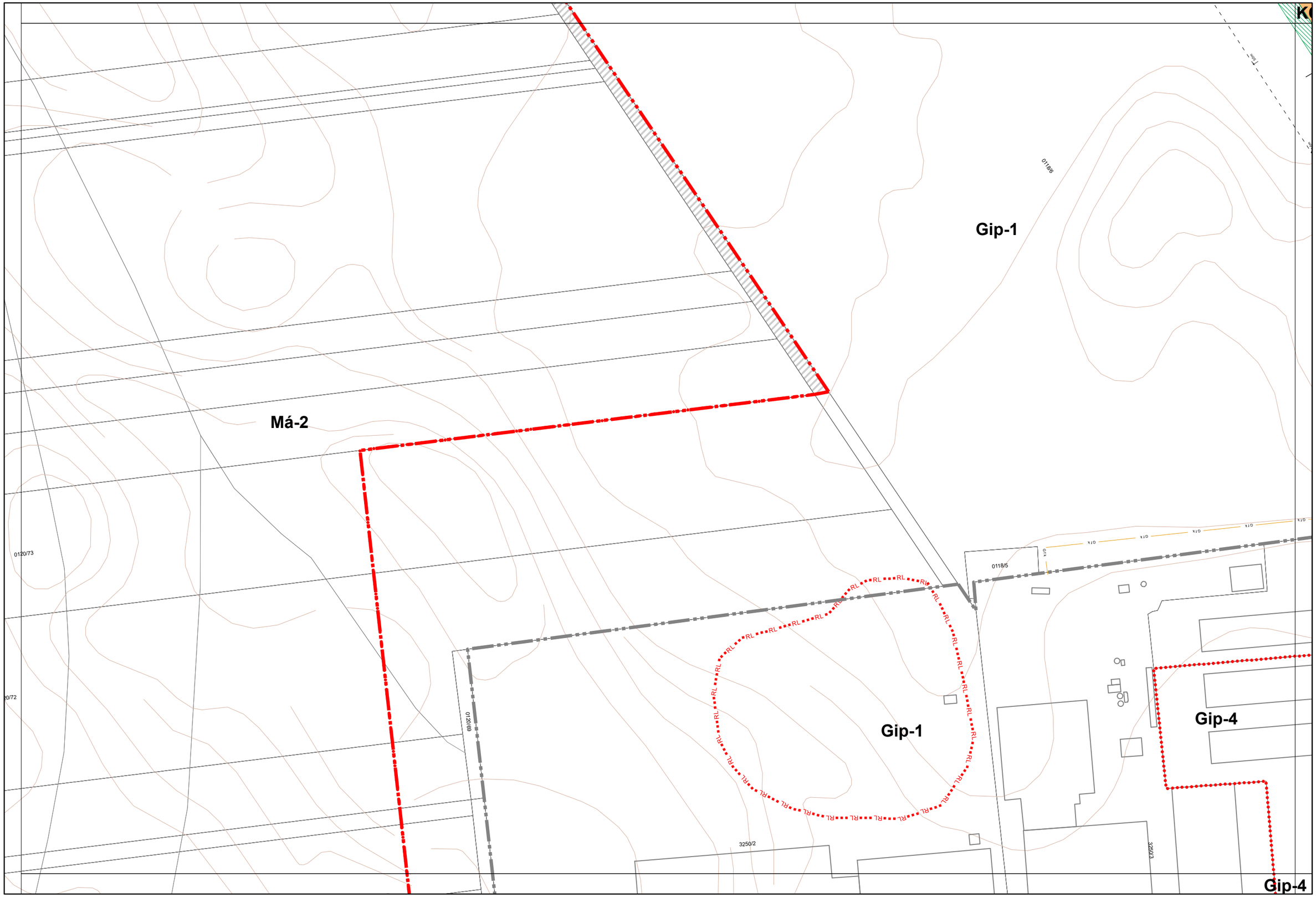

Készült az állami alapadatszolgáltatás felhasználásával. Adatszolgáltatás sorszáma: 1258

0 50 100 200 m

Városépítési Kft.

Ács Város Belterületi Szabályozási Terve M = 1:2000

1.3. melléklet a 16/2021. (IX. 10.) önkormányzati rendelethez

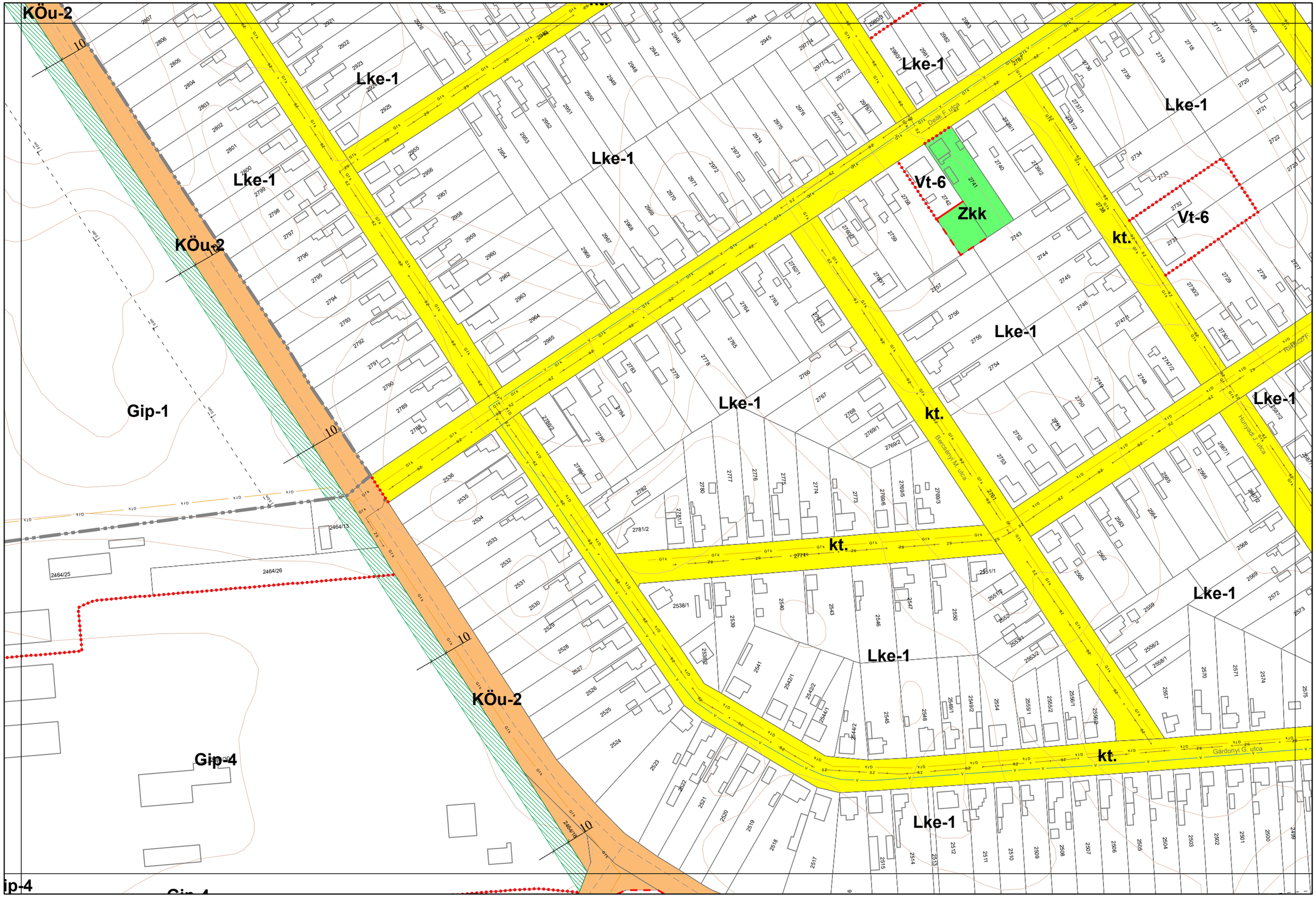

Készült az állami alapadatszolgáltatás felhasználásával. Adatszolgáltatás sorszáma: 1258

0 50 100 200 m

Városépítési Kft.

Ács Város Belterületi Szabályozási Terve M = 1:2000

1.3. melléklet a 16/2021. (IX. 10.) önkormányzati rendelethez

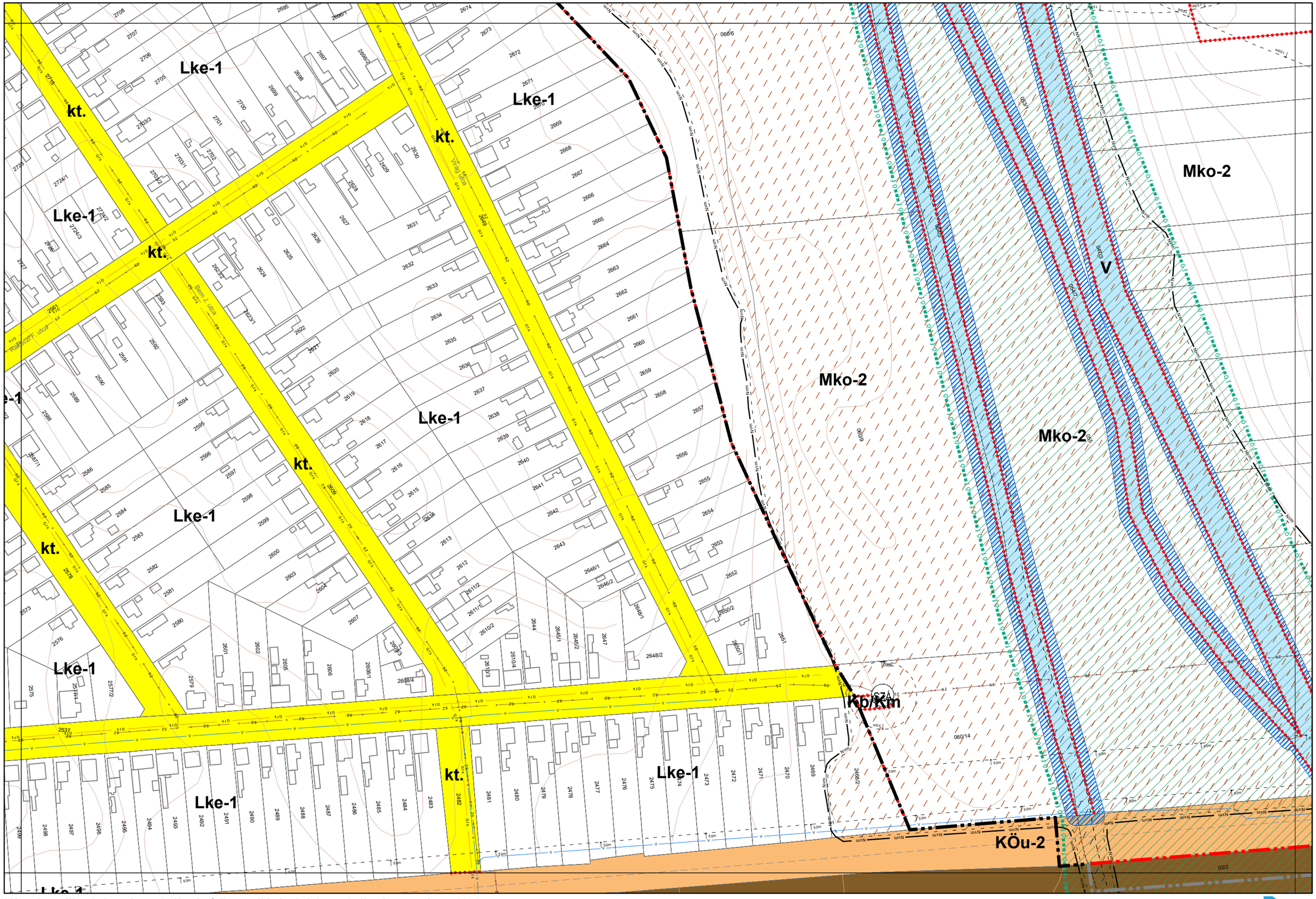

Készült az állami alapadatszolgáltatás felhasználásával. Adatszolgáltatás sorszáma: 1258

0 50 100 200 m

Városépítési Kft.

Ács Város Belterületi Szabályozási Terve M = 1:2000

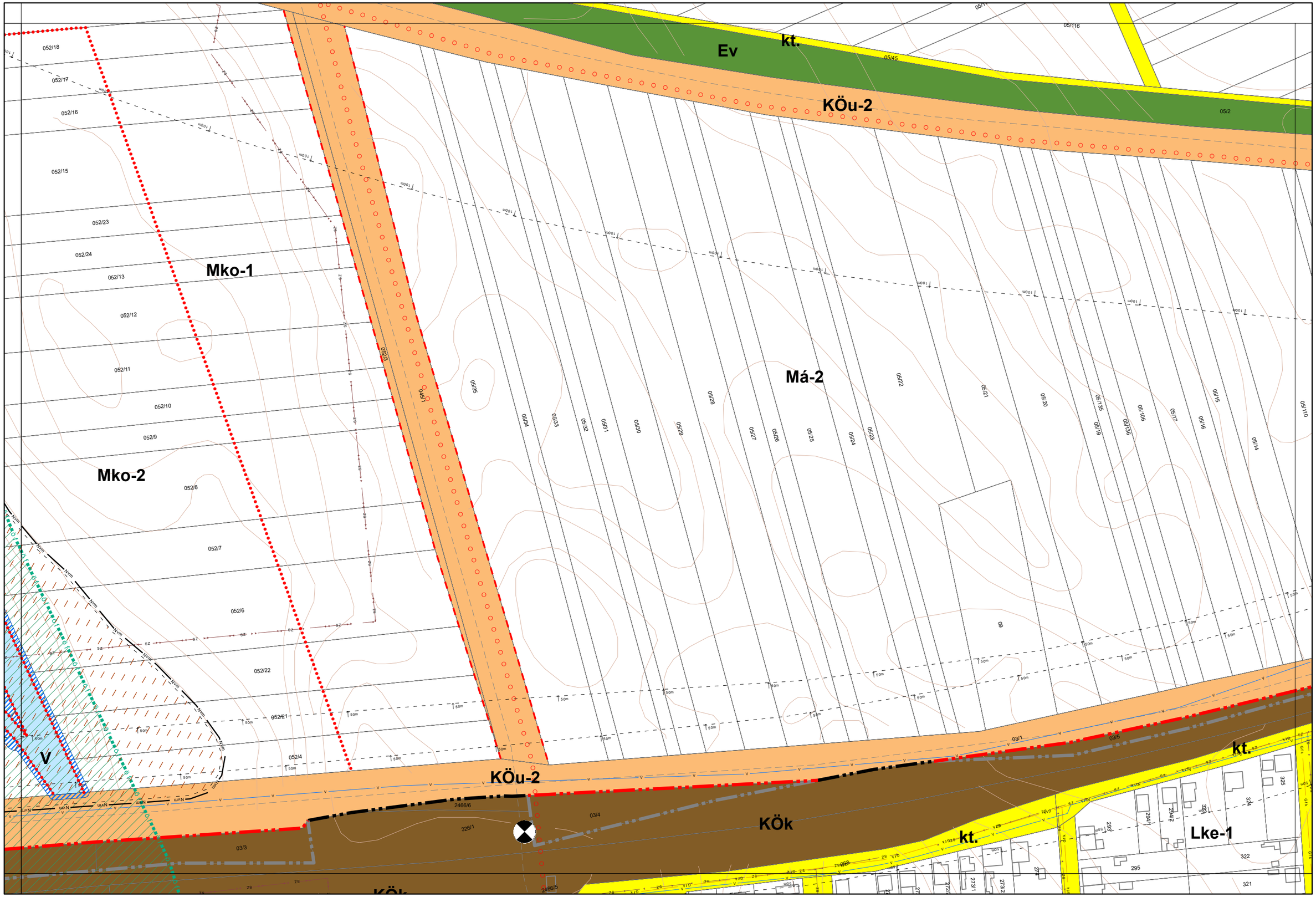

Készült az állami alapadatszolgáltatás felhasználásával. Adatszolgáltatás sorszáma: 1258

0 50 100 200 m

Városépítési Kft.

Ács Város Belterületi Szabályozási Terve M = 1:2000

1.3. melléklet a 16/2021. (IX. 10.) önkormányzati rendelethez

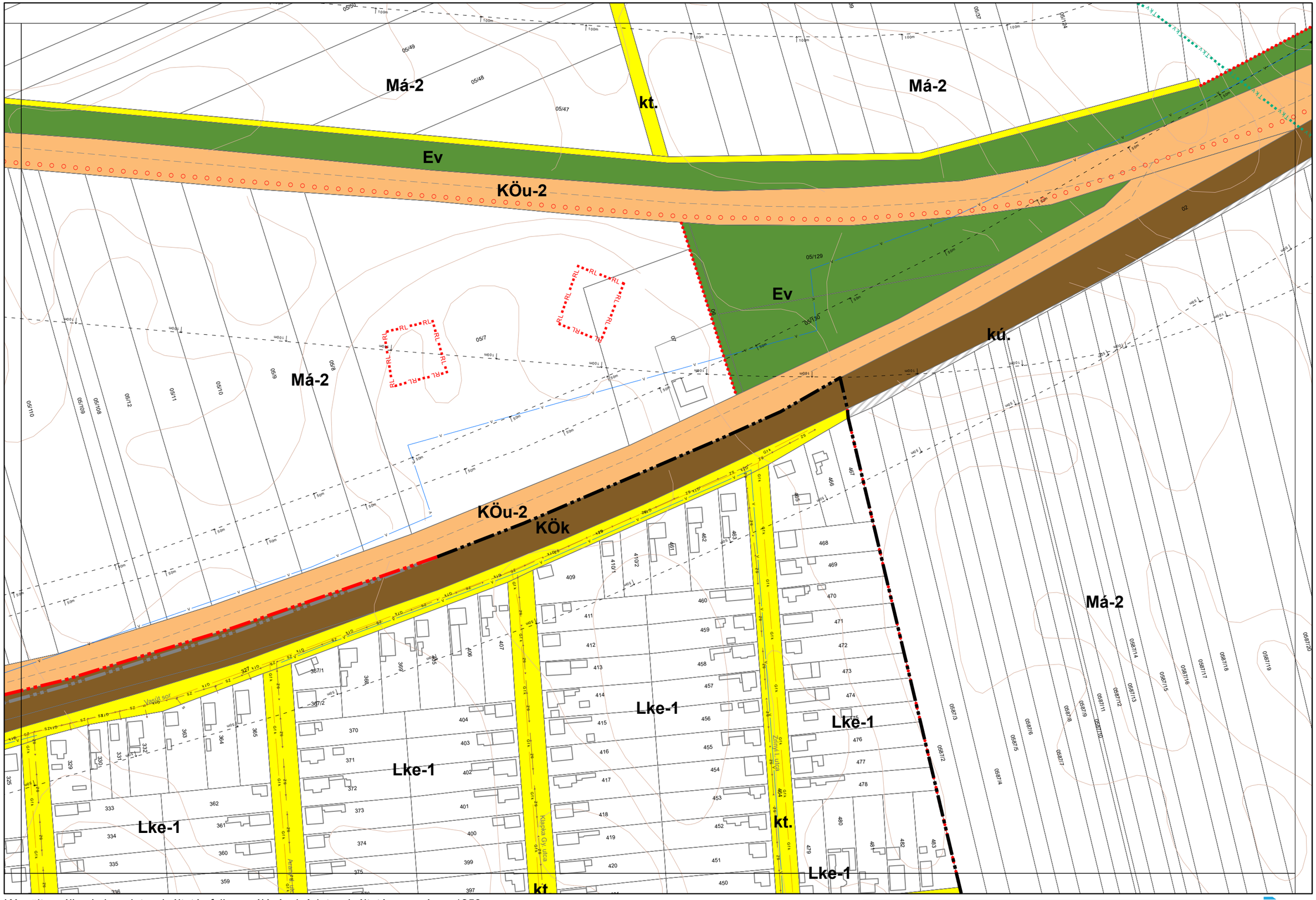

Készült az állami alapadatszolgáltatás felhasználásával. Adatszolgáltatás sorszáma: 1258

0 50 100 200 m

Városépítési Kft.

Ács Város Belterületi Szabályozási Terve M = 1:2000

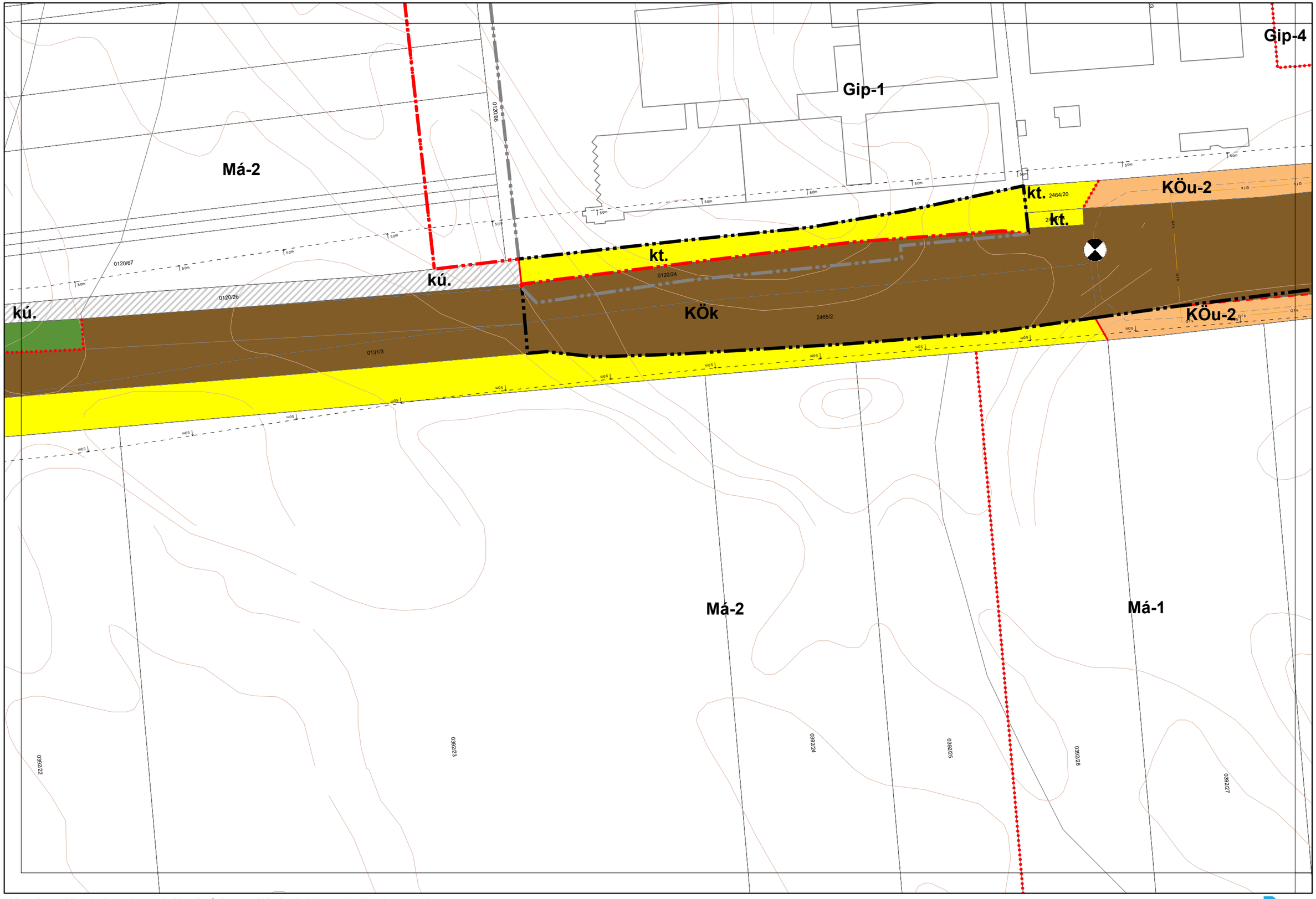

Készült az állami alapadatszolgáltatás felhasználásával. Adatszolgáltatás sorszáma: 1258

0 50 100 200 m

Városépítési Kft.

Ács Város Belterületi Szabályozási Terve M = 1:2000

1.3. melléklet a 16/2021. (IX. 10.) önkormányzati rendelethez

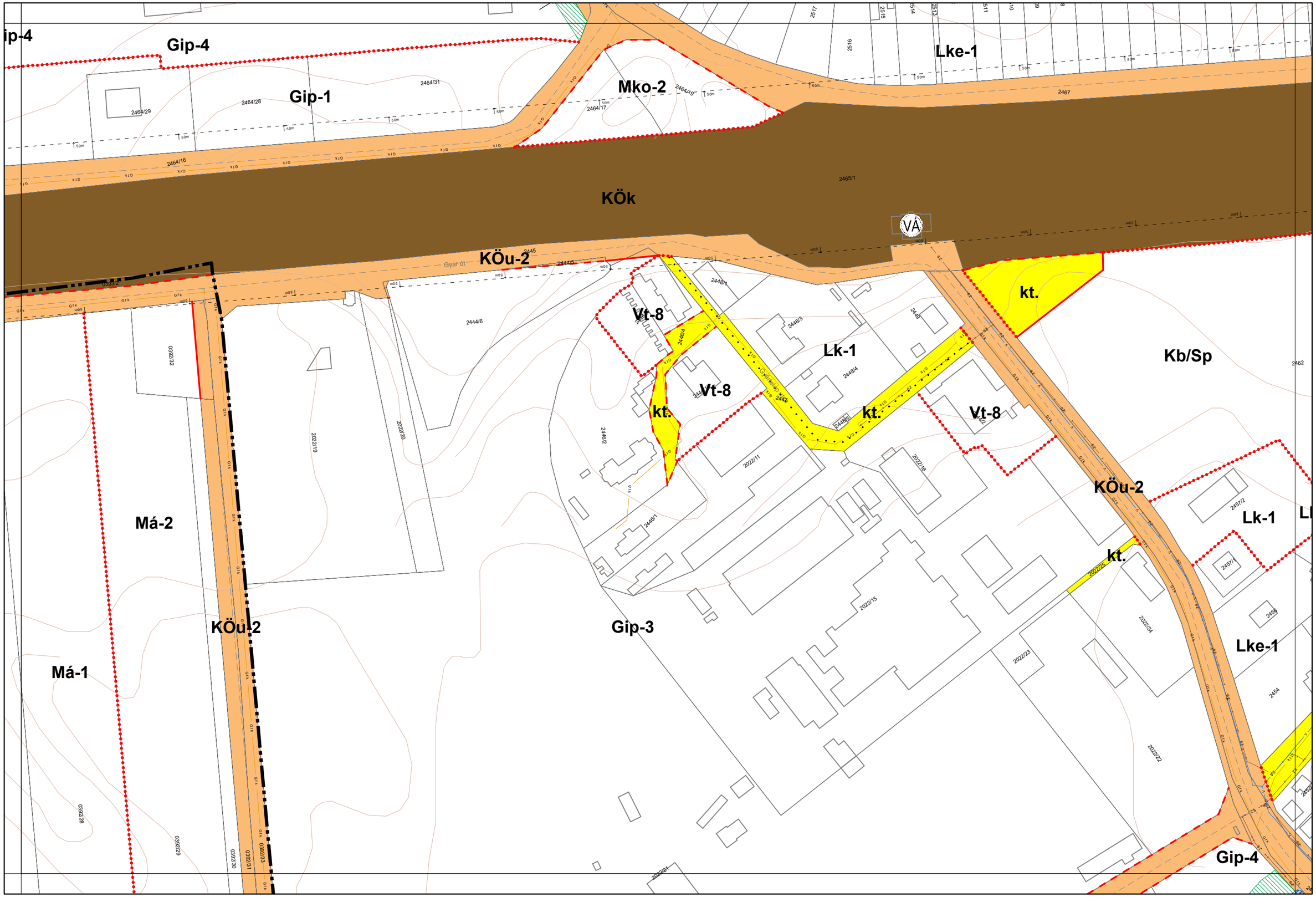

Készült az állami alapadatszolgáltatás felhasználásával. Adatszolgáltatás sorszáma: 1258

0 50 100 200 m

Városépítési Kft.

Ács Város Belterületi Szabályozási Terve M = 1:2000

1.3. melléklet a 16/2021. (IX. 10.) önkormányzati rendelethez

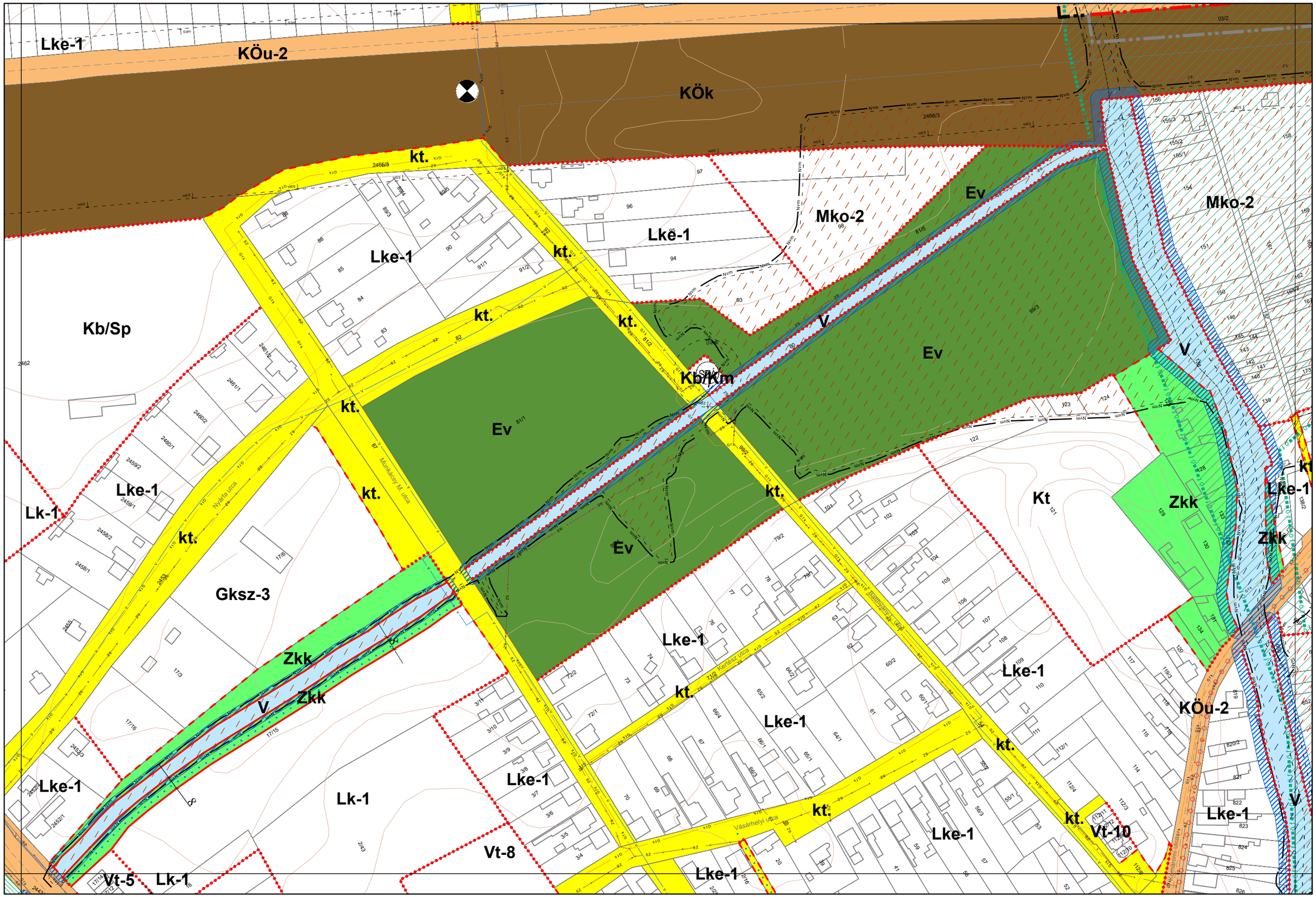

Készült az állami alapadatszolgáltatás felhasználásával. Adatszolgáltatás sorszáma: 1258

0 50 100 200 m

Városépítési Kft.

Ács Város Belterületi Szabályozási Terve M = 1:2000

1.3. melléklet a 16/2021. (IX. 10.) önkormányzati rendelethez

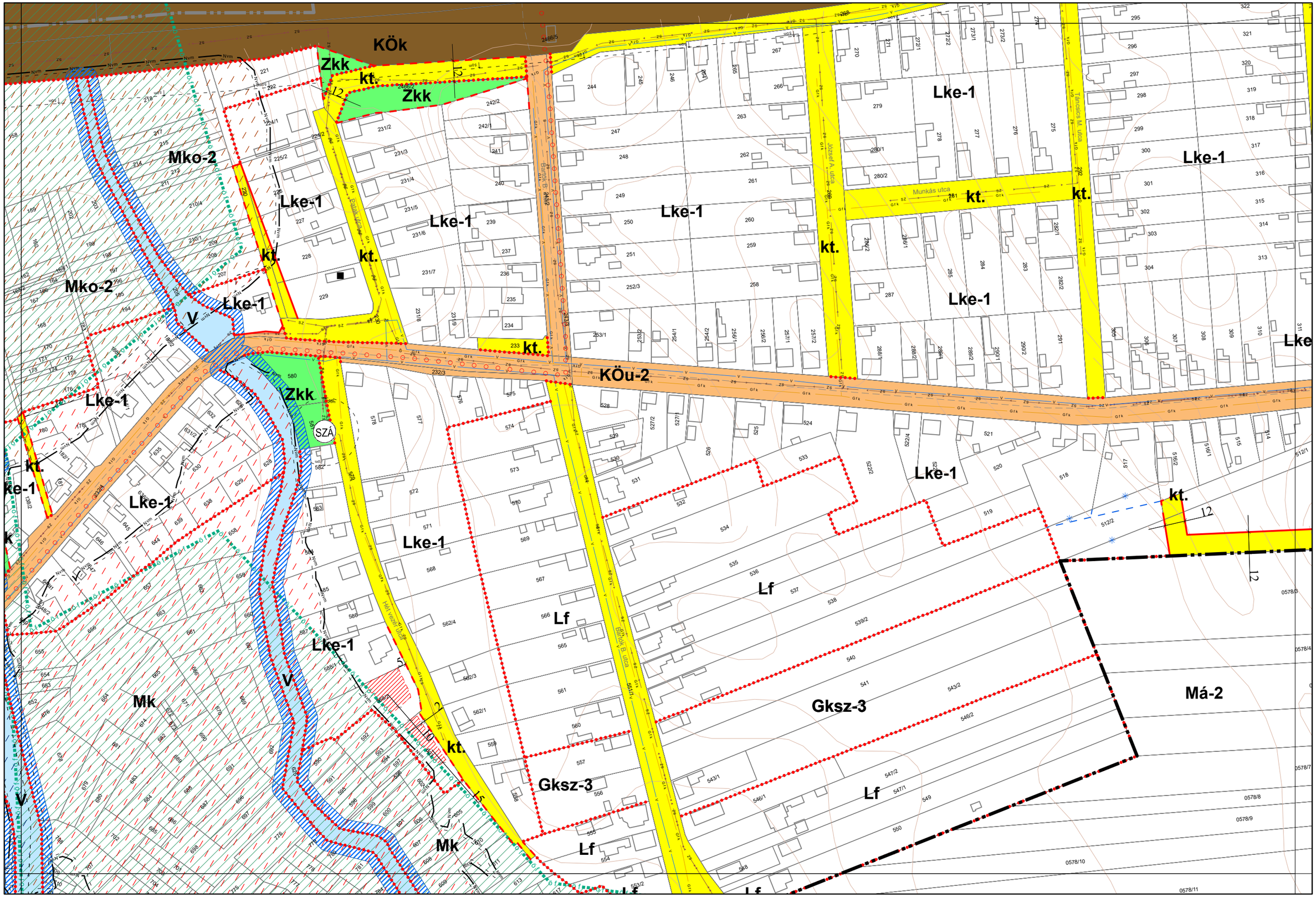

Készült az állami alapadatszolgáltatás felhasználásával. Adatszolgáltatás sorszáma: 1258

0 50 100 200 m

Városépítési Kft.

Ács Város Belterületi Szabályozási Terve M = 1:2000

1.3. melléklet a 16/2021. (IX. 10.) önkormányzati rendelethez

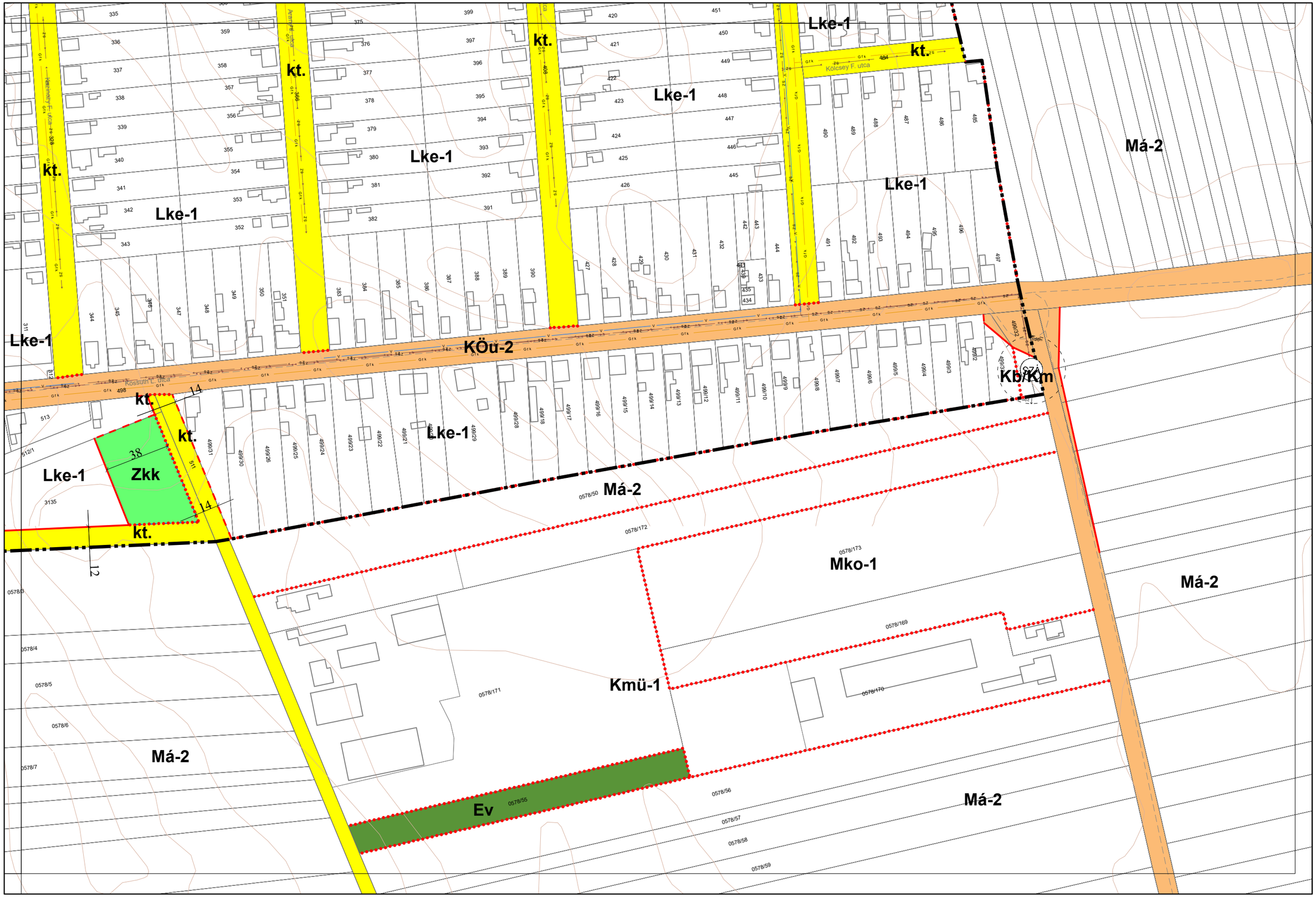

Készült az állami alapadatszolgáltatás felhasználásával. Adatszolgáltatás sorszáma: 1258

0 50 100 200 m

Városépítési Kft.

Ács Város Belterületi Szabályozási Terve M = 1:2000

1.3. melléklet a 16/2021. (IX. 10.) önkormányzati rendelethez

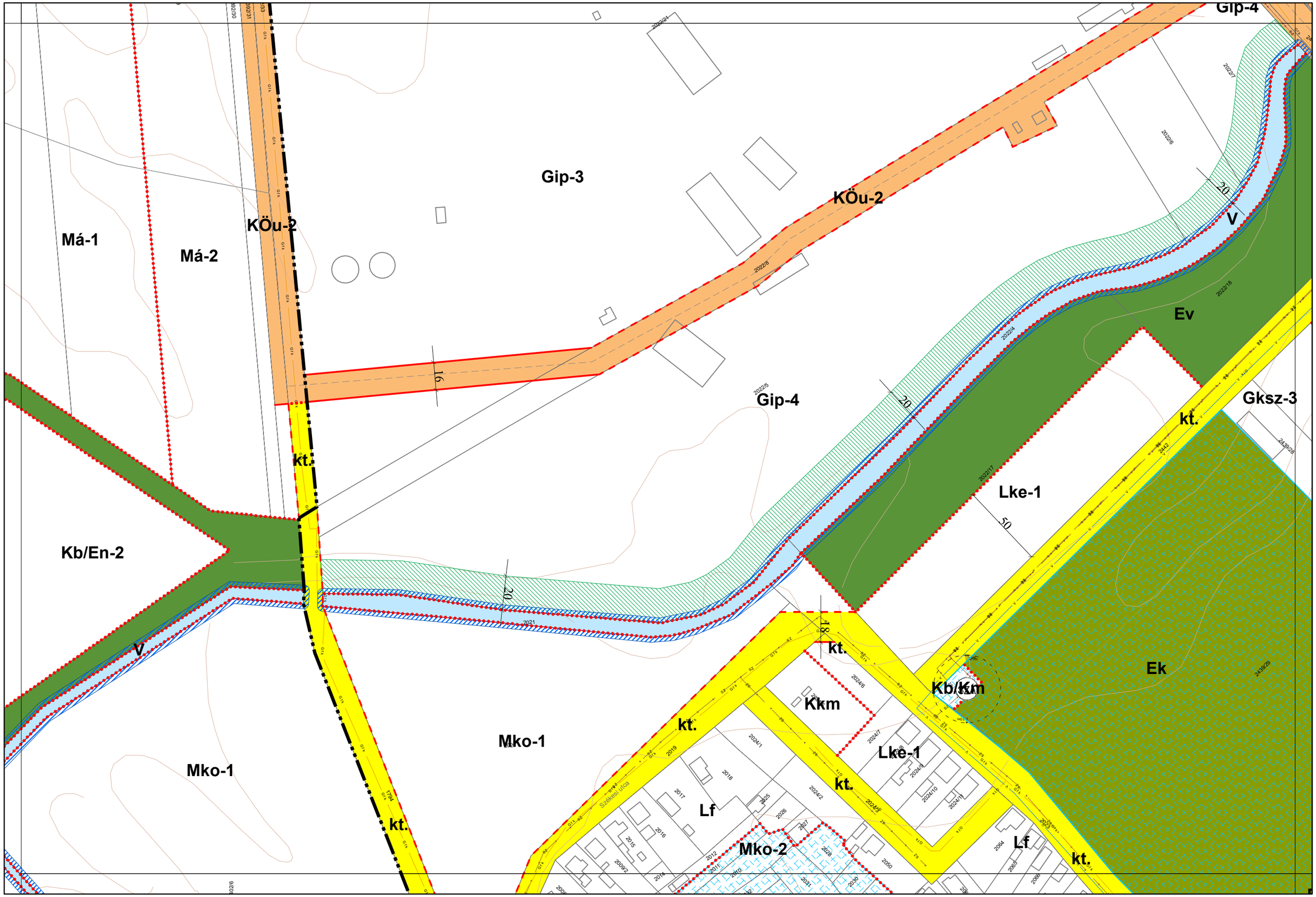

Készült az állami alapadatszolgáltatás felhasználásával. Adatszolgáltatás sorszáma: 1258

0 50 100 200 m

Városépítési Kft.

Ács Város Belterületi Szabályozási Terve M = 1:2000

1.3. melléklet a 16/2021. (IX. 10.) önkormányzati rendelethez

11
14 **15** 16
18

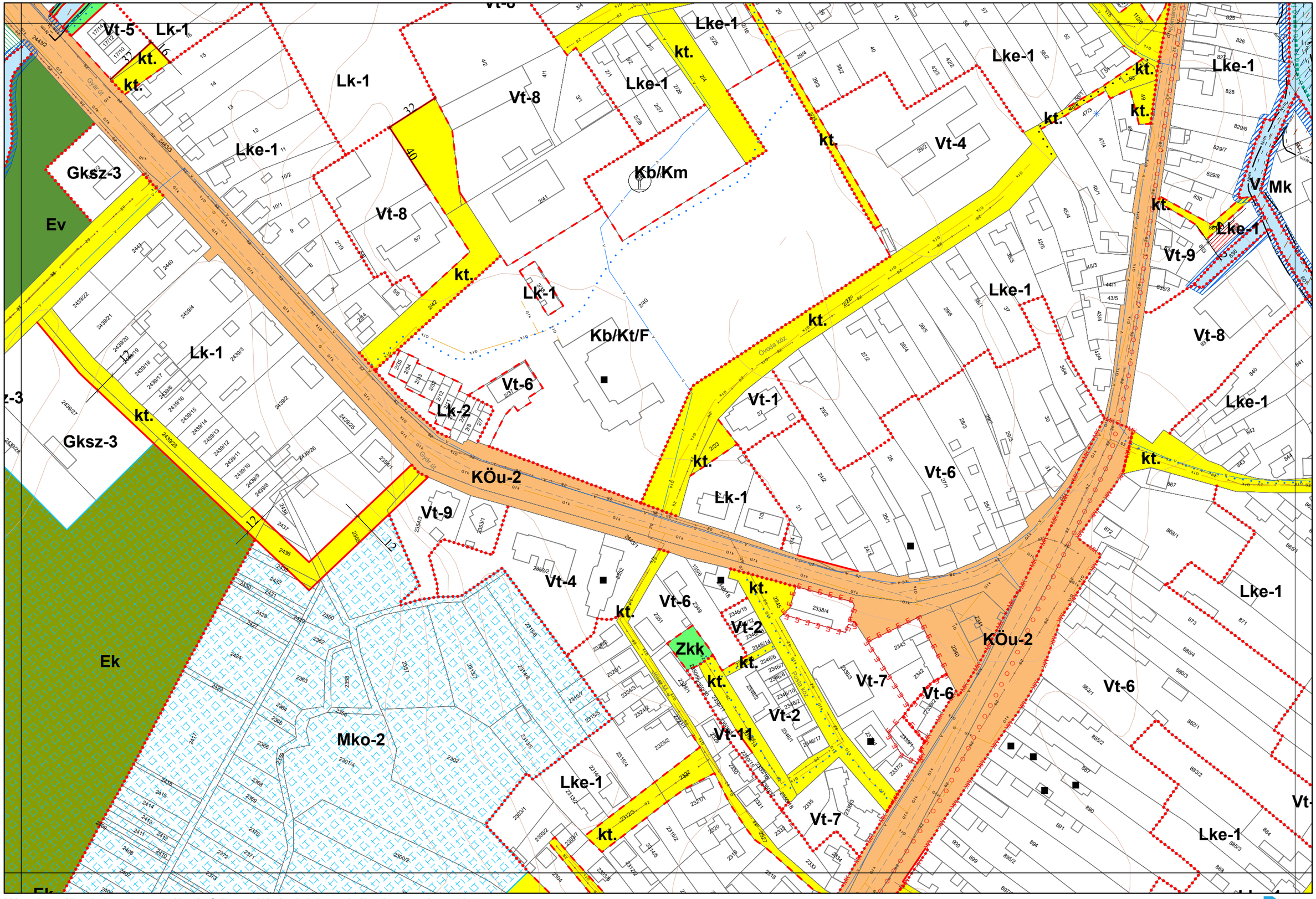

Készült az állami alapadatszolgáltatás felhasználásával. Adatszolgáltatás sorszáma: 1258

0 50 100 200 m

Városépítési Kft.

Ács Város Belterületi Szabályozási Terve M = 1:2000

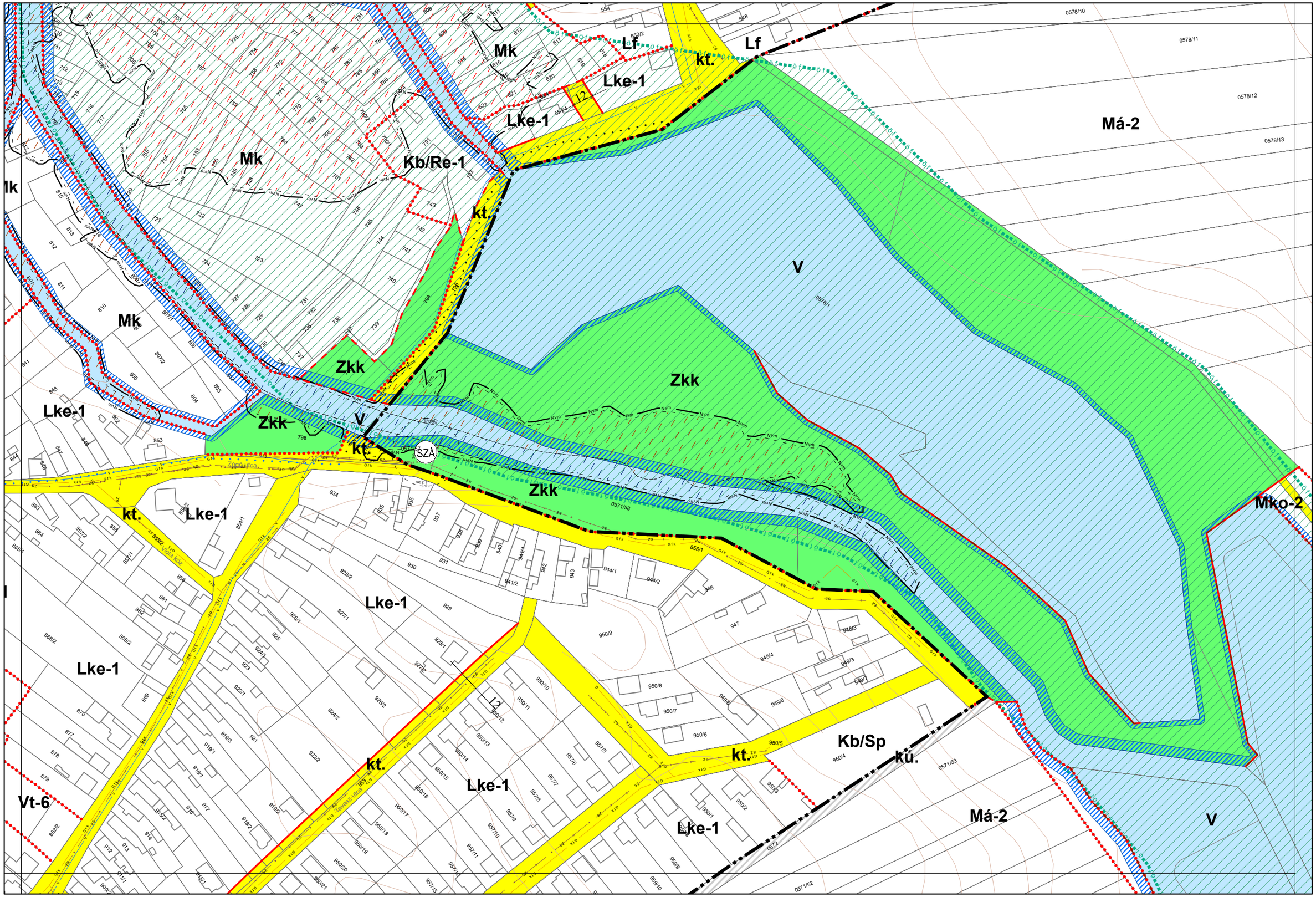

Készült az állami alapadatszolgáltatás felhasználásával. Adatszolgáltatás sorszáma: 1258

0 50 100 200 m

Városépítési Kft.

Ács Város Belterületi Szabályozási Terve M = 1:2000

1.3. melléklet a 16/2021. (IX. 10.) önkormányzati rendelethez

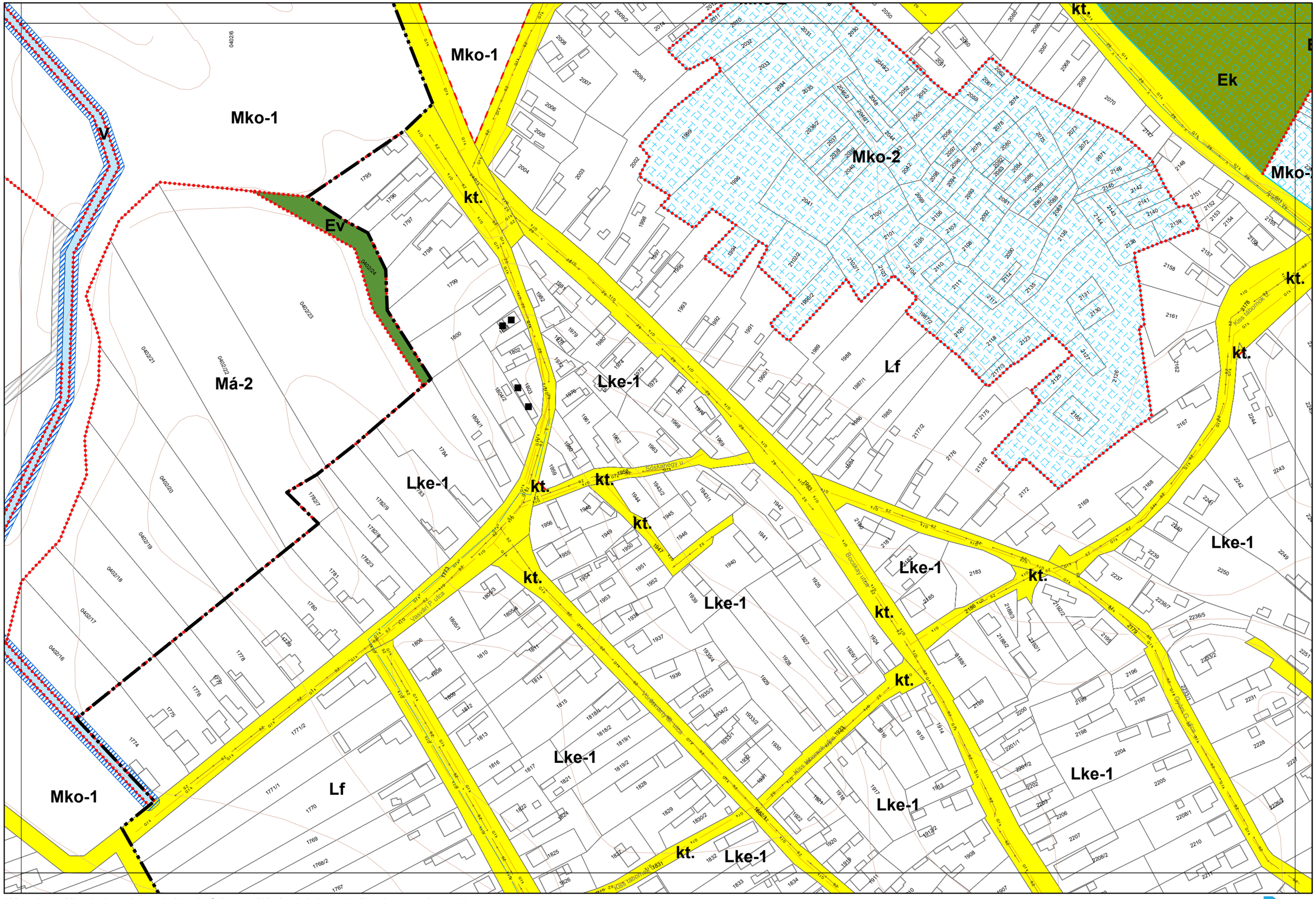

Készült az állami alapadatszolgáltatás felhasználásával. Adatszolgáltatás sorszáma: 1258

0 50 100 200 m

Városépítési Kft.

Ács Város Belterületi Szabályozási Terve M = 1:2000

1.3. melléklet a 16/2021. (IX. 10.) önkormányzati rendelethez

15
17 **18** 19
22

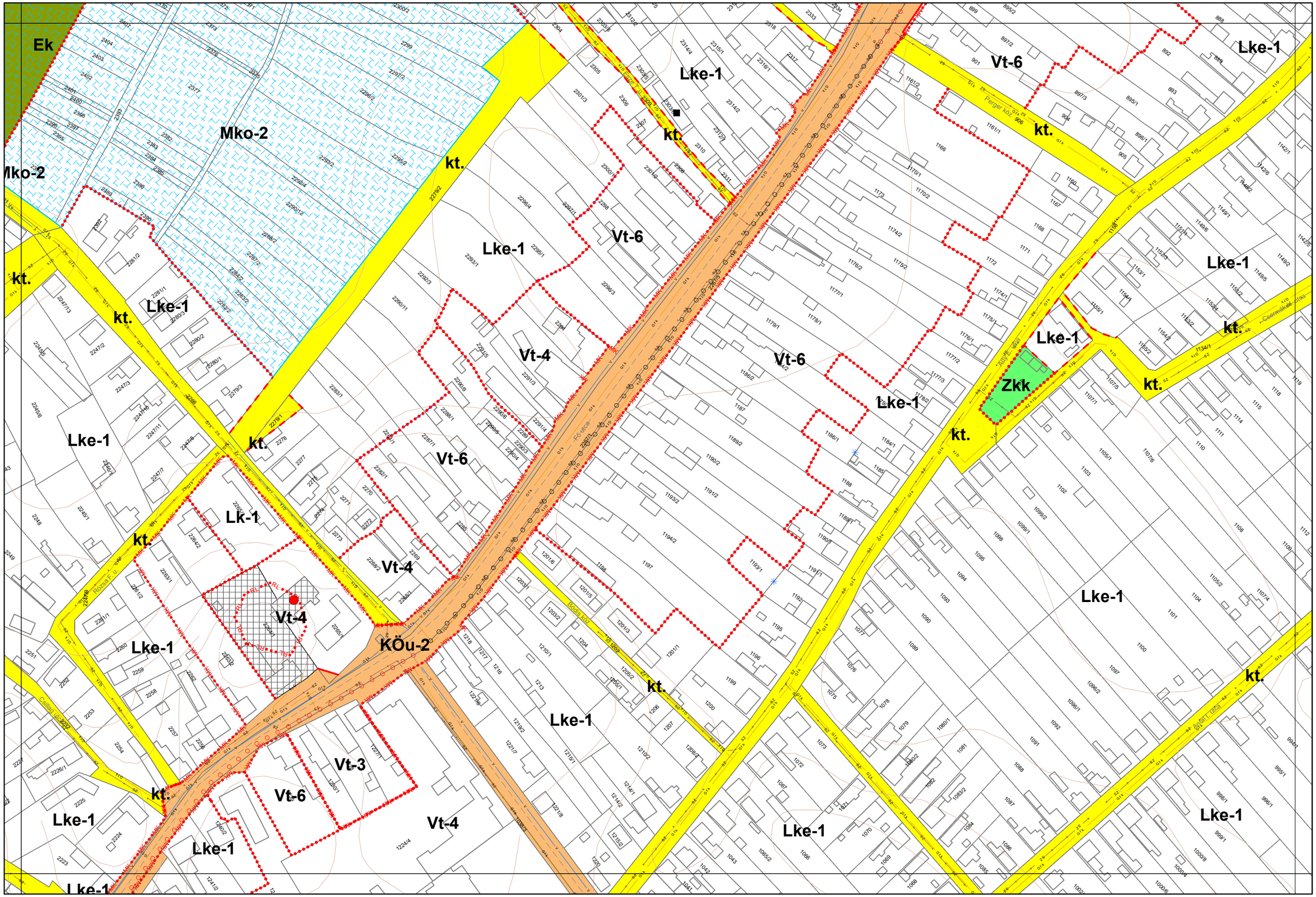

Készült az állami alapadatszolgáltatás felhasználásával. Adatszolgáltatás sorszáma: 1258

0 50 100 200 m

Városépítési Kft.

Ács Város Belterületi Szabályozási Terve M = 1:2000

1.3. melléklet a 16/2021. (IX. 10.) önkormányzati rendelethez

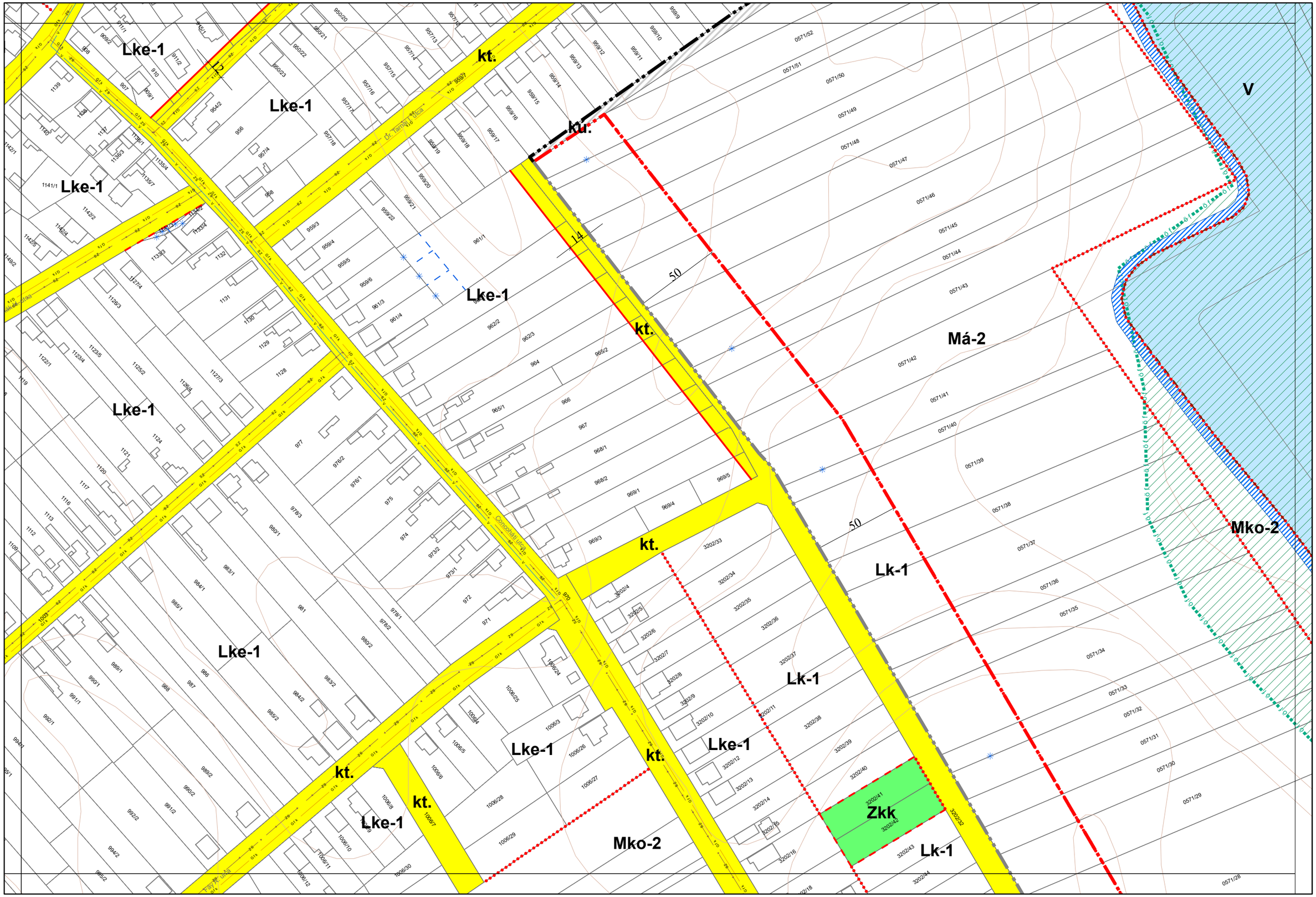

Készült az állami alapadatszolgáltatás felhasználásával. Adatszolgáltatás sorszáma: 1258

0 50 100 200 m

Városépítési Kft.

Ács Város Belterületi Szabályozási Terve M = 1:2000

1.3. melléklet a 16/2021. (IX. 10.) önkormányzati rendelethez

Készült az állami alapadatszolgáltatás felhasználásával. Adatszolgáltatás sorszáma: 1258

Városépítési Kft.

Ács Város Belterületi Szabályozási Terve M = 1:2000

1.3. melléklet a 16/2021. (IX. 10.) önkormányzati rendelethez

17
20 **21** 22
25

Készült az állami alapadatszolgáltatás felhasználásával. Adatszolgáltatás sorszáma: 1258

0 50 100 200 m

Városépítési Kft.

Ács Város Belterületi Szabályozási Terve M = 1:2000

1.3. melléklet a 16/2021. (IX. 10.) önkormányzati rendelethez

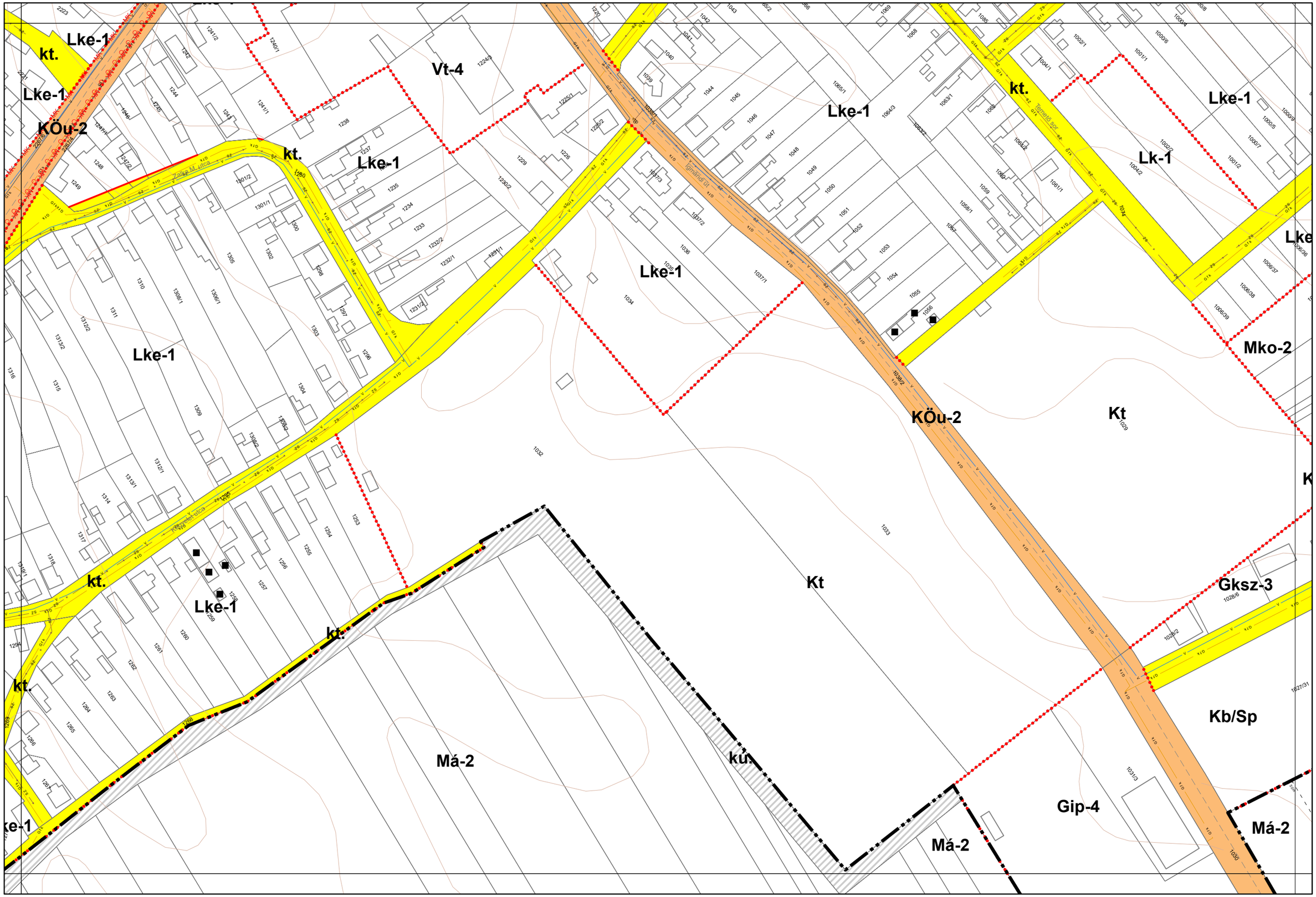

Készült az állami alapadatszolgáltatás felhasználásával. Adatszolgáltatás sorszáma: 1258

0 50 100 200 m

Városépítési Kft.

Ács Város Belterületi Szabályozási Terve M = 1:2000

1.3. melléklet a 16/2021. (IX. 10.) önkormányzati rendelethez

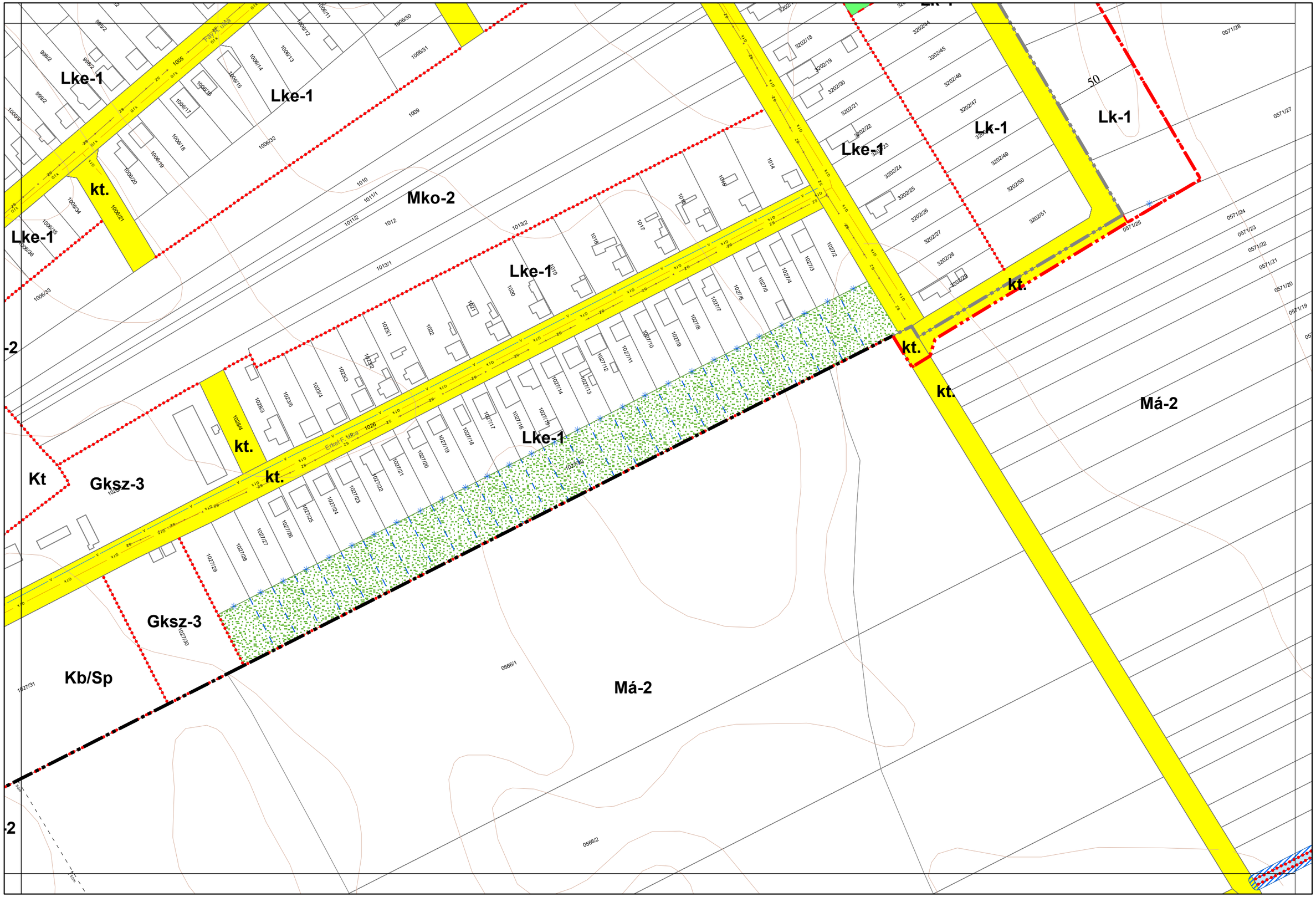

Készült az állami alapadatszolgáltatás felhasználásával. Adatszolgáltatás sorszáma: 1258

0 50 100 200 m

Városépítési Kft.

Ács Város Belterületi Szabályozási Terve M = 1:2000

1.3. melléklet a 16/2021. (IX. 10.) önkormányzati rendelethez

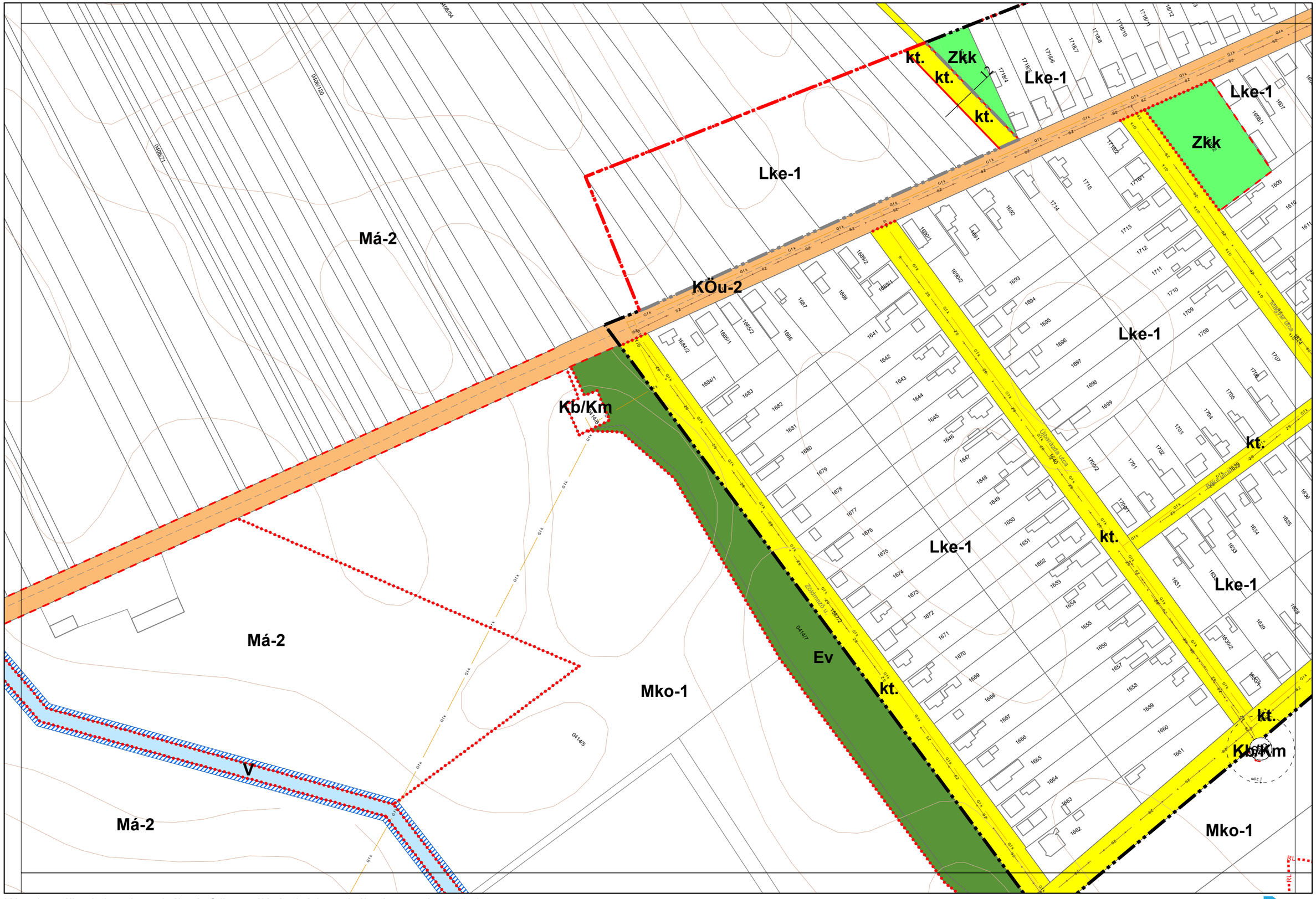

Készült az állami alapadatszolgáltatás felhasználásával. Adatszolgáltatás sorszáma: 1258

0 50 100 200 m

Városépítési Kft.

Ács Város Belterületi Szabályozási Terve M = 1:2000

1.3. melléklet a 16/2021. (IX. 10.) önkormányzati rendelethez

21
24 **25** 26
29

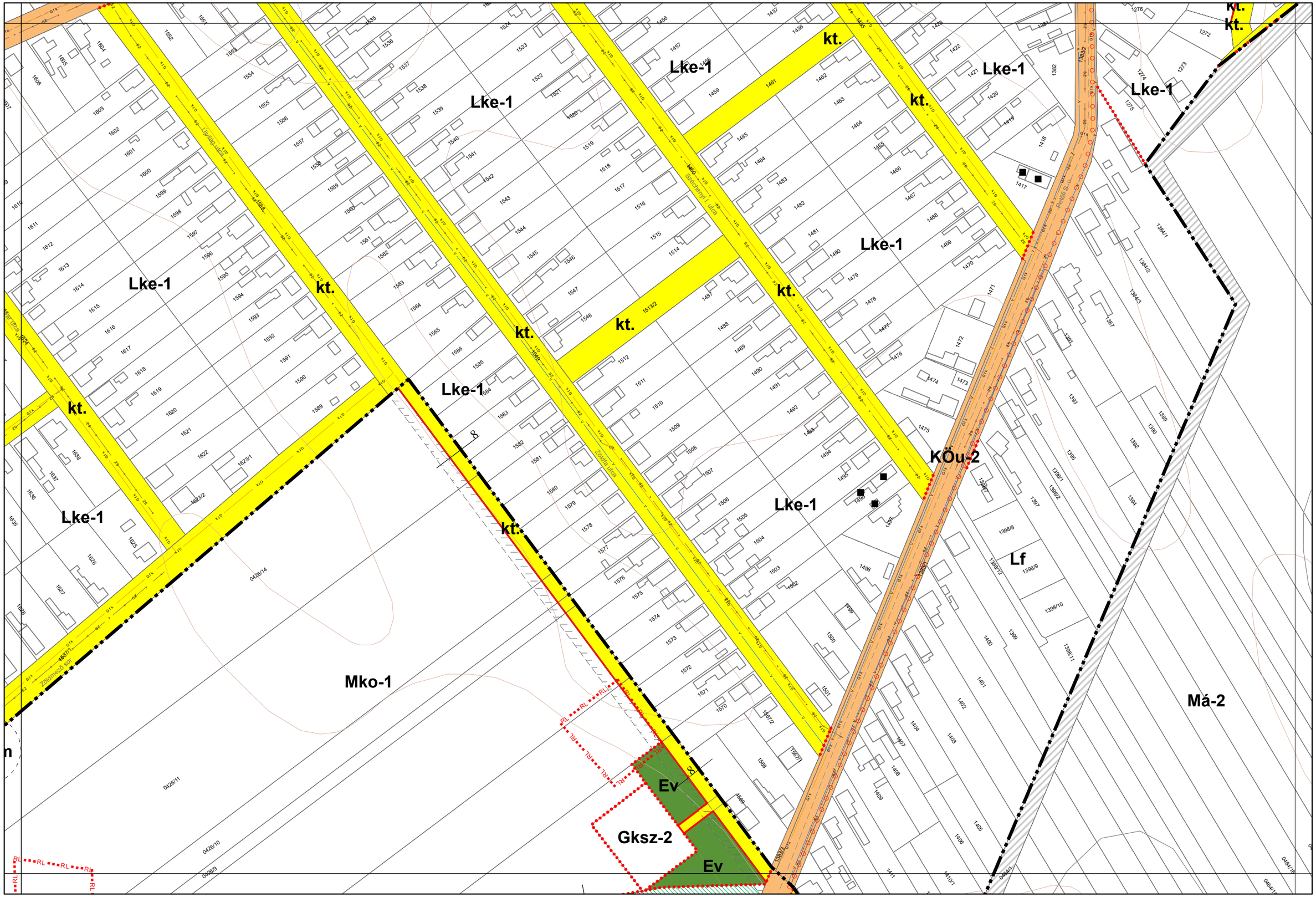

Készült az állami alapadatszolgáltatás felhasználásával. Adatszolgáltatás sorszáma: 1258

0 50 100 200 m

Városépítési Kft.

Ács Város Belterületi Szabályozási Terve M = 1:2000

1.3. melléklet a 16/2021. (IX. 10.) önkormányzati rendelethez



Készült az állami alapadatszolgáltatás felhasználásával. Adatszolgáltatás sorszáma: 1258

0 50 100 200 m

Városépítési Kft.

Ács Város Belterületi Szabályozási Terve M = 1:2000

1.3. melléklet a 16/2021. (IX. 10.) önkormányzati rendelethez

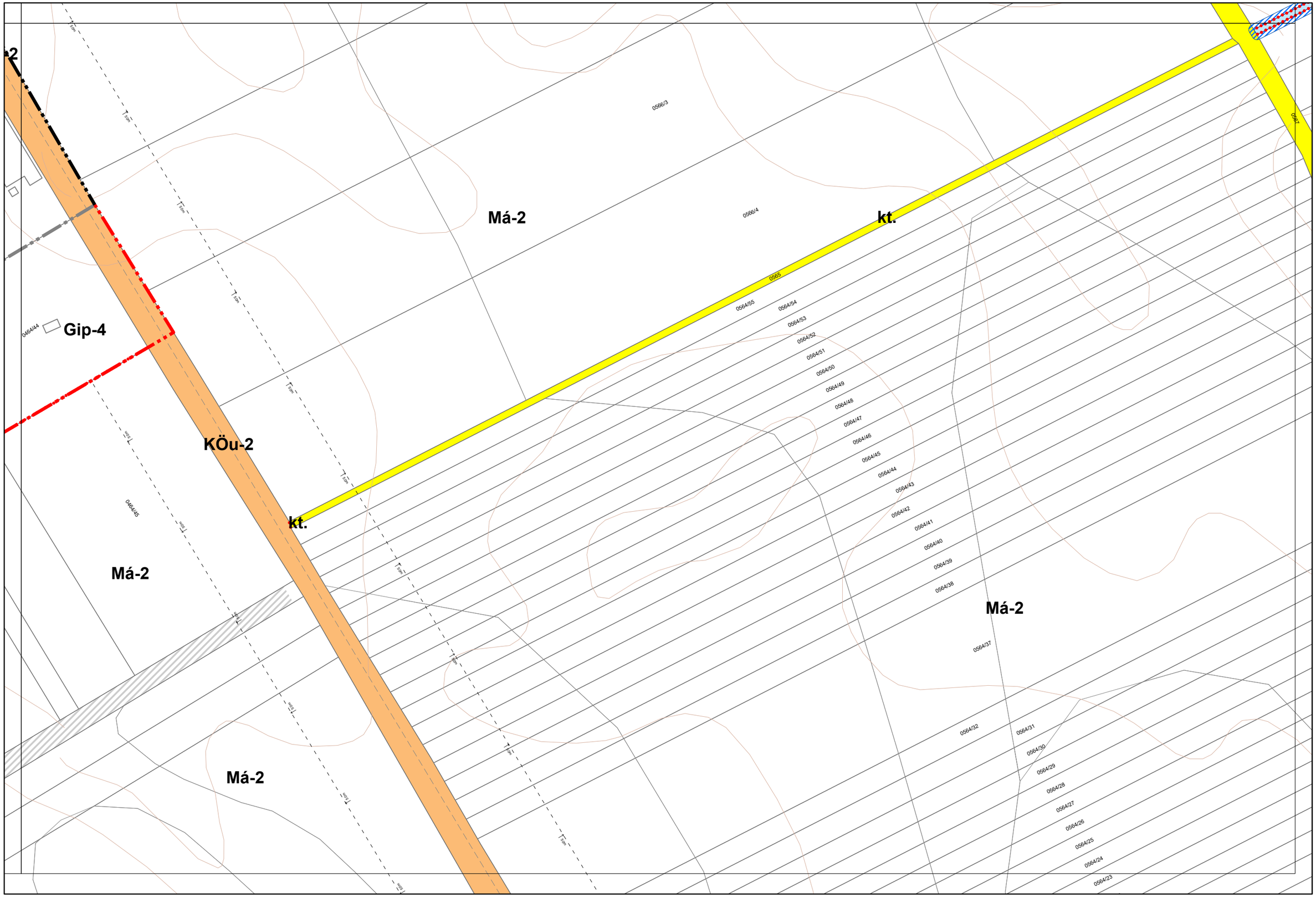

Készült az állami alapadatszolgáltatás felhasználásával. Adatszolgáltatás sorszáma: 1258

0 50 100 200 m

Városépítési Kft.

Ács Város Belterületi Szabályozási Terve M = 1:2000

1.3. melléklet a 16/2021. (IX. 10.) önkormányzati rendelethez

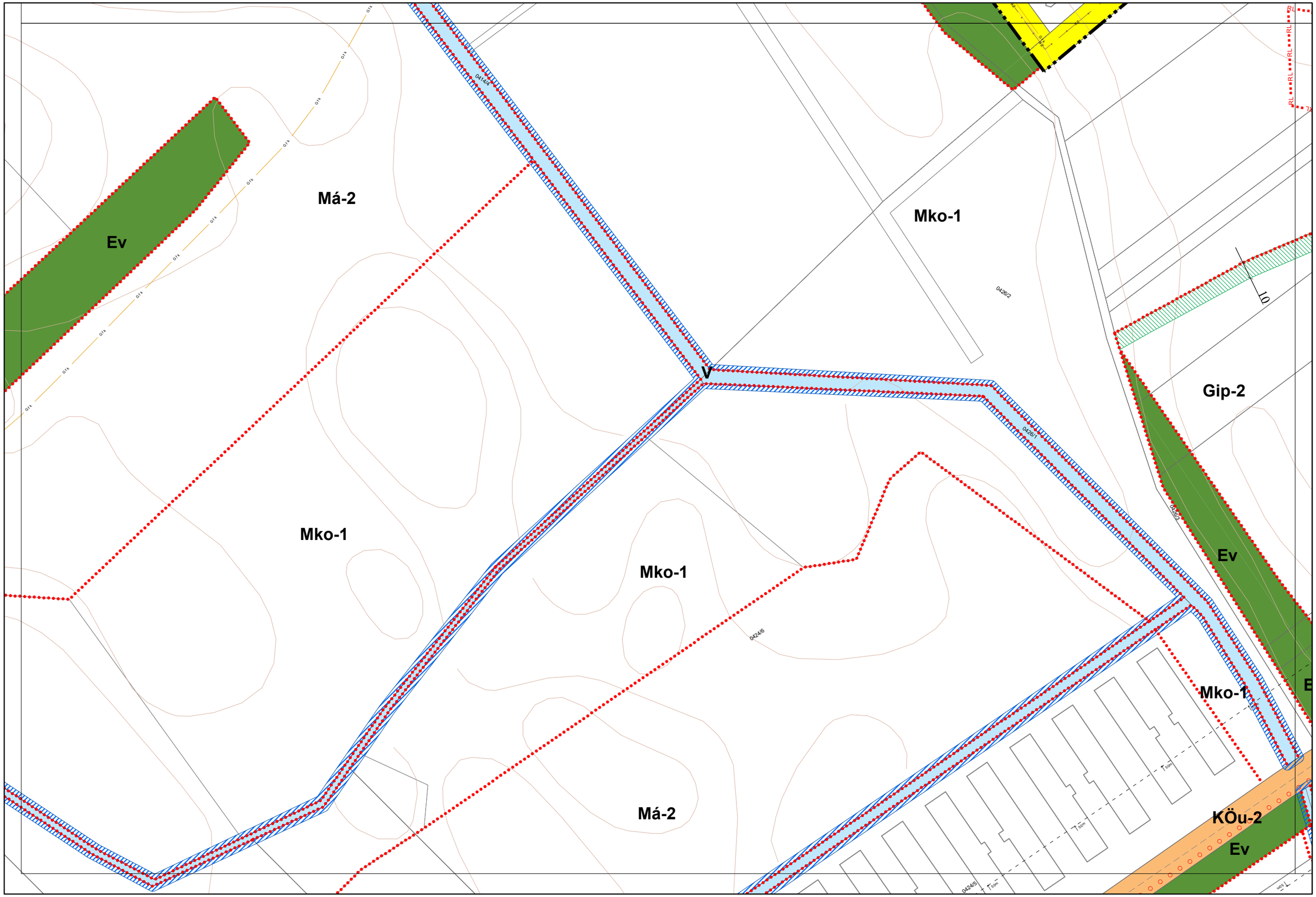

Készült az állami alapadatszolgáltatás felhasználásával. Adatszolgáltatás sorszáma: 1258

Városépítési Kft.

Ács Város Belterületi Szabályozási Terve M = 1:2000

1.3. melléklet a 16/2021. (IX. 10.) önkormányzati rendelethez

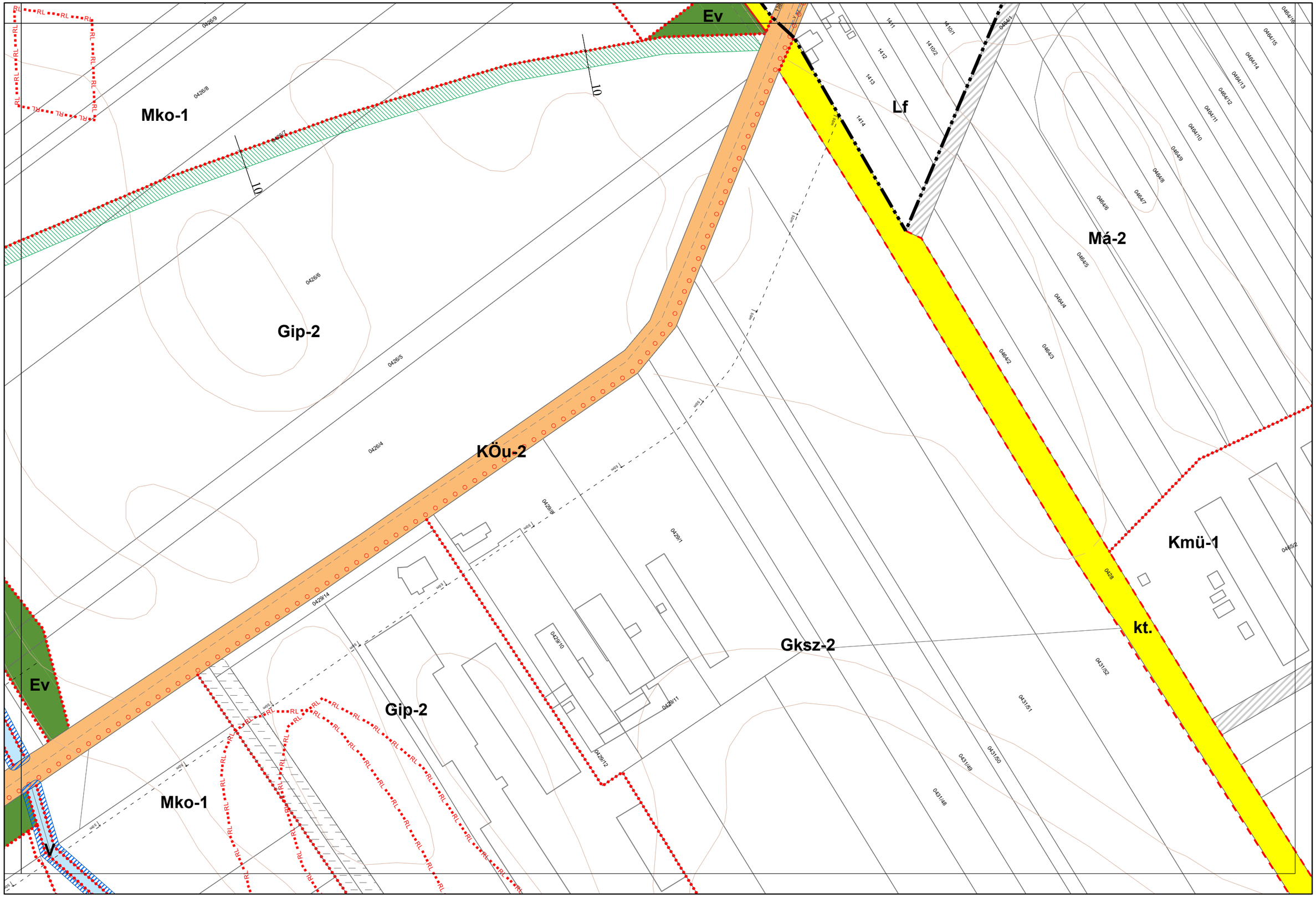

Készült az állami alapadatszolgáltatás felhasználásával. Adatszolgáltatás sorszáma: 1258

0 50 100 200 m

Városépítési Kft.

Ács Város Külterületi Szabályozási Terve M = 1:8000

1.4. melléklet a 16/2021. (IX.10.) önkormányzati rendelethez

Készült az állami alapadatszolgáltatás felhasználásával. Adatszolgáltatás sorszáma: 1258