

Jelmagyarázat


meglévő tervezett

 tervezési terület határa

ALAPTÉRKÉPI ELEMEK

 belterület határ

 telekhatár

 épület

 villamos légvezeték


 szintvonal (5m-ként)

SZABÁLYOZÁSI ELEMEK

 közterületi telekhatár (meglévő szab. vonal)

 szabályozási vonal

 építési övezet, övezet határa

 építési övezet, övezet jele

IRÁNYADÓ SZABÁLYOZÁSI ELEMEK

 megszüntető jel

JOGSZABÁLY ALAPÚ TÁJÉKOZTATÓ ELEMEK

 védőtávolság

EGYÉB TÁJÉKOZTATÓ ELEMEK

 közlekedési közterület

ÉPÍTÉSI ÖVEZETEK

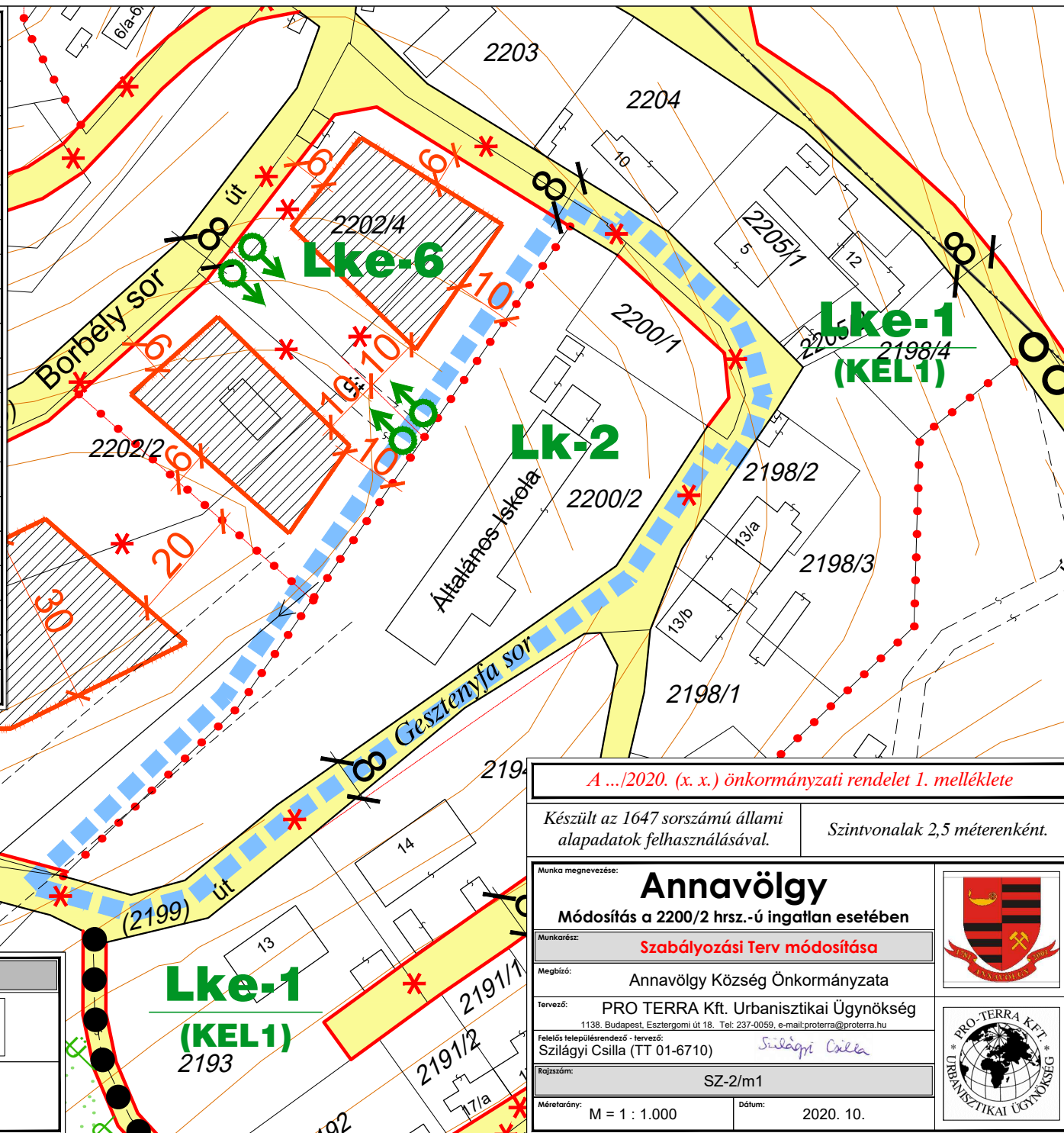
építési övezet jele

(2006 előtti jelölés) (2006 utáni jelölés)

beépítési mód	max. beépítési %	min. zöldfelület %
max. építmény mag	min. telekterület	
SZ	30	30
7,5	2500	

Lk-2

lakóterület -
kisvárosias



A .../2020. (x. x.) önkormányzati rendelet 1. melléklete

Készült az 1647 sorszámú állami alapadatok felhasználásával.

Szintvonalak 2,5 méterenként.

Munka megnevezése:

Annavölgy

Módosítás a 2200/2 hrsz.-ú ingatlan esetében

Munkakör:

Szabályozási Terv módosítása

Megbízó:

Annavölgy Község Önkormányzata

Tervező:

PRO TERRA Kft. Urbanisztikai Ügynökség

Felelős településrendező - tervező:

Szilágyi Csilla (TT 01-6710)

Szilágyi Csilla

Rajzszám:

SZ-2/m1

Méretarány: M = 1 : 1.000

Dátum: 2020. 10.

