

BÁBOLNA VÁROS SZABÁLYOZÁSI TERVÉNEK MÓDOSÍTÁSA

JELKULCS

Kötelező szabályozási elemek, amelyek módosítására az SZT módosításával van mód

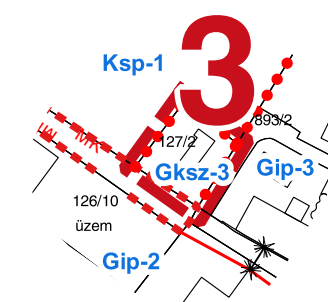
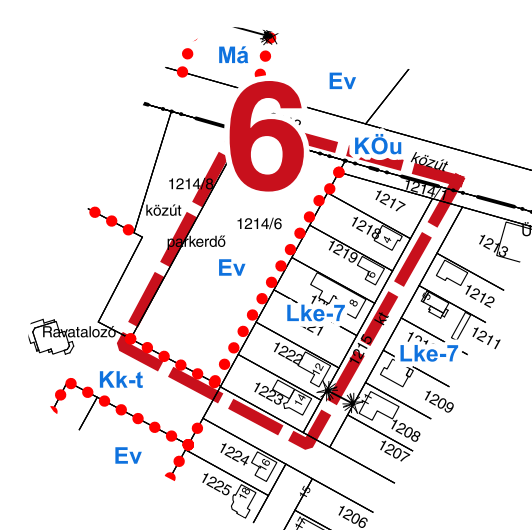
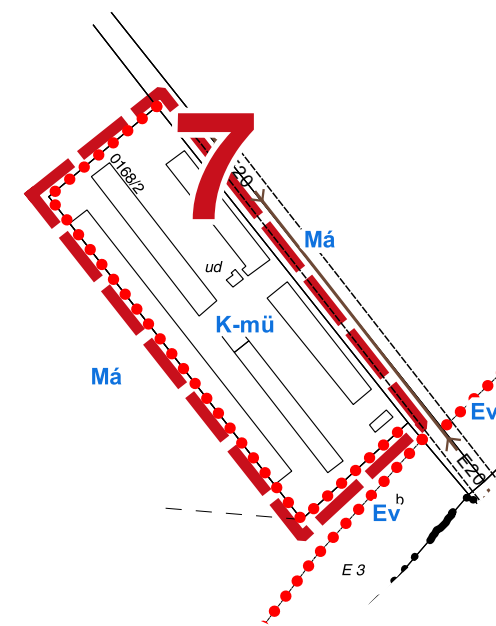
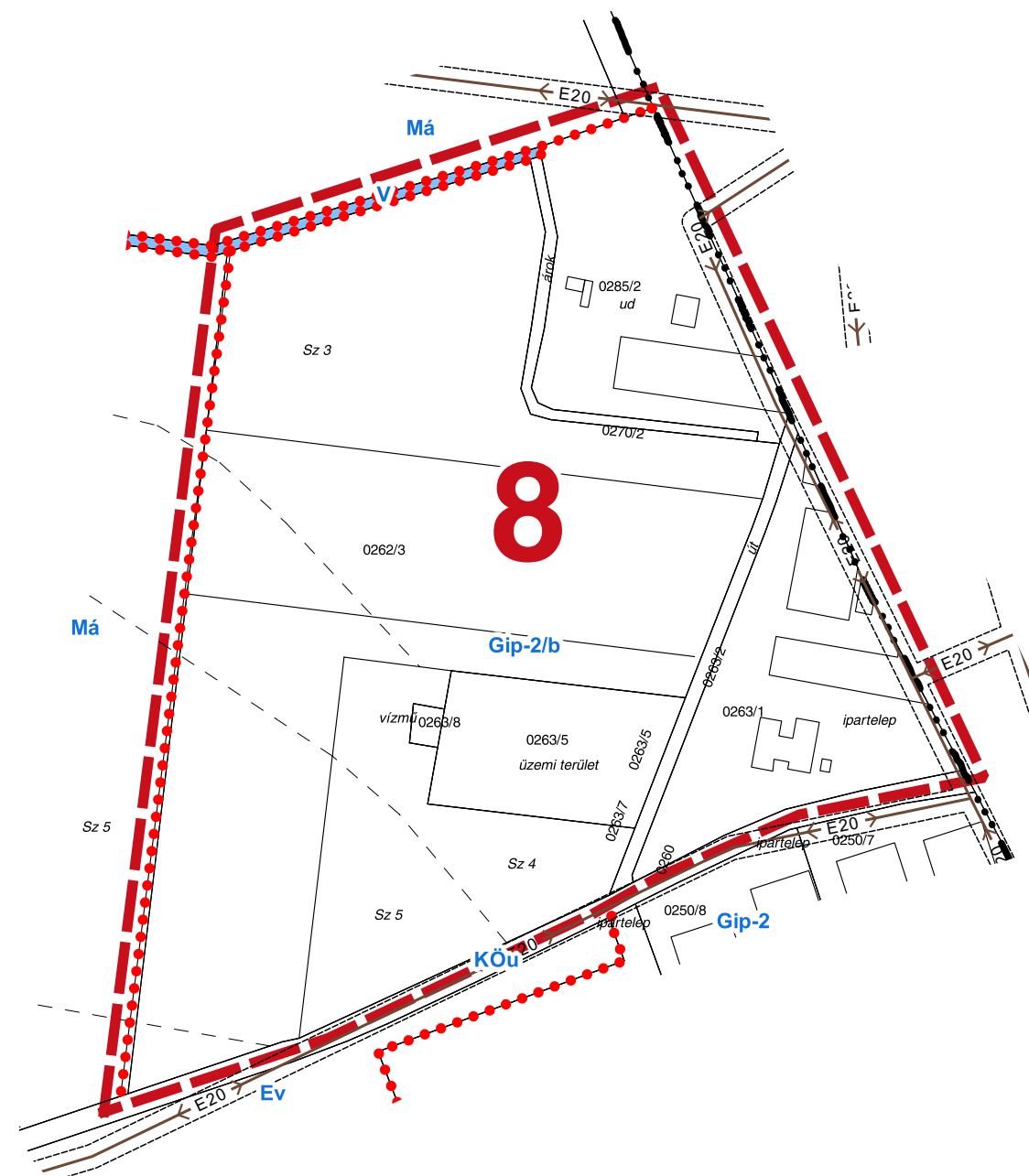
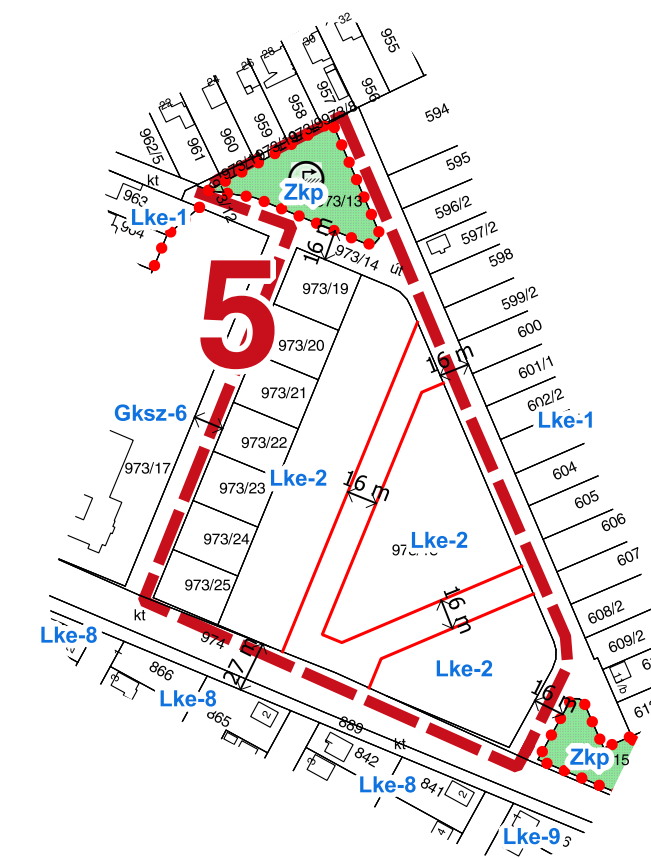
- Tervezett szabályozási vonal
- Tervezett szabályozási szélesség
- Övezet, építési övezet határa
- Vt-2, Ev Övezet, építési övezet azonosítója

Más jogszabály által elrendelt kötelező szabályozási elemek

- Jelentősebb védőterület (védőövezet, védősáv) határa
- M Műemlék telke
- MK Műemléki környezet határa (a megszűnt műemléki környezeti kategória miatt helyi védelemre javasolt terület határa)
- RL Nyilvántartott régészeti lelőhely határa

Tájékoztató elemek

- Közigazgatási határ
- Meglevő belterületi határ
- 2 Módosítással érintett terület határa és jele



Hitelesítés:

Bábolna Város Önkormányzatának Képviselő-testülete jelenszerkezeti terv módosítást a számú ÖK. rendelettel fogadta el.

Bábolna, 201..... P.H.

..... jegyző

<p>Megbízó: Bábolna Város Önkormányzata 2943 Bábolna, Jókai Mór u. 12.</p>		<p>Tervező: Pest Megyei Terület-, Település-, Környezet Tervező és Tanácsadó Kft. Műterem: 1085 Budapest, Kőfaragó u. 9. IV. emelet Telefon: (+36-1) 2670508, 2677078; Fax: (+36-1) 2667561 E-mail: pestterv@pestterv.hu; Honlap: www.pestterv.hu</p>
<p>Munka megnevezése: Bábolna Város települészerkezeti tervének, helyi építési szabályzatának és szabályozási tervének módosítása</p>	<p>Közreműködők:</p> <p>Településrendezés, irányító tervező és projekt menedzser: <i>Pekár Zoltán</i> Pekár Zoltán (TT/1 01-3463)</p> <p>Településrendezés, tervlap szerkesztés, grafika: <i>Gertheis Mátyas</i> Gertheis Mátyas (TT 01-6220)</p> <p>Zölkélfelületek, környezetrendezés: <i>Burányi Endre</i> Burányi Endre (01-5014/12)</p> <p>Közkezelés: <i>Rhorer Ádám</i> Rhorer Ádám (01-3157)</p> <p>Közműellátás: <i>Hanczár Zsolt</i> Hanczár Zsolt (01-2418)</p> <p>Közműellátás: <i>Biró Attila</i> Biró Attila (01-2456)</p> <p>Ügyvezető igazgató: <i>Schuchmann Péter</i> Schuchmann Péter</p>	
<p>Rajz címe: Szabályozási terv módosítás</p>	<p>Rajz száma: SZTm-3 Északjel: </p> <p>Projektszám: 1097</p> <p>Dátum: 2016. augusztus hó</p> <p>Méretarány, mértékléc: 0 50 100 150 200 m M = 1:4 000</p>	
<p>Megjegyzés: A térkép az állami alapadatok felhasználásával készült, csak településrendezésre célszerű használni! A rajzolat tényleges méretarányát kicsinyített nyomtatás esetén a fenti mértékléccel kell ellenőrizni. FIGYELEM! Ez a mű szerzői jogvédelem alatt álló alkotás. Ezért a mű részben vagy egészben történő közlése, másolása vagy módosítása kizárólag a PESTTERV Kft. külön engedélyének birtokában lehetséges.</p>		