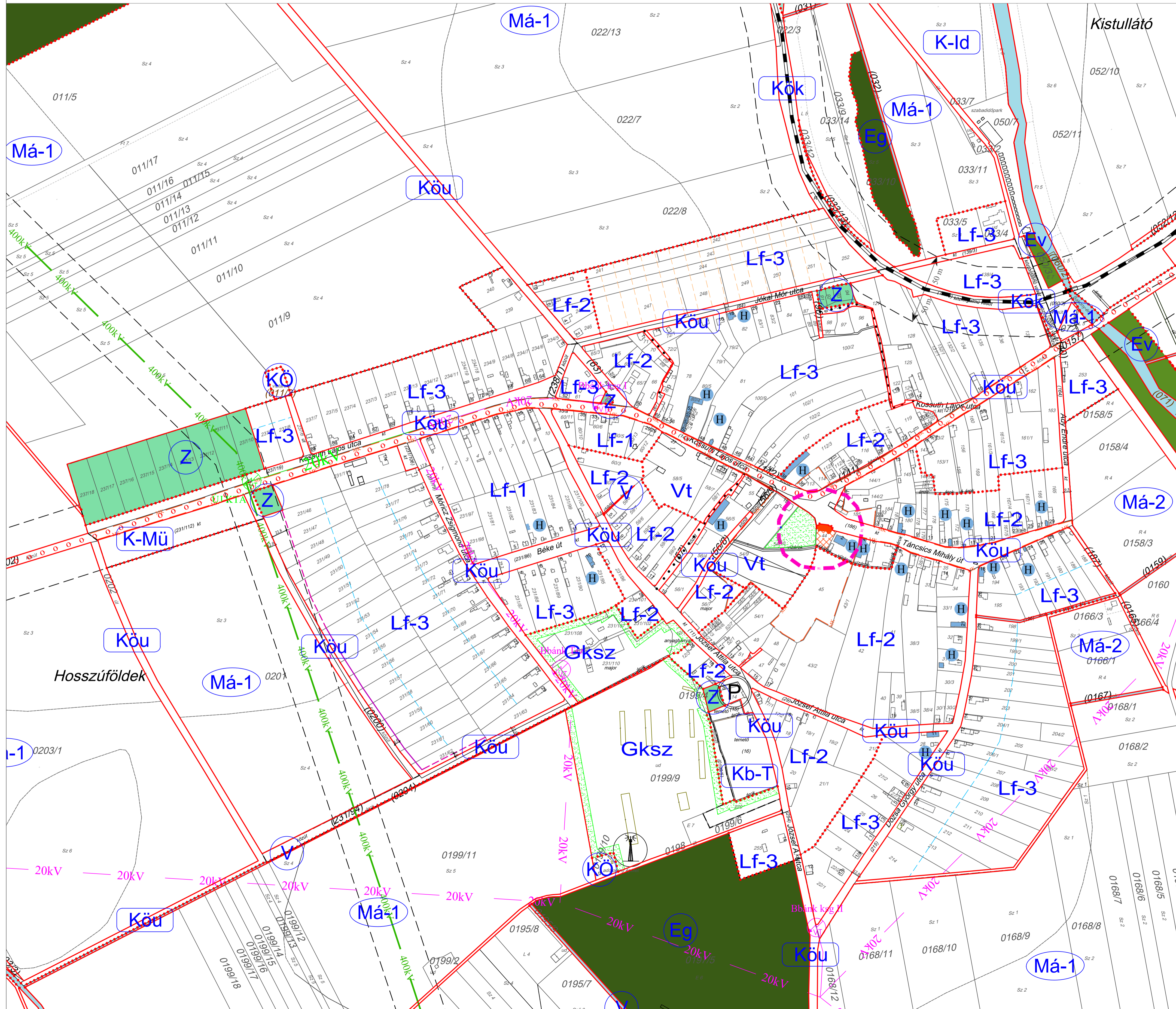



# BAKONYBÁNK

## Szabályozási terv



### Jelmagyarázat

Kötelező szabályozási elemek:

- Szabályozási vonal
- Szabályozási szélesség
- Övezet, építési övezet határa
- A telek be nem építhető része - telken belüli kötelező fásítás
- Építési vonal
- Előkerthi építési határvonal
- Hátsókerthi építési határvonal
- Telek be nem építhető része - területbiztosítás

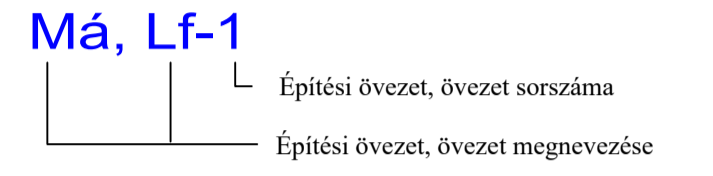
Javasolt szabályozási elemek:

- Javasolt megszüntető jel
- Jelentős felszíni parkoló határa és férőhelyszáma
- Gyalogút
- Tevezett kerékpárút
- Javasolt telekhatár

Tájékoztató és más jogszabályban meghatározott szabályozási elemek:

- Közigazgatási határ
- Belterület határa
- Kötőpályás tömegközlekedés
- Villamosenergia átviteli hálózat (400 kV feszültségszinttel)
- Villamosenergia átviteli hálózat (20 kV feszültségszinttel)
- Tervezett villamosenergia átviteli hálózat (20 kV feszültségszinttel)
- Műemlék
- Műemléki környezet határa
- Műemlék telke
- Régészeti lelőhely határa
- Helyi jelentőségű védett érték
- Natura 2000 terület határa
- Országos ökológiai hálózat - ökológiai folyosó terület
- Tájékoztató terület
- Védőtávolság, védőterület határa
- Zöldterület
- Védelmi erdőterület
- Gazdasági erdőterület
- Vízgyűjtő terület

Építési övezet, övezet jele



Területfelhasználási módok:

- Beépítésre szánt területek:
- Lf: Falusias lakóterület
- Vt: Településközpont vegyes terület
- Gksz: Kereskedelmi, szolgáltató gazdasági terület
- K-Hull: Különleges terület - Hulladéklerakó, -kezelő terület

K-l: Különleges terület - Idegenforgalmi terület

K-Mü: Különleges terület - Mezőgazdasági üzemi terület

Beépítésre nem szánt területek:

- Köü: Közüti közlekedési terület
- Kök: Kötőpályás közlekedési terület
- KÖ: Közműterület
- Z: Zöldterület
- Eg: Gazdasági erdőterület
- Ev: Védelmi erdőterület
- Má: Általános mezőgazdasági terület
- Tk: Természeti terület
- V: Vízgyűjtő terület
- Kb-T: Különleges terület - Temető

1. melléklet Bakonybánk Község Önkormányzata Képviselő-testületének 14/2022. (XII.15.) önkormányzati rendelethez  
Készült az állami alapadatok felhasználásával.

		<b>Trend-Terv</b> Településtervező Iroda		9081 Győrújbarát, Zöld u. 2/A. Tel: +36 20/476-2998 trendterv@trendterv.hu	
Tervező: Németh Eszter okl. településmérnök TT 08-0597	Megbízó: Bakonybánk Község Önkormányzata 2885 Bakonybánk, Kossuth L. u. 27.	Dátum: 2022.12.15.	Lépték: M=1:3000	Munkaszám: TT-20314	Tervtárgy: jövahagyott
Társtervező: Ottócs Anita okl. településmérnök	Megbízás tárgya: Bakonybánk településrendezési tervi eszközöknek felülvizsgálata	Rajz megnevezése: Belterületi szabályozási tervlap	Rajzsorszám: SZAB-1		