





















KÖTELEZŐ SZABÁLYOZÁSI ELEMELK

-  Közigazgatási határ
-  Meglévő-megmaradó belterületi határ
-  Meglévő-megszűnő belterületi határ
-  Tervezett belterület határ
-  Szabályozási vonal
-  Szabályozási vonal meglévő határon (telekhatár, alrészlethatár)
-  Építési övezet és övezet határ
-  Építési övezet és övezet jele
-  Közhasználat elől el nem zárható zöldfelület
-  Tervezett kerékpárút
-  Tervezett gyalogút


























SAJÁTOS JOGINTÉZMÉNYEK

-  Beültetési kötelezettséggel érintett terület
-  Telekalakítási tilalommal érintett terület
-  Építési tilalommal érintett terület





FELÜLETKÉNT MEGJELENŐ SZABÁLYOZÁSI ELEMELK

-  Közúti közlekedési terület
-  Nem szerkezeti jelentőségű közlekedési célú közterület
-  Kötőpályás közlekedési terület - vasútterület
-  Zöldterület - közkert
-  Erdőterület
-  Vízgazdálkodási terület





















MÁS JOGSZABÁLY ÁLTAL ÁLTAL ELRENDELTE ELEMELK

-  Védőterület, védőhatár, védősáv határ
-  Vízfolyások parti sávja
-  Műemlék teleke
-  Műemléki környezet határa
-  Nyilvántartott régészeti lelőhely határa
-  Régészeti érdekű terület határa
-  Kiemelt jelentőségű természetmegőrzési terület (NATURA 2000)
-  Oszagos Ökológiai Hálózat - Ökológiai folyosó övezet
-  Tájképvédelmi szempontból kiemelten kezelendő terület határa
-  Hidrogeológiai "B" védőidom felszíni vetülete
-  Hidrogeológiai "B" védőterület - Csolnok-Tokodaltáró, Gete-alja
-  Hidrogeológiai "B" védőterület - Csolnok, Henrik-hegy
-  Hidrogeológiai Dorog B-12 - Külső védőidom határa
-  Hidrogeológiai Dorog B-12 - "A" védőövezet
-  Hidrogeológiai Dorog B-12 - "A" védőidom
-  Hidrogeológiai Dorog B-12 - "B" 50 éves védőidom
-  Bányatelek határa
-  Alábányászott terület határa
-  Veszélyességi övezet külső
-  Veszélyességi övezet középső
-  Veszélyességi övezet belső
-  Belátás védelem
-  Helyi jelentőségű természeti érték (fásor)
-  Helyi jelentőségű park
-  Helyi védett egyedi művi érték telke

JAVASOLT SZABÁLYOZÁSI ELEMELK

-  Javasolt telekhatár
-  Lehetséges csomópont helye
-  Zajvédelem
-  Épületmagasság korlátozás javasolt területe

TÁJÉLOZTATÓ ELEMELK

-  Szintvonal
-  Úttengely
-  Vasúttengely
-  Vasúti csomópont
-  Parkoló kapacitással
-  Magánút telke
-  Külterületi út
-  Potenciális talajszennyeződés területe
-  Vízmű
-  Vízműkút
-  Nagyfeszültségű elektomos vezeték nyomvonala
-  Középfeszültségű elektomos szabadvezeték vezeték nyomvonala
-  Kiváltásra tervezett középfeszültségű elektomos szabadvezeték vezeték nyomvonala
-  Középfeszültségű elektomos földkábel nyomvonala
-  Nagynyomású földgázszállító vezeték nyomvonala
-  Nagy-középnomású földgáz gerincelosztó vezeték nyomvonala
-  Gázfogadó állomás
-  Adótorony meglévő / tervezett
-  Távfűtő vezeték nyomvonala
-  Lebontott épület

Módosítva a REND-ENG-TERV ÉPÍTÉS IRODA által.