ESZTERGOM VÁROS SZABÁLYOZÁSI TERVE - JELMAGYARÁZAT

KÉSZÜLT AZ ÁLLAMI ALAPADATBÁZIS FELHASZNÁLÁSÁVAL. ADATSZOLGÁLTATÁS SORSZÁMA: 45.

1.1. melléklet a 20/2019. (XI. 26.) önkormányzati rendelethez

Határelemek

- Közigazgatási határ
- Meglevő-megmaradó belterületi határ
- Meglévő-megszűnő belterületi határ
- Tervezett belterületi határ

Kötelező szabályozási elemek

- Szabályozási vonal
- Szabályozási vonal határvonalon
- Építési övezet, övezet határa
- Lke-25382 Építési övezet, övezet jele
- Építési vonal
- Közúti közlekedési terület
- Nem szerkezeti jelentőségű közlekedési célú közterület
- Lakótelepi közterület
- Kötöttpályás közlekedési terület
- Vízi közlekedési terület
- Légi közlekedési terület
- Zöldterület - közkert
- Zöldterület - közpark
- Erdőterület
- Védelmi rendeltetésű erdőterület
- Gazdasági rendeltetésű erdőterület
- Közjóléti rendeltetésű erdőterület
- Vízgazdálkodási terület
- Emeleti szinten igénybe vehető építési hely
- Sajátos előírások határa, száma
- Telekcsoport újraosztással, valamint útépítési és közművesítési hozzájárulással érintett terület
- Elővásárlási joggal érintett terület
- Kisajátítással érintett terület
- Útépítési és közművesítési hozzájárulással érintett terület
- Beültetési kötelezettséggel érintett terület
- Kerékpárút nyomvonala (EuroVelo, egyéb)

Javasolt szabályozási elemek

- Javasolt telekhatár
- Javasolt megszüntető jel
- Javasolt magánút
- Javasolt gyalogút
- Javasolt híd

Más jogszabály által elrendelt szabályozási elemek

Művi értékvédelem

- A római birodalom határai – a római limes pannóniai Duna-parti határvonalának magyarországi szakasza helyszín
- A római birodalom határai – a római limes pannóniai Duna-parti határvonalának magyarországi szakasza védőzóna
- Esztergom és Visegrád középkori magyar királyi központok, valamint az egykori Pilisi királyi erdő területe helyszín
- Esztergom és Visegrád középkori magyar királyi központok, valamint az egykori Pilisi királyi erdő területe védőövezet
- Világörökségi várományos terület eleme (Magyarországi tájházak hálózata)
- Műemlék telke
- Műemlék telkén lévő épületek
- Műemléki jelentőségű terület
- Műemléki környezet
- Nemzeti emlékhely
- Arborétum
- Régészeti lelőhely határa

Egyéb korlátozó tényezők

- Hidrogeológiai védőidom (5 éves elérési idő rétegbeni határa)
- Hidrogeológiai védőidom (50 éves elérési idő felszíni metszetének határa)
- Nagyvízi meder területe
- Bányatelek határa
- Ásványi nyersanyag tekintetében megkutatott terület
- Felszínmozgás veszélyes terület határa
- Veszélyességi övezet határa (belső)
- Veszélyességi övezet határa (középső)
- Veszélyességi övezet határa (külső)
- Közlekedési és közmű infrastruktúra hálózatok védőtávolsága

Táj- és természetvédelem

- Natura 2000 terület
- Fokozottan védett természetvédelmi terület
- Országos jelentőségű védett természeti terület (Duna-Ipoly Nemzeti Park)
- Országos jelentőségű természeti terület (ex lege védett láp)
- Országos jelentőségű védett természeti érték (ex lege védett barlang)
- Országos jelentőségű védett természeti emlék (ex lege védett forrás)
- Védelemre tervezett terület
- Bioszféra rezervátum - magterület
- Bioszféra rezervátum - védőövezet és átmeneti övezet
- Országos ökológiai hálózat - magterület
- Országos ökológiai hálózat - ökológiai folyosó
- Országos ökológiai hálózat - pufferterület
- Tájképvédelmi terület

Önkormányzati rendeletből átvett elemek

- Városszerkezeti jelentőségű terület
- Helyi védelem alatt álló épület, művi érték telke
- Helyi természetvédelmi terület

Tájékoztató elemek

Alaptérképi elemek

- Földrészlet határ
- Épület
- Szintvonal

Meglévő közlekedési elemek, létesítmények

- Meglévő magánút
- Meglévő híd
- Vasúttengely
- Szintbeni vasúti csomópont
- Autóbusz pályaudvar
- Vasútállomás
- Teherkompkikötő
- Hajókikötő
- Jachtkikötő
- Repülőtér

Meglévő közműlétesítmények

- Vízmű
- Vízműkút
- Víztározó medence
- Szennyvíztisztító telep
- Szennyvízátemelő
- Villamos alállomás
- Települési gázfogadó
- Ipari gáznyomásszabályozó
- Körzeti gáznyomásszabályozó

Meglévő közművezetékek nyomvonalai

- V Ivóvíz gerincvezeték
- IV Iparivíz gerincvezeték
- Ek120 120 kV-os villamos vezeték
- E 35 kV-os szabadvezeték
- E 20 kV-os szabadvezeték
- Gfnk Nagyközépnyomású gázvezeték
- Gfk Középnyomású gázvezeték
- Tf Föld feletti vezetésű forróvíz-vezeték
- Ta Föld alatti vezetésű forróvíz-vezeték

Távlati közmű elemek

- SZT Távlati tervezett szennyvíztisztító telep helye
- Távlati tervezett szennyvíztisztító telep védőtávolsága

Az építési övezeti kódok magyarázata

pl. Lke-25382

Építési kód betűjele:	Területfelhasználás jele
Építési kód első száma:	Beépítési mód
Építési kód második száma:	Legkisebb kialakítható telekterület
Építési kód harmadik száma:	Legnagyobb beépíthetőség
Építési kód negyedik száma:	Legkisebb zöldfelületi fedettség
Építési kód ötödik száma:	Épületmagasság

[1] Sajátos előírás száma
(OF) OTÉK alóli felmentés

ESZTERGOM VÁROS TELEPÜLÉSRENDEZÉSI ESZKÖZEI - SZELVÉNYHÁLÓ

1.2. melléklet a 20/2019. (XI. 26.) önkormányzati rendelethez

KÉSZÜLT AZ ÁLLAMI ALAPADATOK FELHASZNÁLÁSÁVAL.

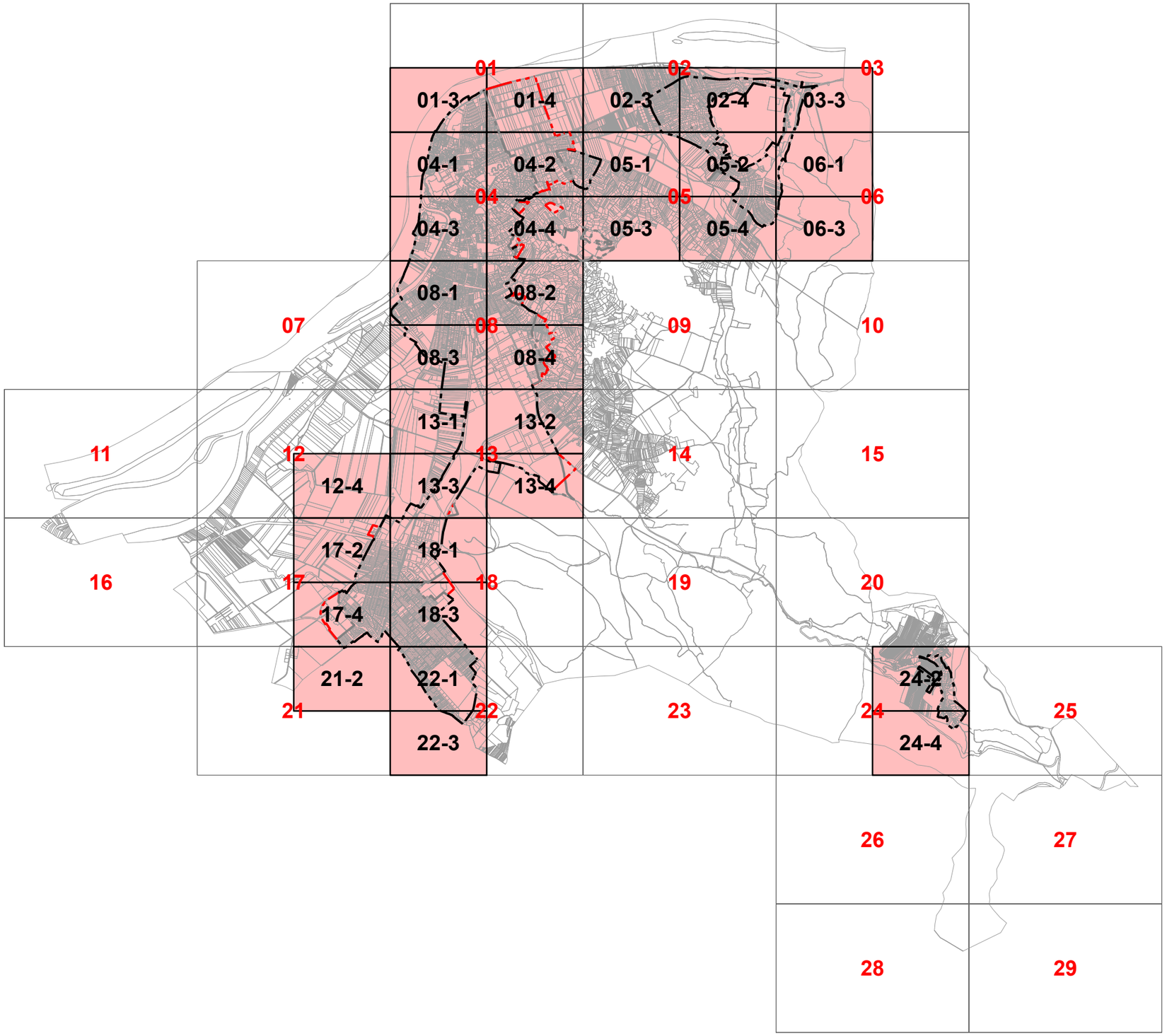

ESZTERGOM VÁROS BELTERÜLETI SZABÁLYOZÁSI TERVE M = 1:4000

Városépítési Kft.

01-1
01-3
01-4
04-1

0 50 100 200 300 400 500 méter

KÉSZÜLT AZ ÁLLAMI ALAPADATBÁZIS FELHASZNÁLÁSÁVAL. ADATSZOLGÁLTATÁS SORSZÁMA: 45.

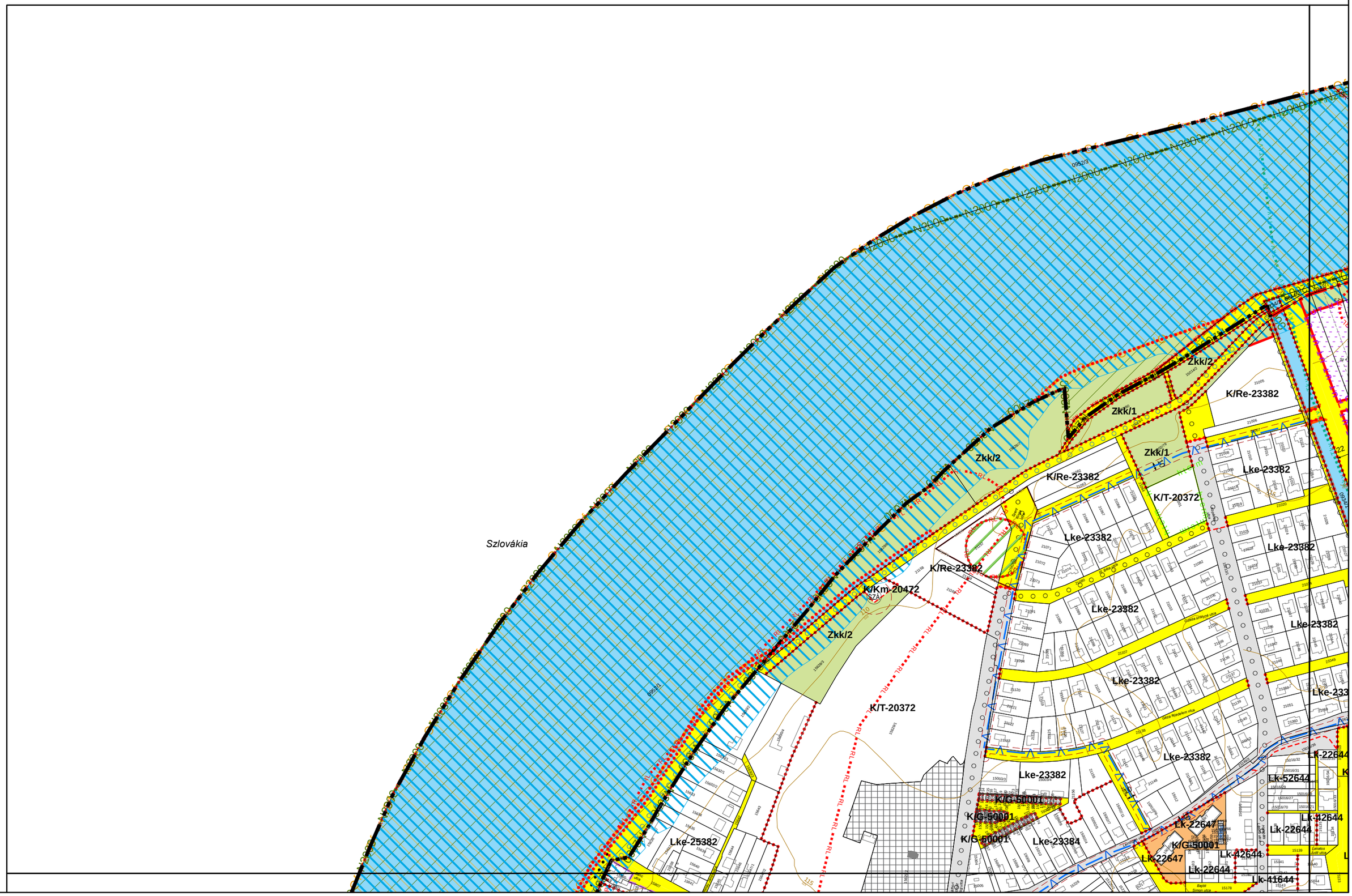

1.3. melléklet a 20/2019. (XI. 26.) önkormányzati rendelethez

ESZTERGOM VÁROS BELTERÜLETI SZABÁLYOZÁSI TERVE M = 1:4000

Városépítési Kft.

01-2
01-3 | 01-4 | 02-3
04-2

0 50 100 200 300 400 500 méter

KÉSZÜLT AZ ÁLLAMI ALAPADATBÁZIS FELHASZNÁLÁSÁVAL. ADATSZOLGÁLTATÁS SORSZÁMA: 45.

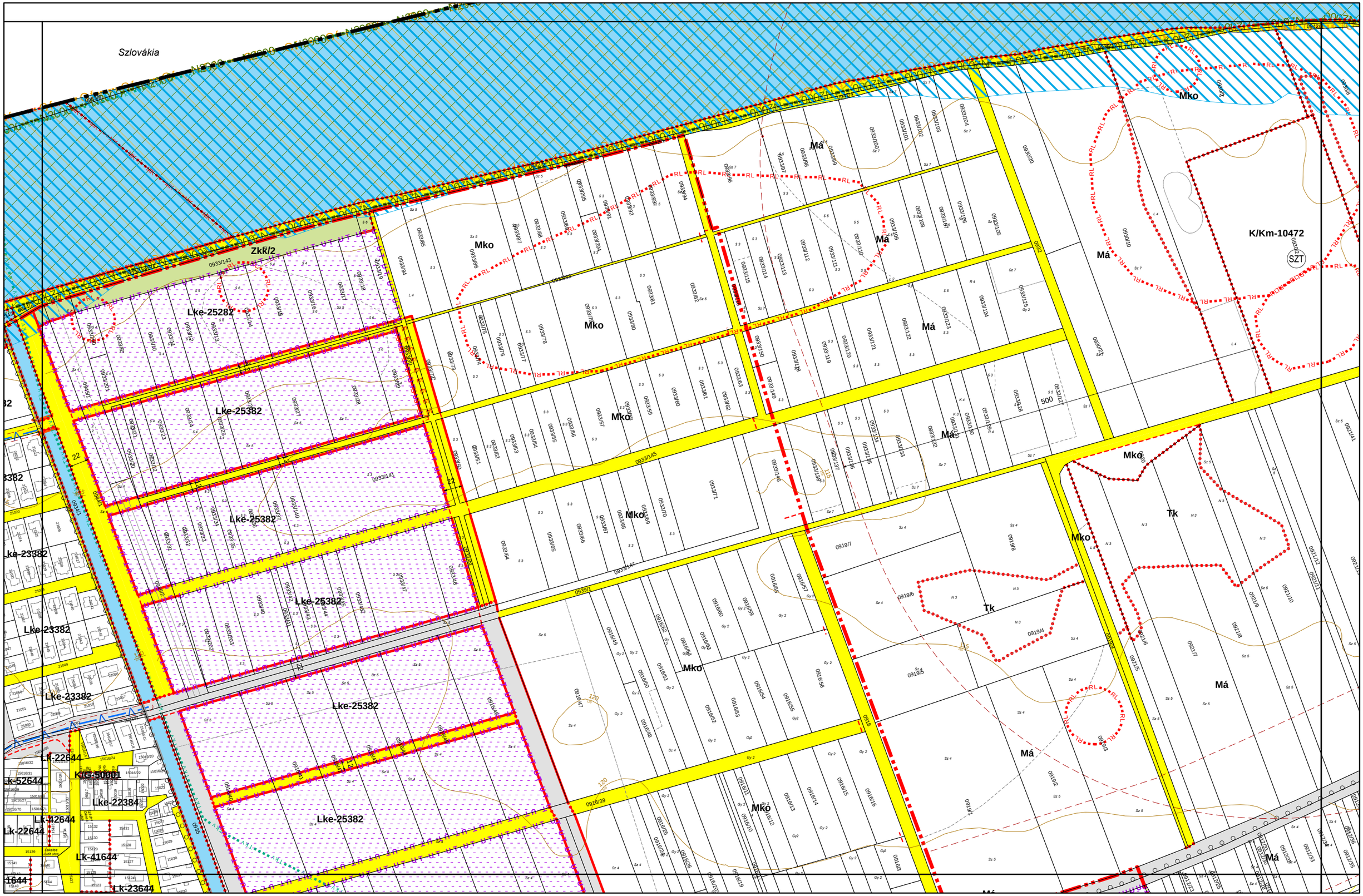

1.3. melléklet a 20/2019. (XI. 26.) önkormányzati rendelethez

ESZTERGOM VÁROS BELTERÜLETI SZABÁLYOZÁSI TERVE M = 1:4000

Városépítési Kft.

KÉSZÜLT AZ ÁLLAMI ALAPADATBÁZIS FELHASZNÁLÁSÁVAL. ADATSZOLGÁLTATÁS SORSZÁMA: 45.

0 50 100 200 300 400 500 méter

02-1
01-4 | 02-3 | 02-4
05-1

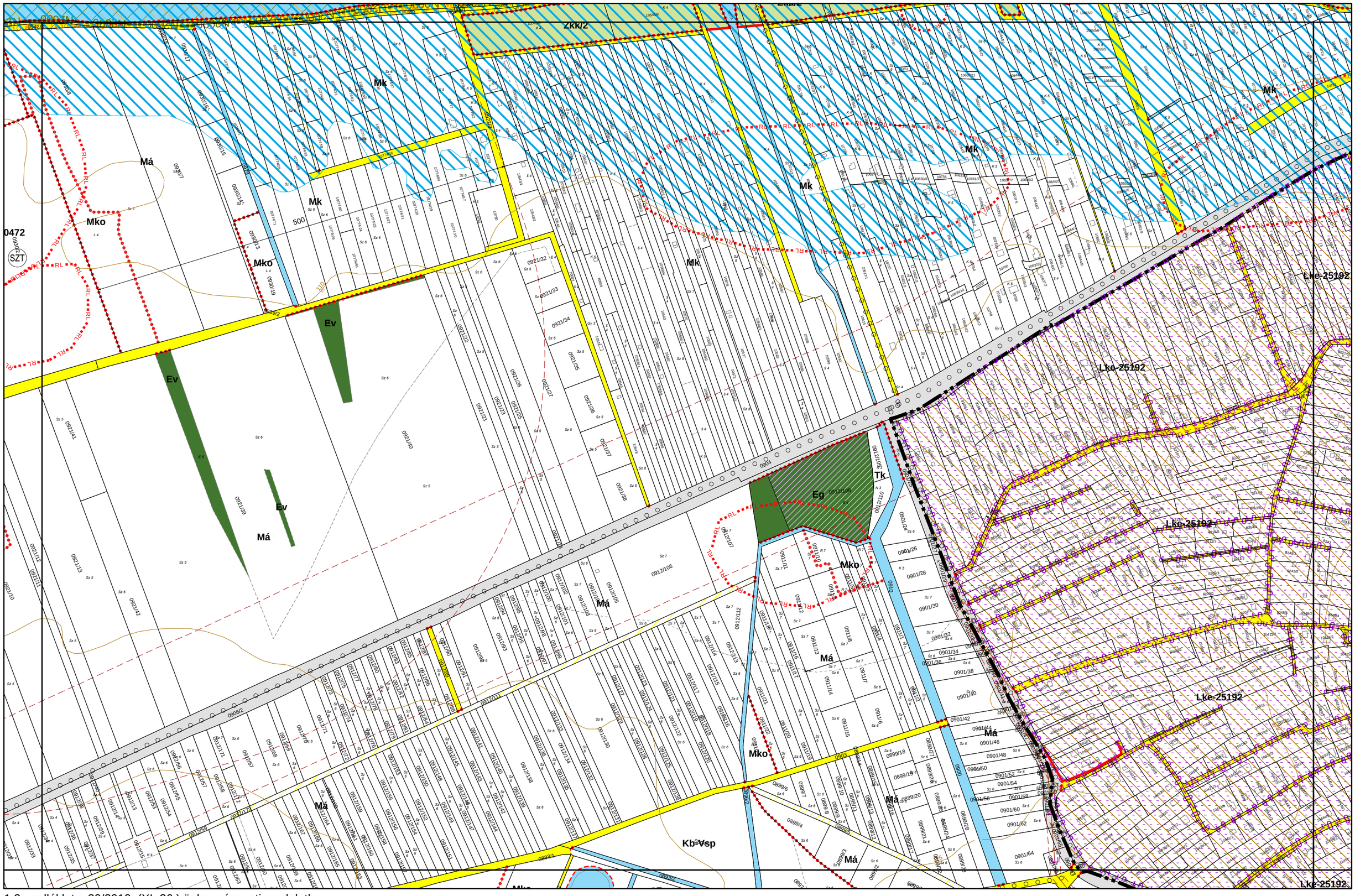

1.3. melléklet a 20/2019. (XI. 26.) önkormányzati rendelethez

ESZTERGOM VÁROS BELTERÜLETI SZABÁLYOZÁSI TERVE M = 1:4000

Városépítési Kft.

02-2
02-3 | 02-4 | 03-3
05-2

0 50 100 200 300 400 500 méter

KÉSZÜLT AZ ÁLLAMI ALAPADATBÁZIS FELHASZNÁLÁSÁVAL. ADATSZOLGÁLTATÁS SORSZÁMA: 45.

Zkk/2
Mk
Kb-Re/1
Mk
Zkk/2
Ev
Ev
Vt-25622
Lke-25192
Lke-23192
Lke-23192
Lke-23

ESZTERGOM VÁROS BELTERÜLETI SZABÁLYOZÁSI TERVE M = 1:4000

Városépítési Kft.

KÉSZÜLT AZ ÁLLAMI ALAPADATBÁZIS FELHASZNÁLÁSÁVAL. ADATSZOLGÁLTATÁS SORSZÁMA: 45.

0 50 100 200 300 400 500 méter

03-1
02-4 **03-3** 03-4
06-1

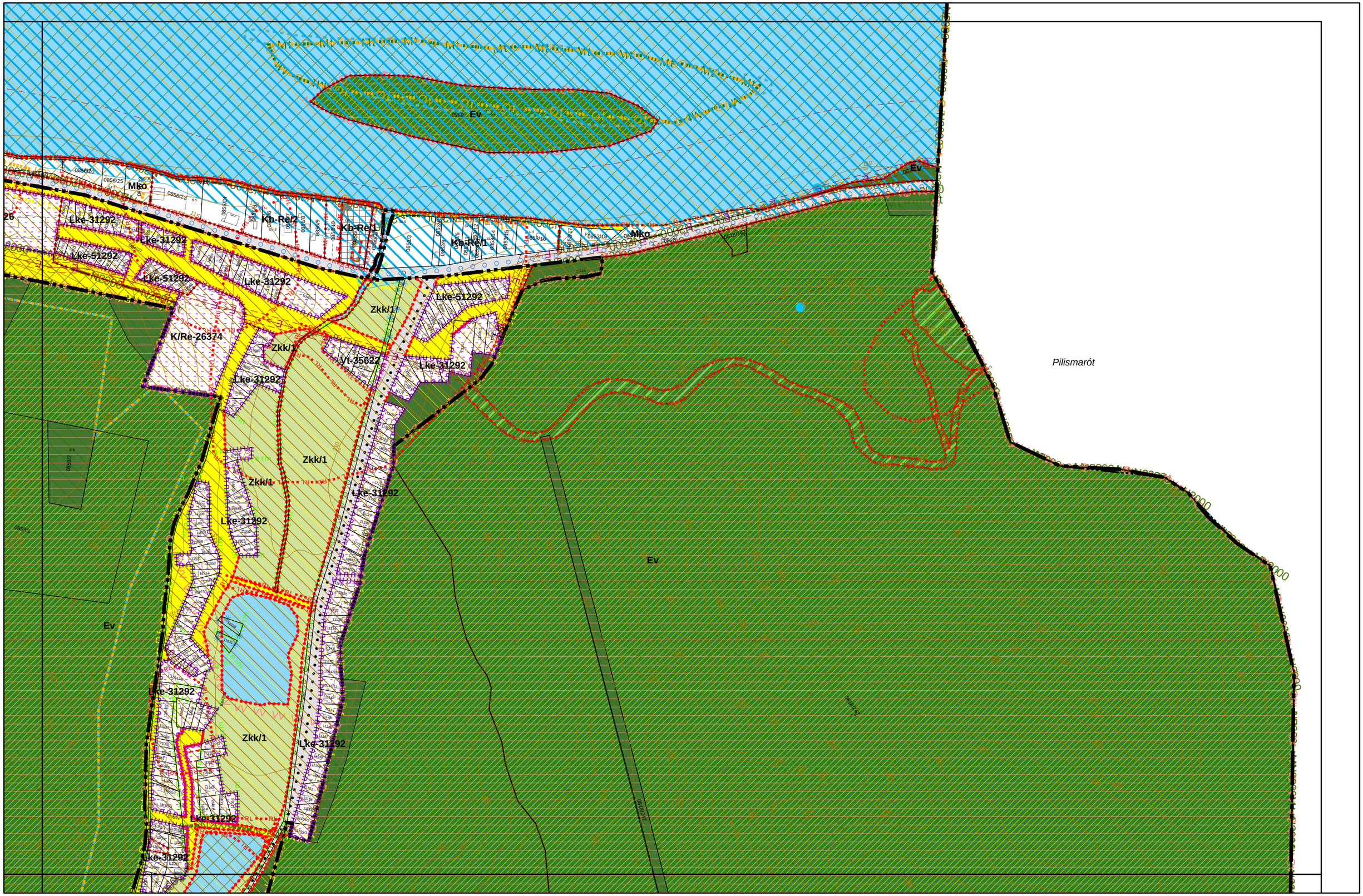

1.3. melléklet a 20/2019. (XI. 26.) önkormányzati rendelethez

ESZTERGOM VÁROS BELTERÜLETI SZABÁLYOZÁSI TERVE M = 1:4000

Városépítési Kft.

01-3

04-1

04-2

04-3

0 50 100 200 300 400 500 méter

KÉSZÜLT AZ ÁLLAMI ALAPADATBÁZIS FELHASZNÁLÁSÁVAL. ADATSZOLGÁLTATÁS SORSZÁMA: 45.

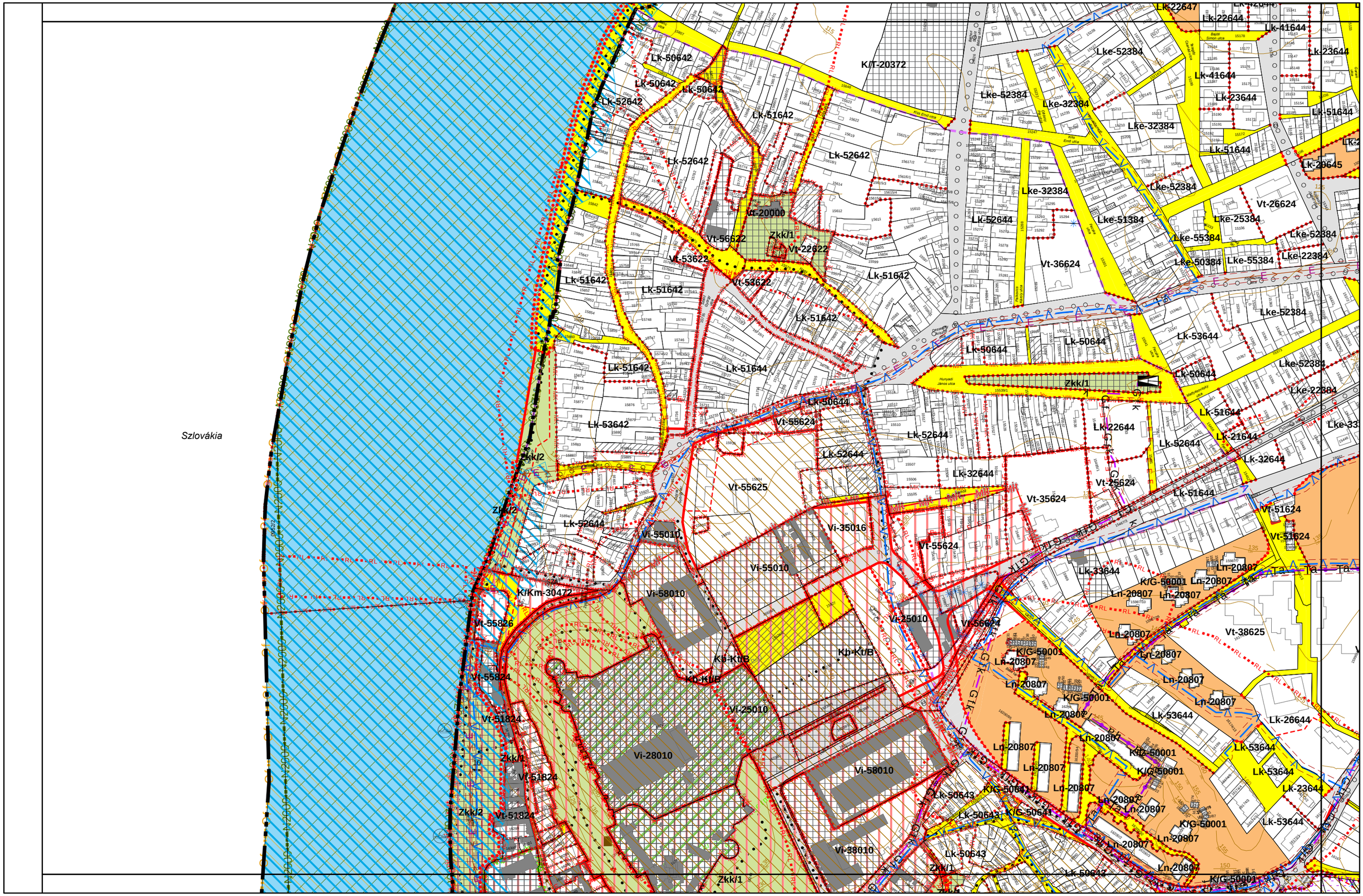
Szlovákia
K//T-20372
Lk-50642
Lk-52642
Lk-51642
Lk-52642
Vt-20000
Vt-56622
Zkk/1
Vt-22622
Vt-53622
Lk-51642
Lk-51642
Lk-51642
Lk-51644
Lk-53642
Zkk/2
Vt-55624
Lk-52644
Vt-55625
Vi-35016
Vi-55010
Vi-55010
Vi-58010
K/Km-30472
Vt-55826
Vt-55824
Vt-51824
Vi-28010
Vi-58010
Vi-38010
Vt-25010
Vt-56624
Kb-Kt/B
Lk-50643
Lk-50644
Lk-52644
Lk-32644
Vt-35624
Vt-25624
Lk-33644
Lk-53644
Lk-26644
Lk-23644
Lk-53644
Lk-53644
Lk-53644
Lk-53644
Lk-50644
Lk-50644
Lk-50644
Lk-22644
Lk-21644
Lk-52644
Lk-51644
Lk-51644
Lk-32644
Vt-51624
Vt-51624
Vt-38625
Vt-36624
Vt-26624
Lk-25384
Lk-55384
Lke-52384
Lke-22384
Lke-33
Lk-22647
Lk-22644
Lk-41644
Lk-23644
Lk-41644
Lk-23644
Lk-51644
Lk-51644
Lk-20645
Lke-52384
Lke-32384
Lke-32384
Lke-52384
Lke-51384
Lke-55384
Lke-50384
Lke-55384
Lke-22384
Lk-52384
Lk-53644
Lk-50644
Lk-50644
Lk-52384
Lk-22384
Lk-51644
Lk-21644
Lk-32644
Lk-51644
Lk-33644
Ln-20807
K/G-50001
Ln-20807
Ln-20807
Ln-20807
Ln-20807
Ln-20807
Ln-20807
Ln-20807
Ln-20807
Ln-20807
Ln-20807
Ln-20807
Ln-20807
Ln-20807
Ln-20807
Ln-20807
Ln-20807
Ln-20807
Ln-20807
Ln-20807
Ln-20807
K/G-50001
K/G-50001
K/G-50001

ESZTERGOM VÁROS BELTERÜLETI SZABÁLYOZÁSI TERVE M = 1:4000

Városépítési Kft.

01-4
04-1 | 04-2 | 05-1
04-4

0 50 100 200 300 400 500 méter

KÉSZÜLT AZ ÁLLAMI ALAPADATBÁZIS FELHASZNÁLÁSÁVAL. ADATSZOLGÁLTATÁS SORSZÁMA: 45.

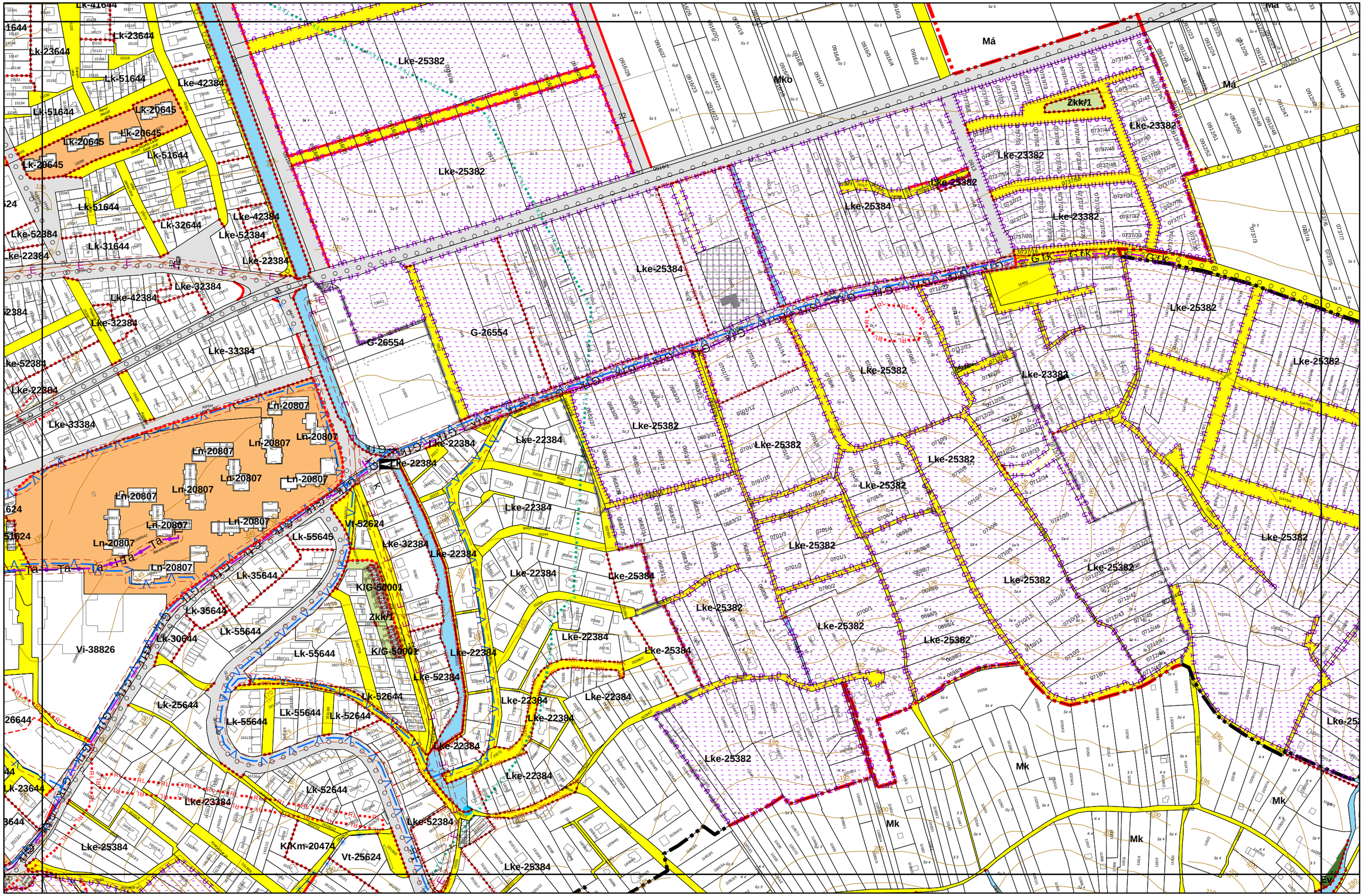

ESZTERGOM VÁROS BELTERÜLETI SZABÁLYOZÁSI TERVE M = 1:4000

Városépítési Kft.

04-1
04-3
04-4
08-1

0 50 100 200 300 400 500 méter

KÉSZÜLT AZ ÁLLAMI ALAPADATBÁZIS FELHASZNÁLÁSÁVAL. ADATSZOLGÁLTATÁS SORSZÁMA: 1700.

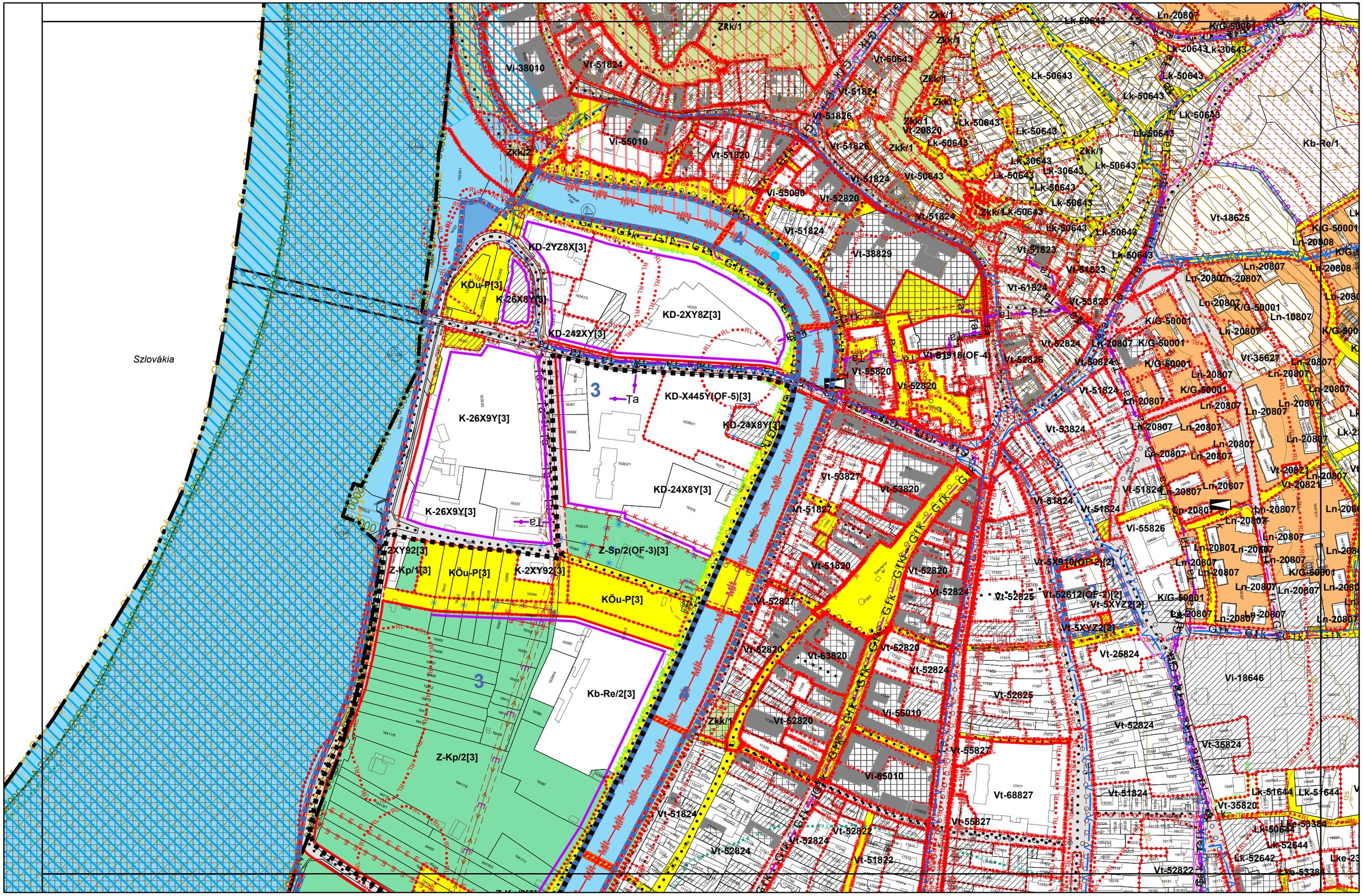

1.3. melléklet a 20/2019. (XI. 26.) önkormányzati rendelethez

3/2021. (I. 11.) önkormányzati rendelettel módosított tervlap

ESZTERGOM VÁROS BELTERÜLETI SZABÁLYOZÁSI TERVE M = 1:4000

Városépítési Kft.

04-2
04-3 | 04-4 | 05-3
08-2

0 50 100 200 300 400 500 méter

KÉSZÜLT AZ ÁLLAMI ALAPADATBÁZIS FELHASZNÁLÁSÁVAL. ADATSZOLGÁLTATÁS SORSZÁMA: 45.

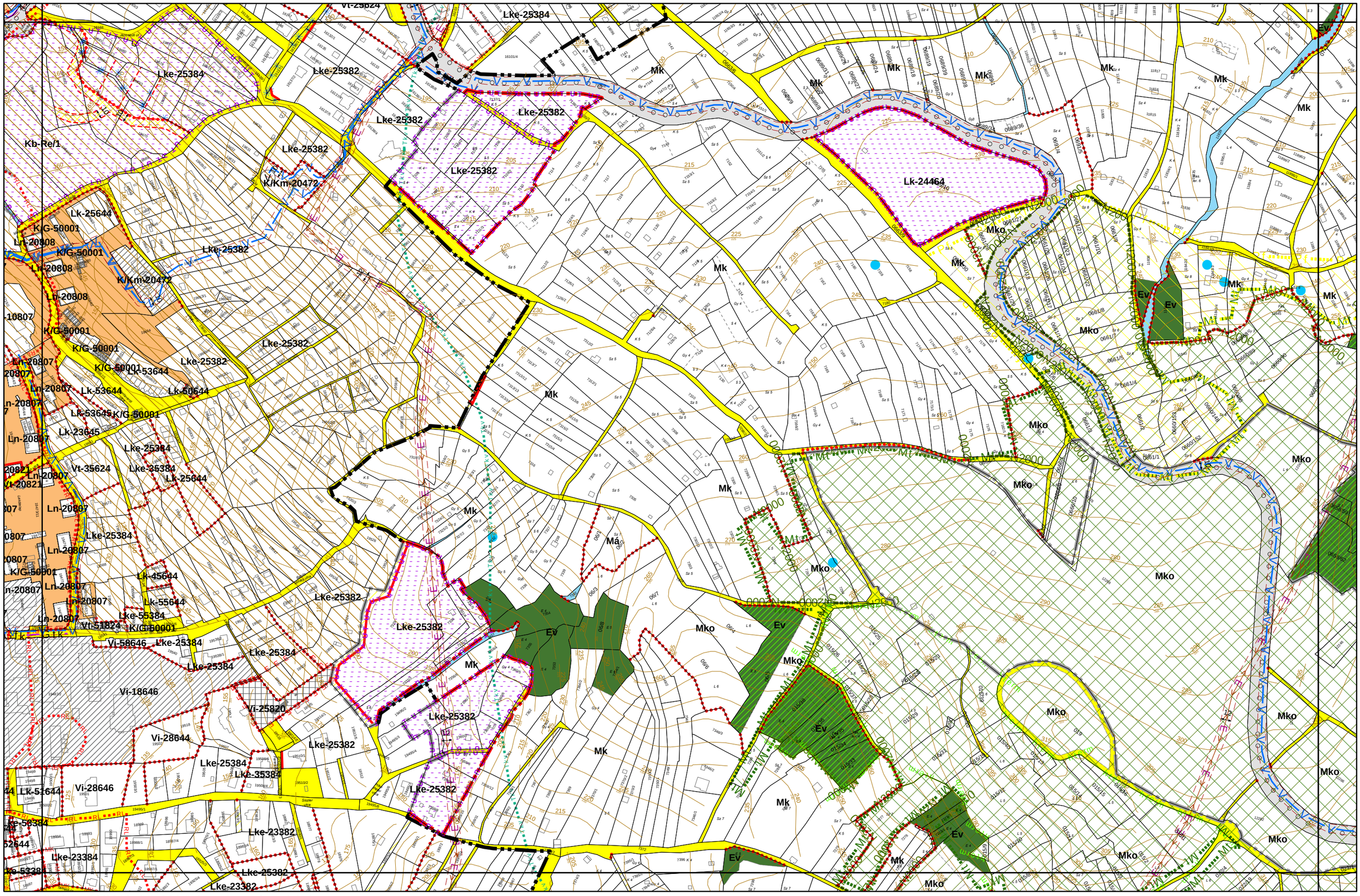

1.3. melléklet a 20/2019. (XI. 26.) önkormányzati rendelethez

ESZTERGOM VÁROS BELTERÜLETI SZABÁLYOZÁSI TERVE M = 1:4000

Városépítési Kft.

02-3
04-2 | 05-1 | 05-2
05-3

0 50 100 200 300 400 500 méter

KÉSZÜLT AZ ÁLLAMI ALAPADATBÁZIS FELHASZNÁLÁSÁVAL. ADATSZOLGÁLTATÁS SORSZÁMA: 45.

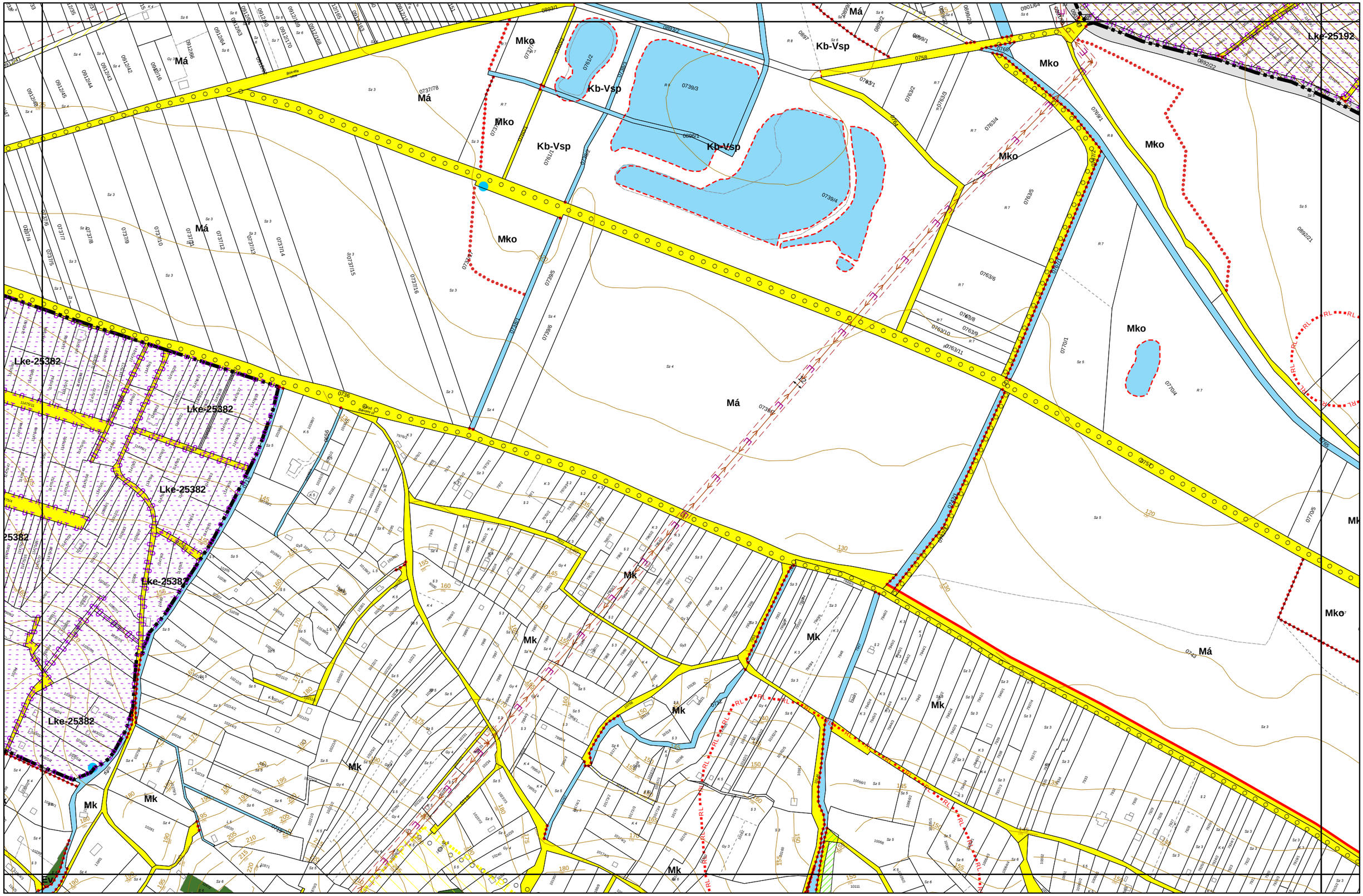

1.3. melléklet a 20/2019. (XI. 26.) önkormányzati rendelethez

ESZTERGOM VÁROS BELTERÜLETI SZABÁLYOZÁSI TERVE M = 1:4000

Városépítési Kft.

02-4
05-1 | 05-2 | 06-1
05-4

0 50 100 200 300 400 500 méter

KÉSZÜLT AZ ÁLLAMI ALAPADATBÁZIS FELHASZNÁLÁSÁVAL. ADATSZOLGÁLTATÁS SORSZÁMA: 45.

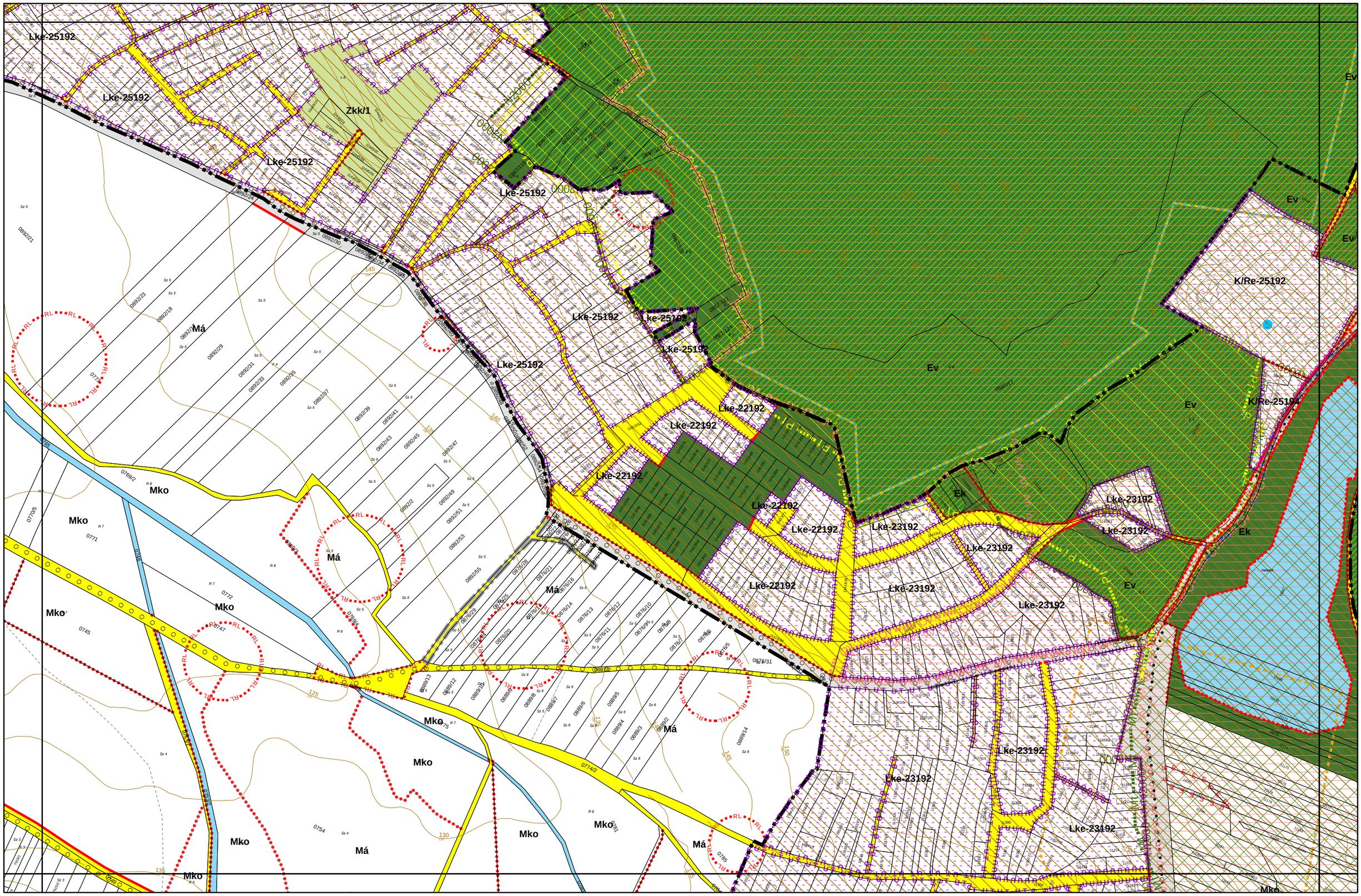

1.3. melléklet a 20/2019. (XI. 26.) önkormányzati rendelethez

ESZTERGOM VÁROS BELTERÜLETI SZABÁLYOZÁSI TERVE M = 1:4000

Városépítési Kft.

05-1
04-4 | 05-3 | 05-4
09-1

0 50 100 200 300 400 500 méter

KÉSZÜLT AZ ÁLLAMI ALAPADATBÁZIS FELHASZNÁLÁSÁVAL. ADATSZOLGÁLTATÁS SORSZÁMA: 45.

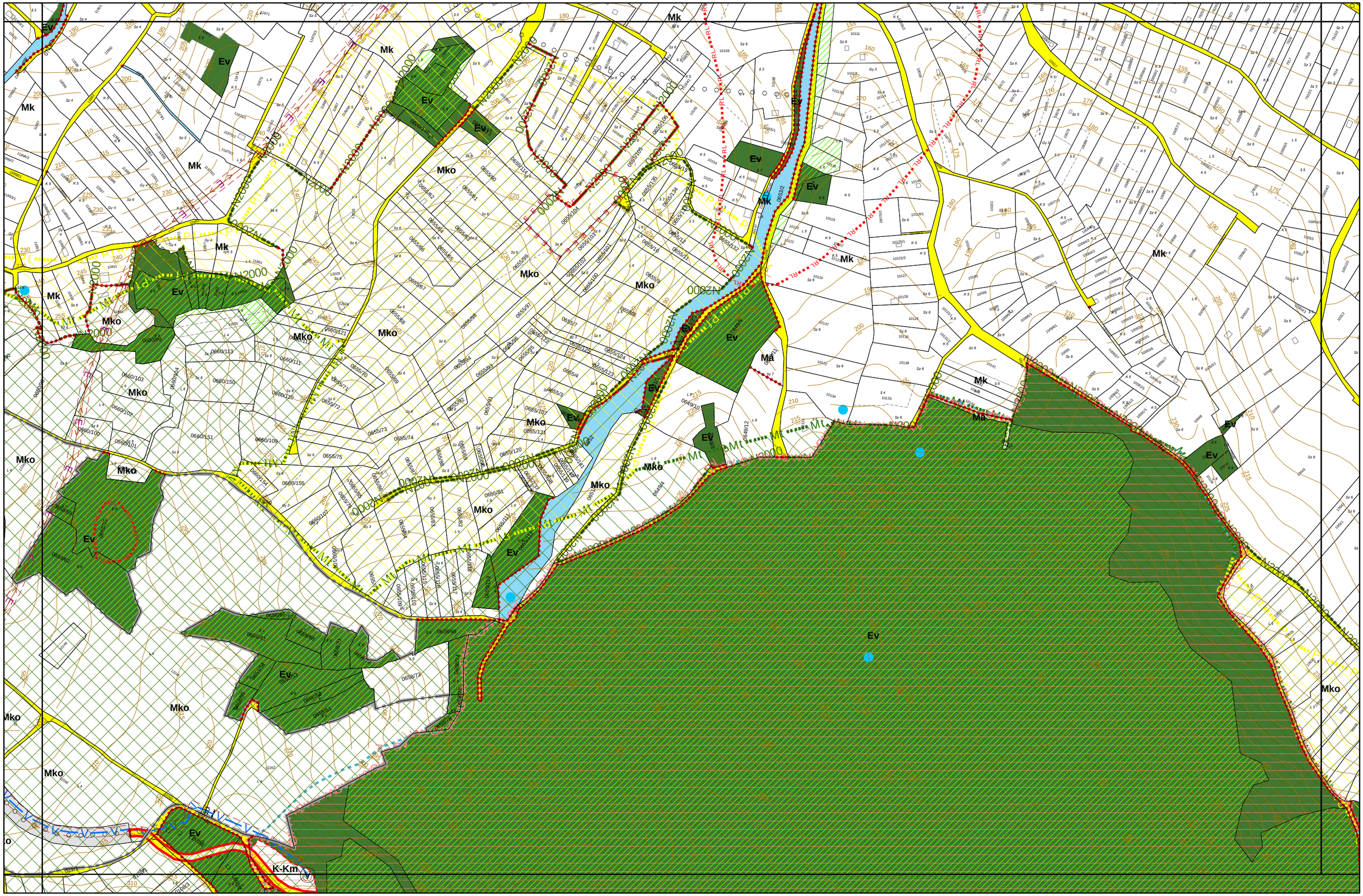

1.3. melléklet a 20/2019. (XI. 26.) önkormányzati rendelethez

ESZTERGOM VÁROS BELTERÜLETI SZABÁLYOZÁSI TERVE M = 1:4000

Városépítési Kft.

05-2
05-3 | 05-4 | 06-3
09-2

0 50 100 200 300 400 500 méter

KÉSZÜLT AZ ÁLLAMI ALAPADATBÁZIS FELHASZNÁLÁSÁVAL. ADATSZOLGÁLTATÁS SORSZÁMA: 45.

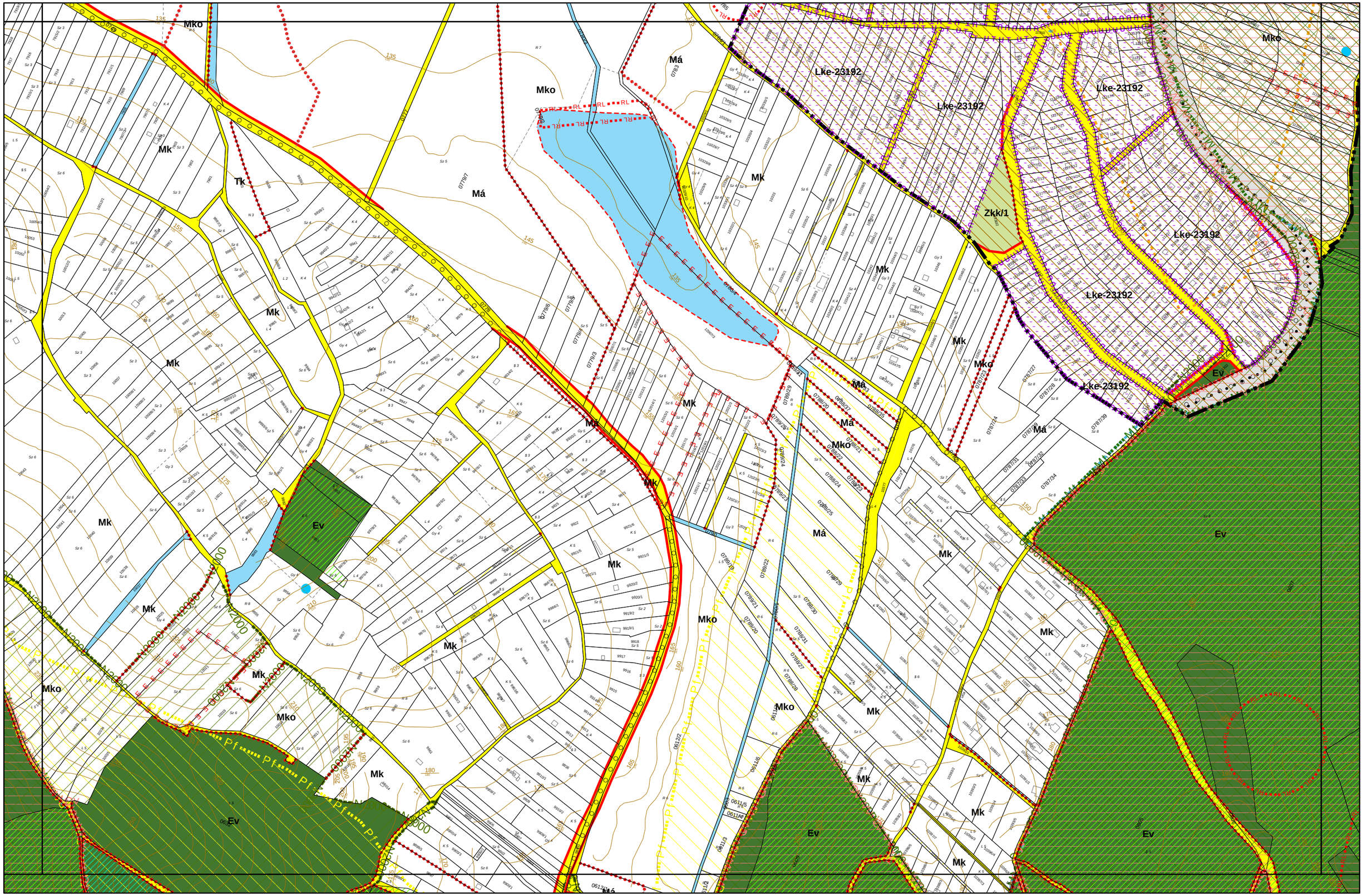

1.3. melléklet a 20/2019. (XI. 26.) önkormányzati rendelethez

ESZTERGOM VÁROS BELTERÜLETI SZABÁLYOZÁSI TERVE M = 1:4000

Városépítési Kft.

KÉSZÜLT AZ ÁLLAMI ALAPADATBÁZIS FELHASZNÁLÁSÁVAL. ADATSZOLGÁLTATÁS SORSZÁMA: 45.

0 50 100 200 300 400 500 méter

03-3
05-2 06-1 06-2
06-3

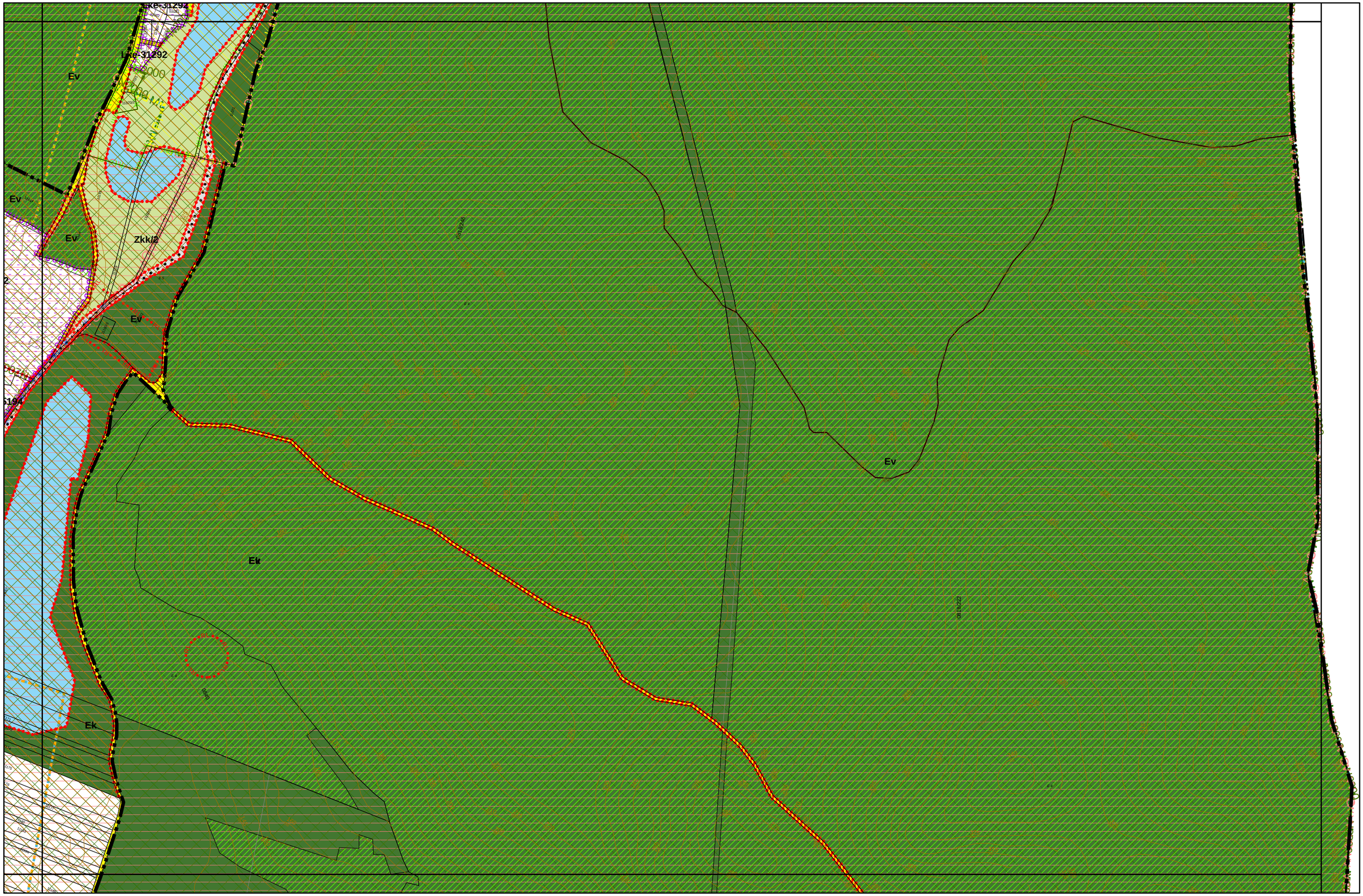

1.3. melléklet a 20/2019. (XI. 26.) önkormányzati rendelethez

ESZTERGOM VÁROS BELTERÜLETI SZABÁLYOZÁSI TERVE M = 1:4000

Városépítési Kft.

06-1
05-4 | 06-3 | 06-4
10-1

0 50 100 200 300 400 500 méter

KÉSZÜLT AZ ÁLLAMI ALAPADATBÁZIS FELHASZNÁLÁSÁVAL. ADATSZOLGÁLTATÁS SORSZÁMA: 45.

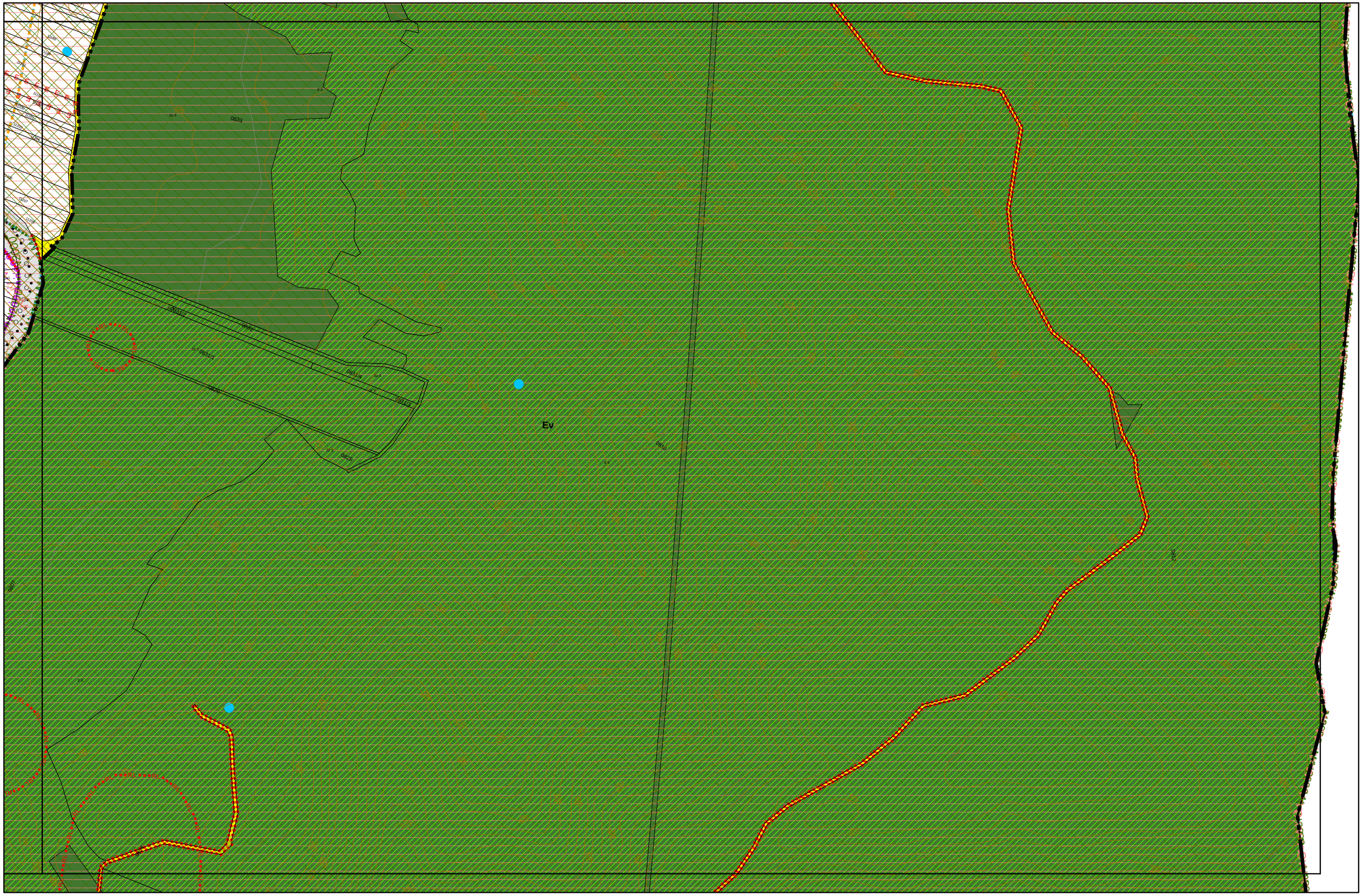

1.3. melléklet a 20/2019. (XI. 26.) önkormányzati rendelethez

ESZTERGOM VÁROS BELTERÜLETI SZABÁLYOZÁSI TERVE M = 1:4000

Városépítési Kft.

04-3
07-2 | 08-1 | 08-2
08-3

0 50 100 200 300 400 500 méter

KÉSZÜLT AZ ÁLLAMI ALAPADATBÁZIS FELHASZNÁLÁSÁVAL. ADATSZOLGÁLTATÁS SORSZÁMA: 1700.

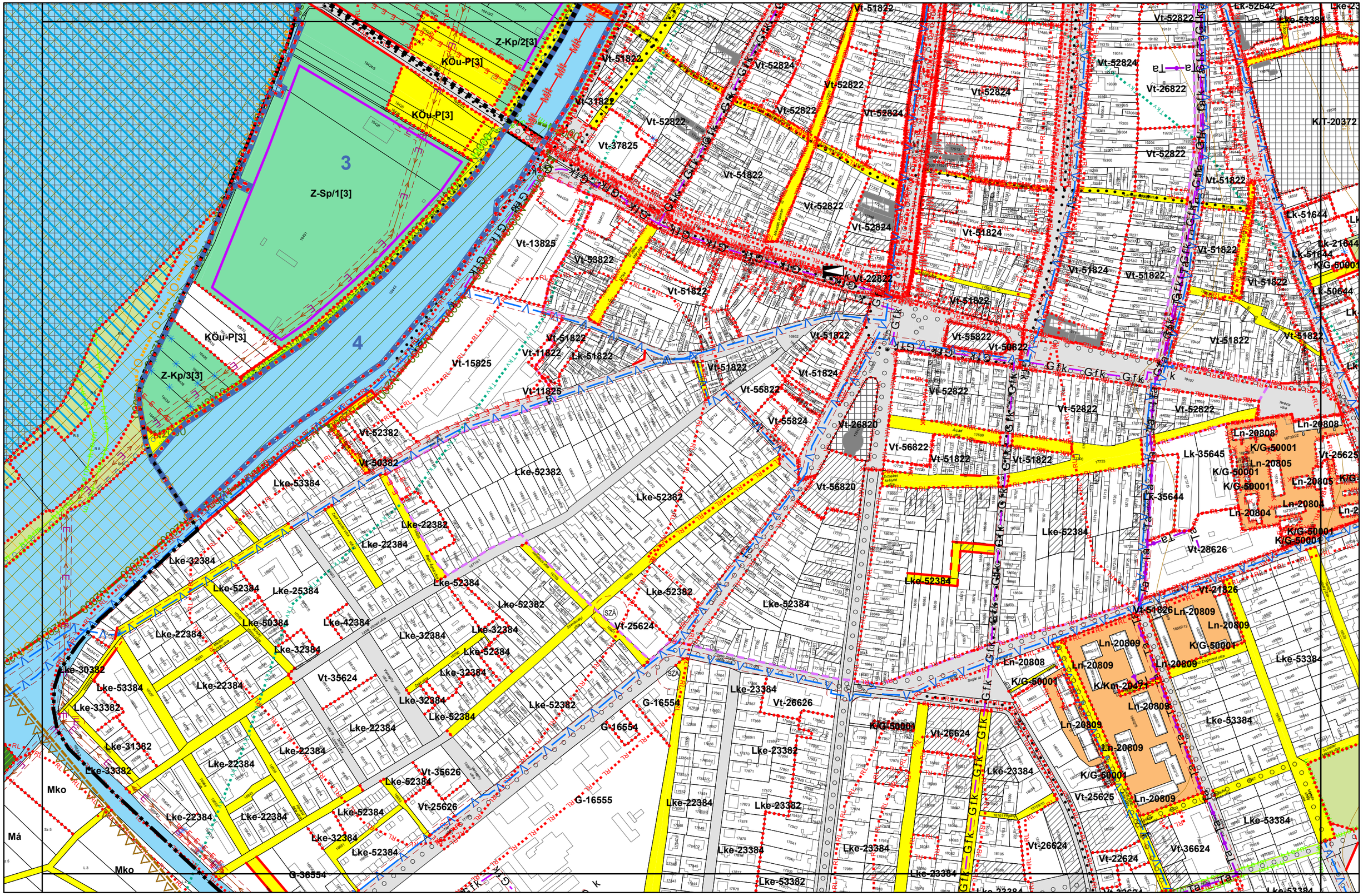

1.3. melléklet a 20/2019. (XI. 26.) önkormányzati rendelethez

3/2021. (I. 11.) önkormányzati rendelettel módosított tervlap

ESZTERGOM VÁROS BELTERÜLETI SZABÁLYOZÁSI TERVE M = 1:4000

Városépítési Kft.

04-4

08-1 | 08-2 | 09-1

08-4

0 50 100 200 300 400 500 méter

KÉSZÜLT AZ ÁLLAMI ALAPADATBÁZIS FELHASZNÁLÁSÁVAL. ADATSZOLGÁLTATÁS SORSZÁMA: 45.

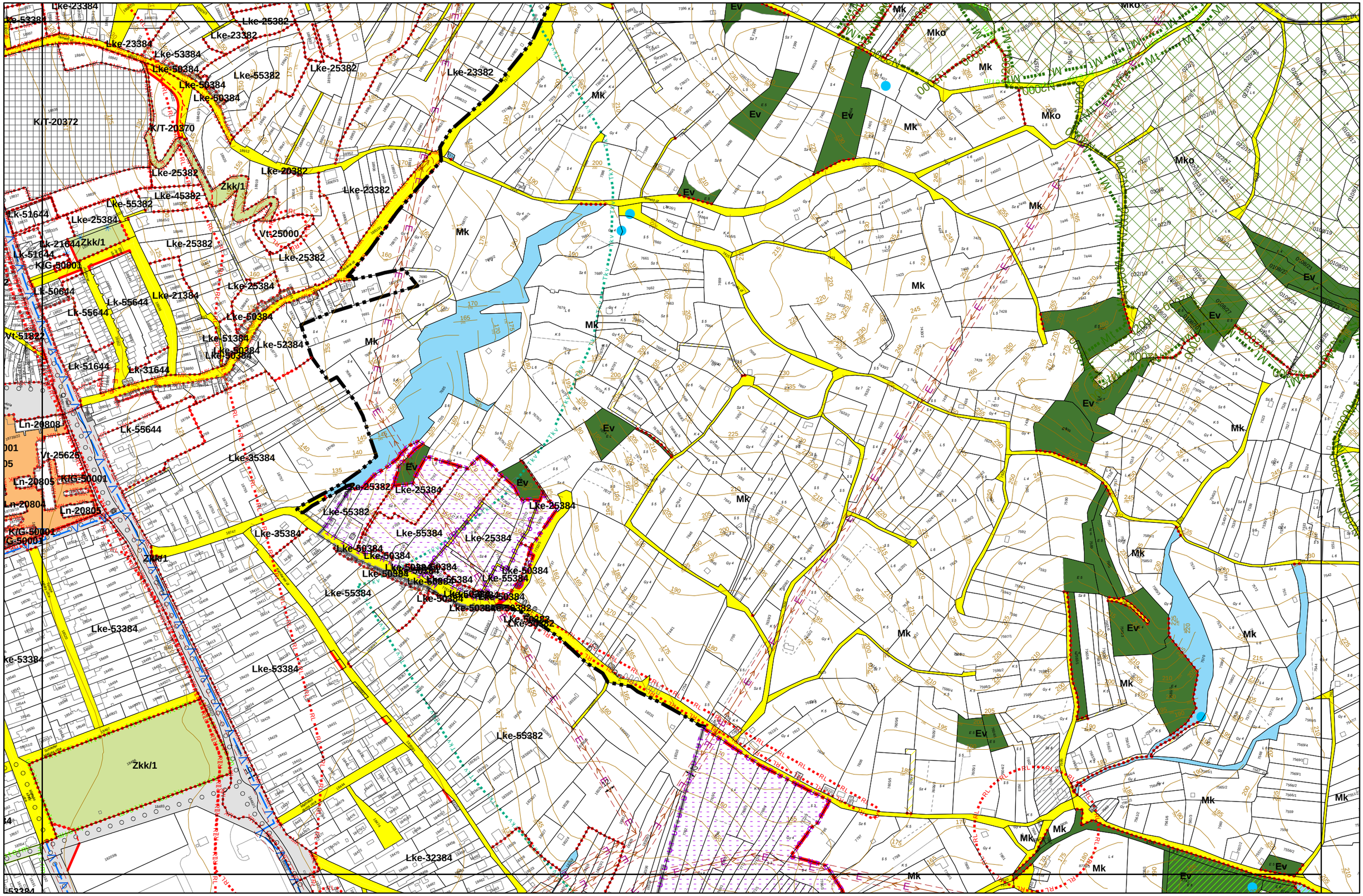

1.3. melléklet a 20/2019. (XI. 26.) önkormányzati rendelethez

ESZTERGOM VÁROS BELTERÜLETI SZABÁLYOZÁSI TERVE M = 1:4000

Városépítési Kft.

KÉSZÜLT AZ ÁLLAMI ALAPADATBÁZIS FELHASZNÁLÁSÁVAL. ADATSZOLGÁLTATÁS SORSZÁMA: 45, 2219

0 50 100 200 300 400 500 méter

08-1
07-4 | 08-3 | 08-4
13-1

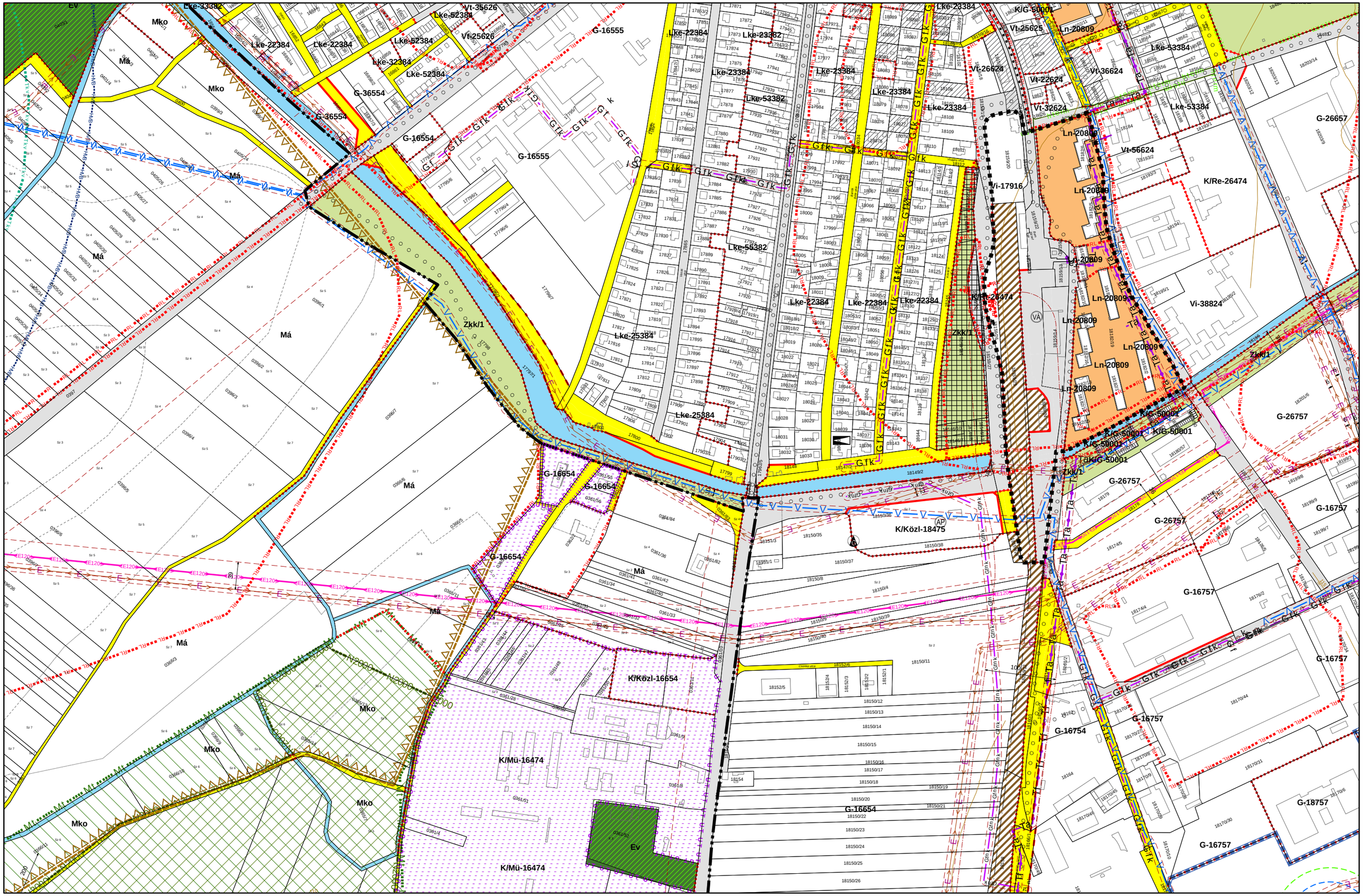

ESZTERGOM VÁROS BELTERÜLETI SZABÁLYOZÁSI TERVE M = 1:4000

Városépítési Kft.

08-2
08-3 | 08-4
13-2

0 50 100 200 300 400 500 méter

KÉSZÜLT AZ ÁLLAMI ALAPADATBÁZIS FELHASZNÁLÁSÁVAL. ADATSZOLGÁLTATÁS SORSZÁMA: 45, 1560.

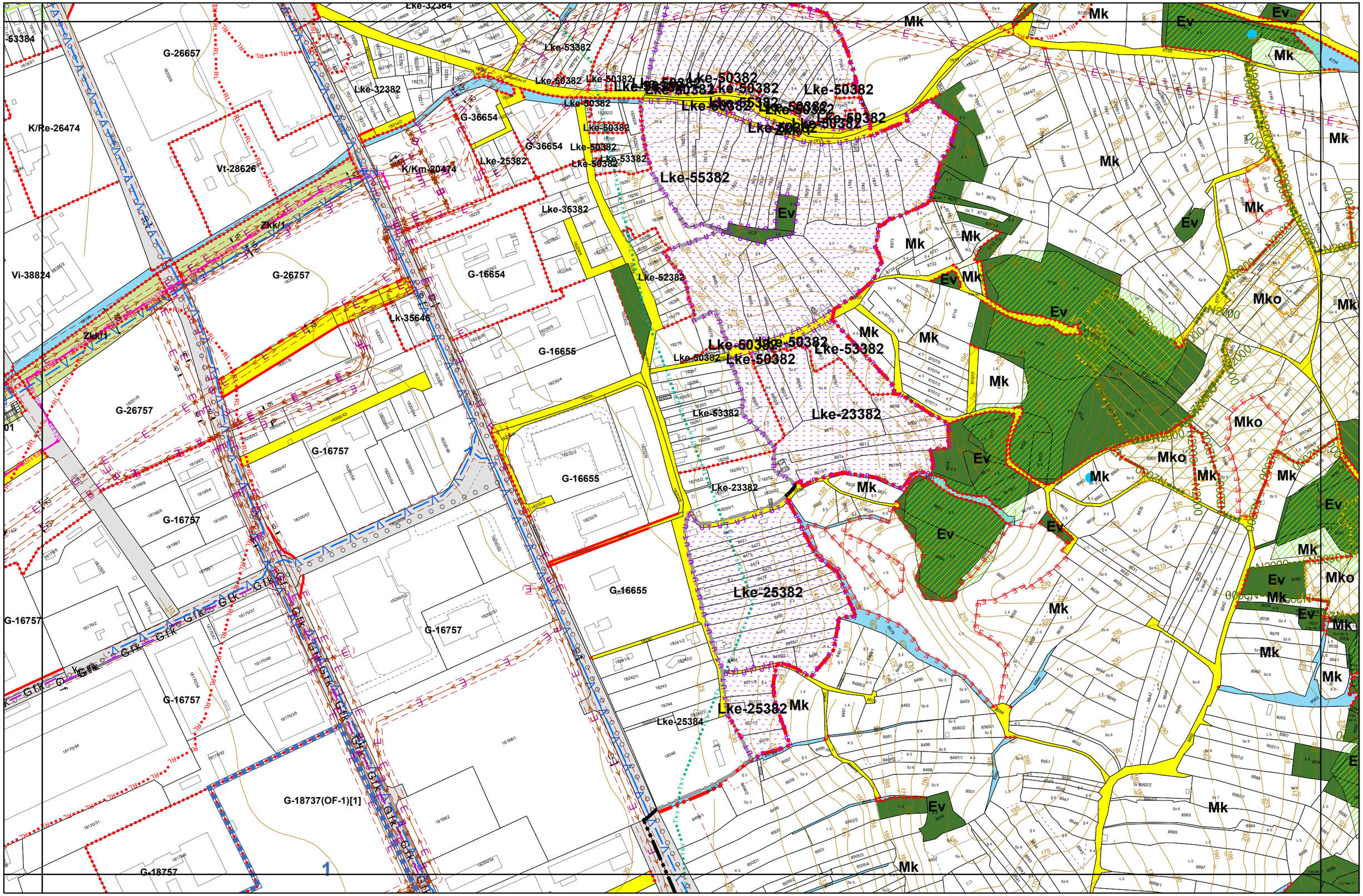

1.3. melléklet a 20/2019. (XI. 26.) önkormányzati rendelethez

6./2021. (II. 3.) önkormányzati rendelettel módosított tervlap

ESZTERGOM VÁROS BELTERÜLETI SZABÁLYOZÁSI TERVE M = 1:4000

Városépítési Kft.

12-2
12-3 | 12-4 | 13-3
17-2

0 50 100 200 300 400 500 méter

KÉSZÜLT AZ ÁLLAMI ALAPADATBÁZIS FELHASZNÁLÁSÁVAL. ADATSZOLGÁLTATÁS SORSZÁMA: 45.

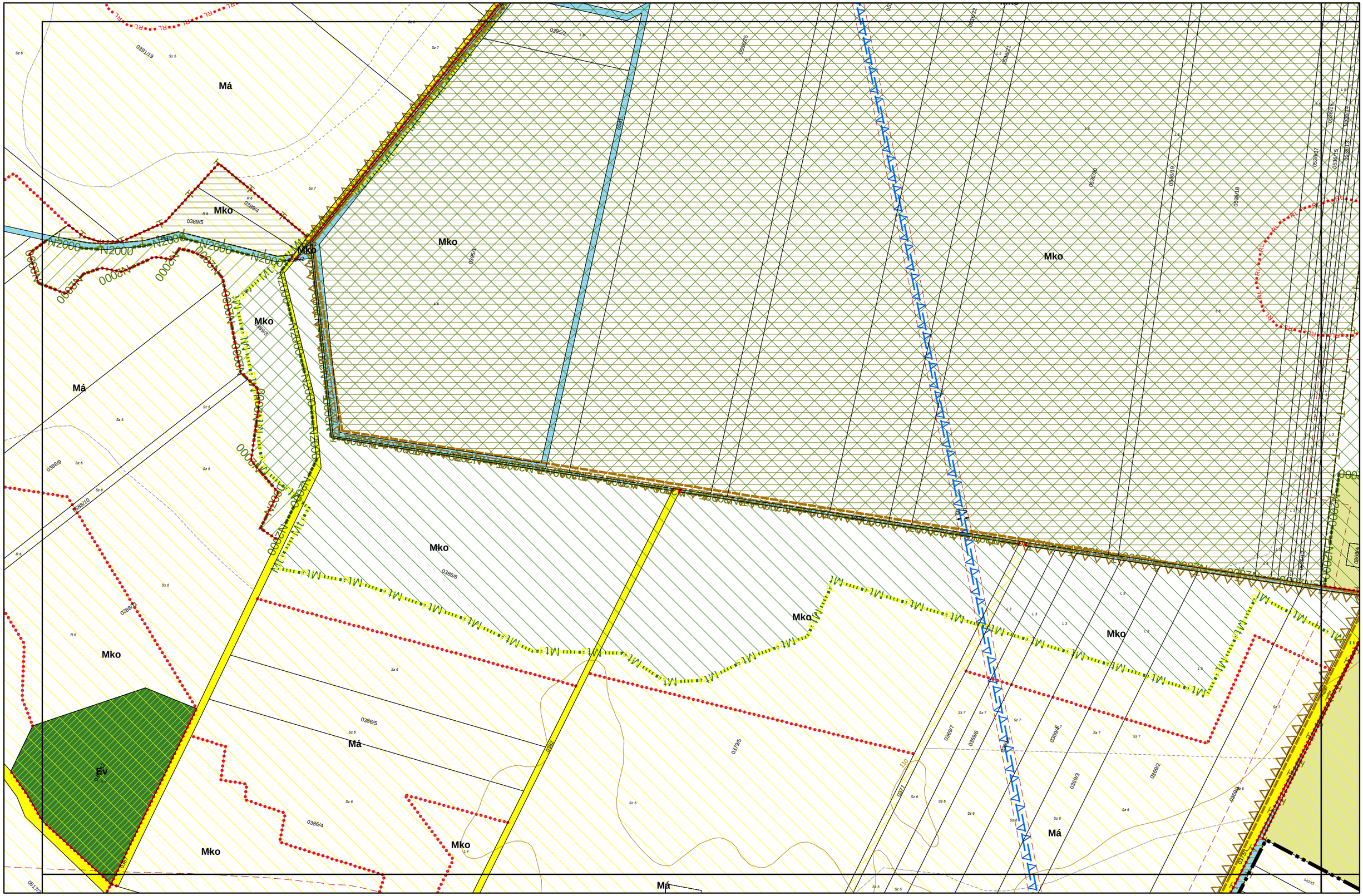

1.3. melléklet a 20/2019. (XI. 26.) önkormányzati rendelethez

ESZTERGOM VÁROS BELTERÜLETI SZABÁLYOZÁSI TERVE M = 1:4000

Városépítési Kft.

KÉSZÜLT AZ ÁLLAMI ALAPADATBÁZIS FELHASZNÁLÁSÁVAL. ADATSZOLGÁLTATÁS SORSZÁMA: 45, 1560.

0 50 100 200 300 400 500 méter

08-3 | 13-1 | 13-2 | 13-3

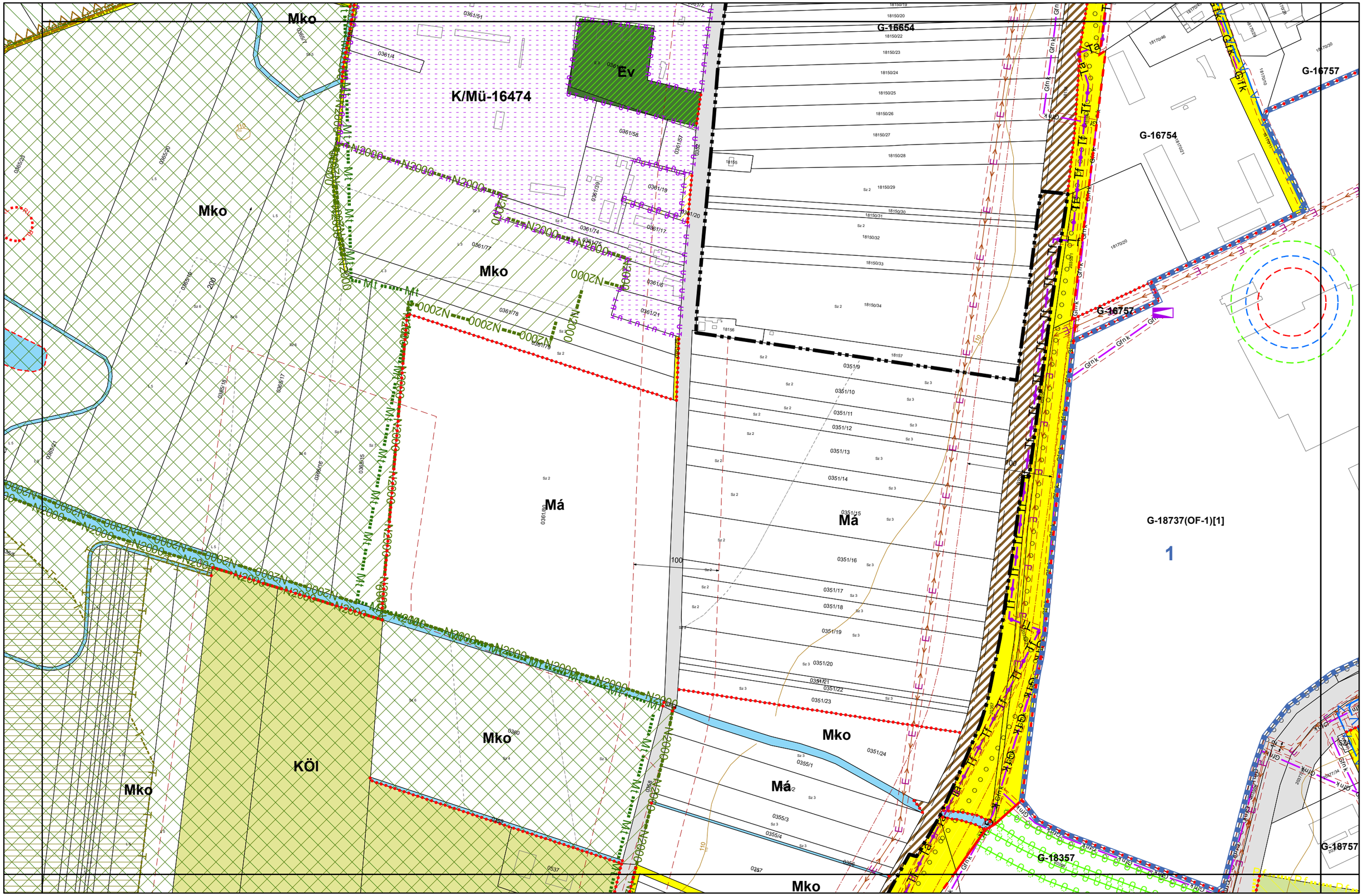

ESZTERGOM VÁROS BELTERÜLETI SZABÁLYOZÁSI TERVE M = 1:4000

Városépítési Kft.

08-4

13-1 | 13-2 | 13-4

0 50 100 200 300 400 500 méter

KÉSZÜLT AZ ÁLLAMI ALAPADATBÁZIS FELHASZNÁLÁSÁVAL. ADATSZOLGÁLTATÁS SORSZÁMA: 45, 1560.

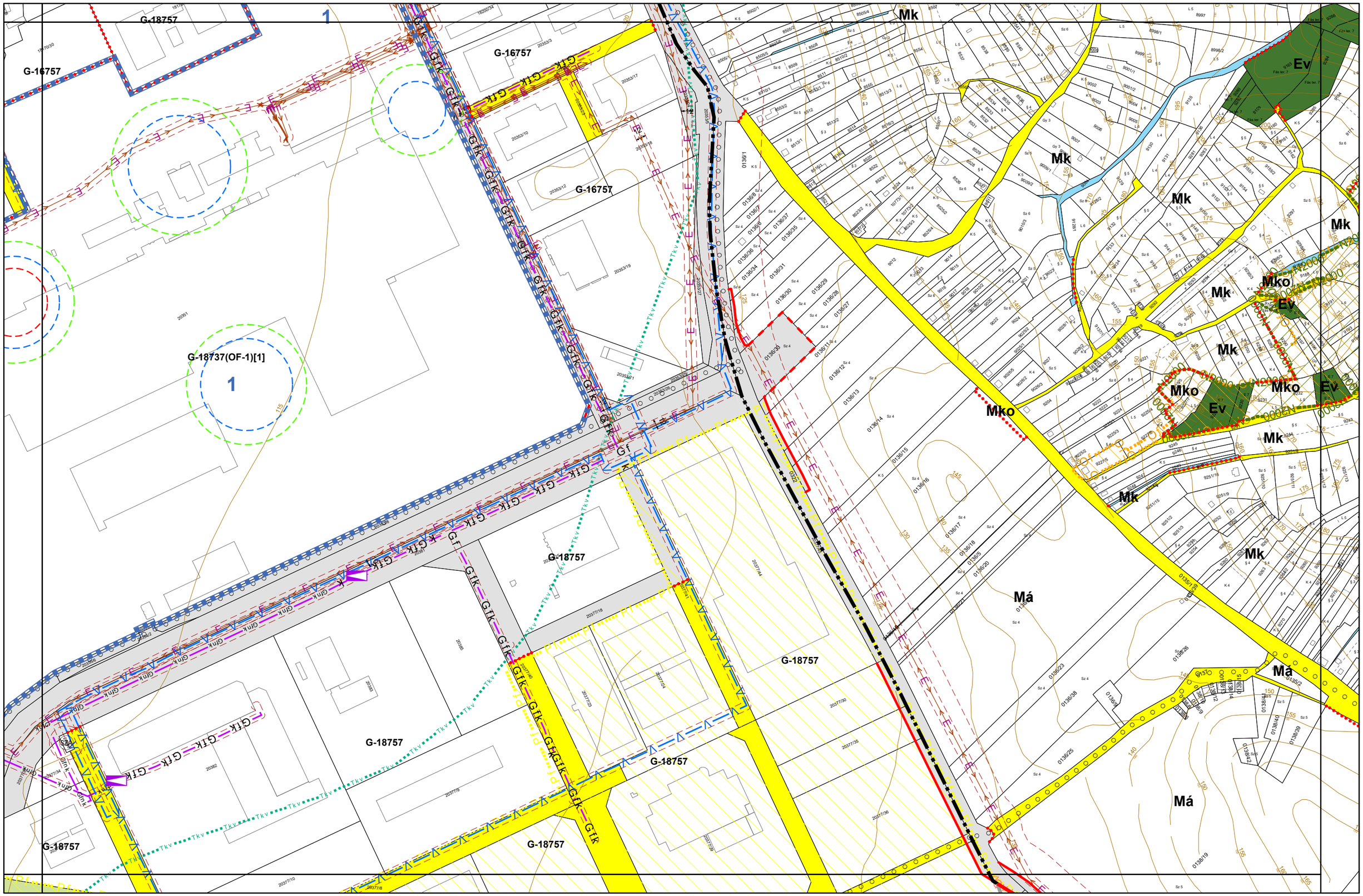

ESZTERGOM VÁROS BELTERÜLETI SZABÁLYOZÁSI TERVE M = 1:4000

Városépítési Kft.

KÉSZÜLT AZ ÁLLAMI ALAPADATBÁZIS FELHASZNÁLÁSÁVAL. ADATSZOLGÁLTATÁS SORSZÁMA: 45, 1560.

0 50 100 200 300 400 500 méter

13-1
12-4 13-3 13-4
18-1

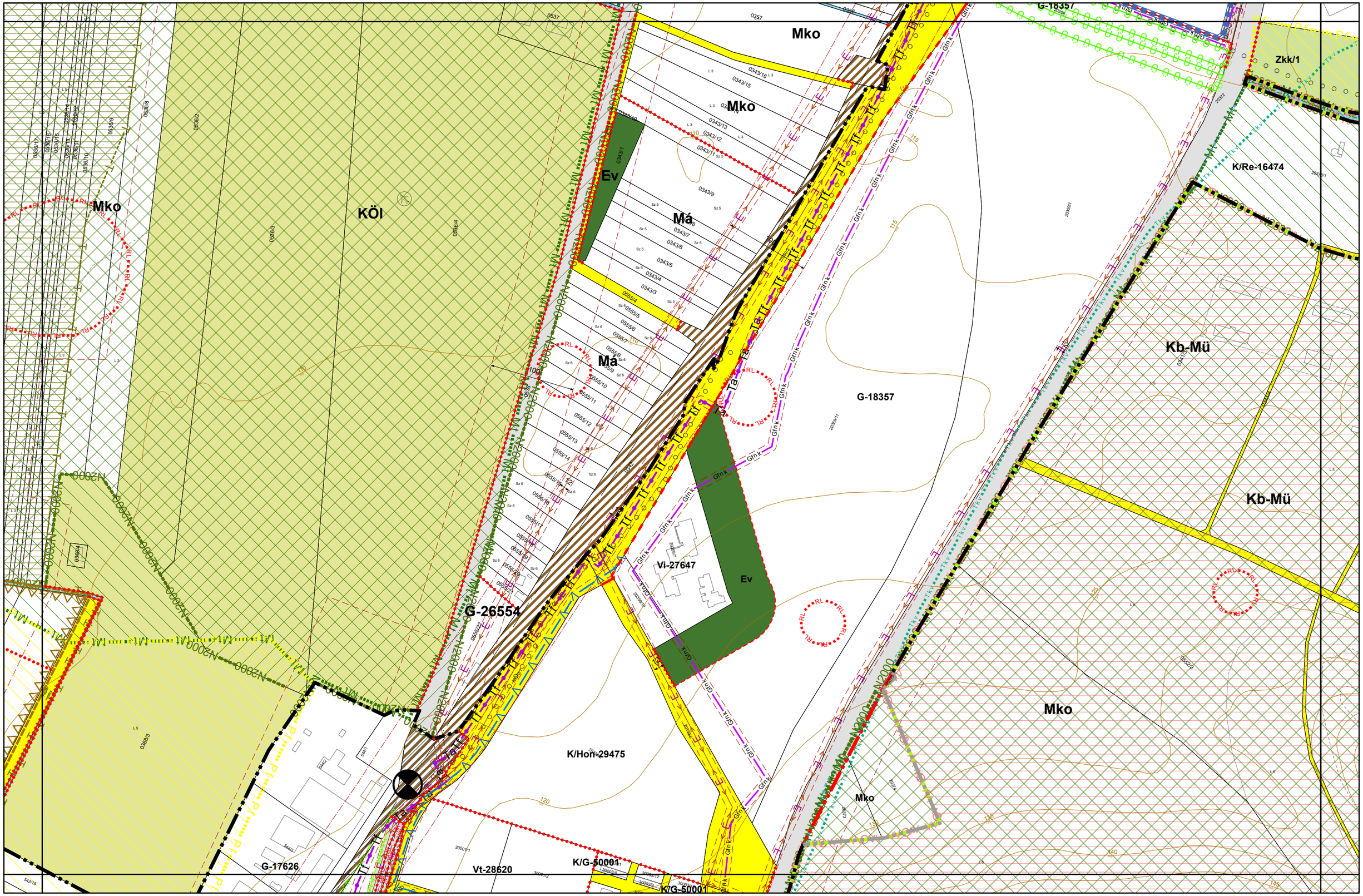

ESZTERGOM VÁROS BELTERÜLETI SZABÁLYOZÁSI TERVE M = 1:4000

Városépítési Kft.

KÉSZÜLT AZ ÁLLAMI ALAPADATBÁZIS FELHASZNÁLÁSÁVAL. ADATSZOLGÁLTATÁS SORSZÁMA: 45.

0 50 100 200 300 400 500 méter

13-2
13-3 | 13-4 | 14-3
18-2

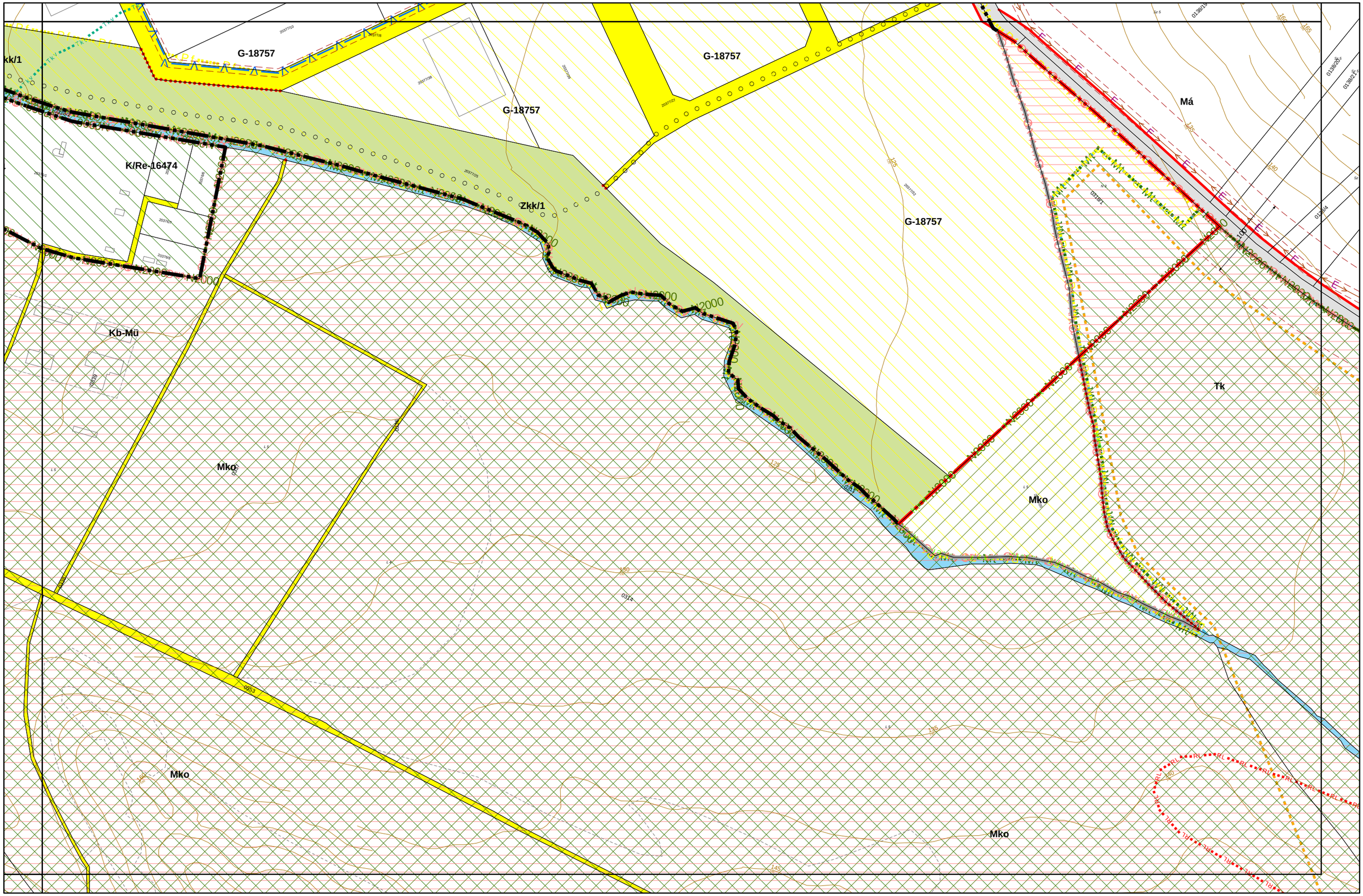

1.3. melléklet a 20/2019. (XI. 26.) önkormányzati rendelethez

ESZTERGOM VÁROS BELTERÜLETI SZABÁLYOZÁSI TERVE M = 1:4000

Városépítési Kft.

12-4
17-1 | 17-2 | 18-1
17-4

0 50 100 200 300 400 500 méter

KÉSZÜLT AZ ÁLLAMI ALAPADATBÁZIS FELHASZNÁLÁSÁVAL. ADATSZOLGÁLTATÁS SORSZÁMA: 45.

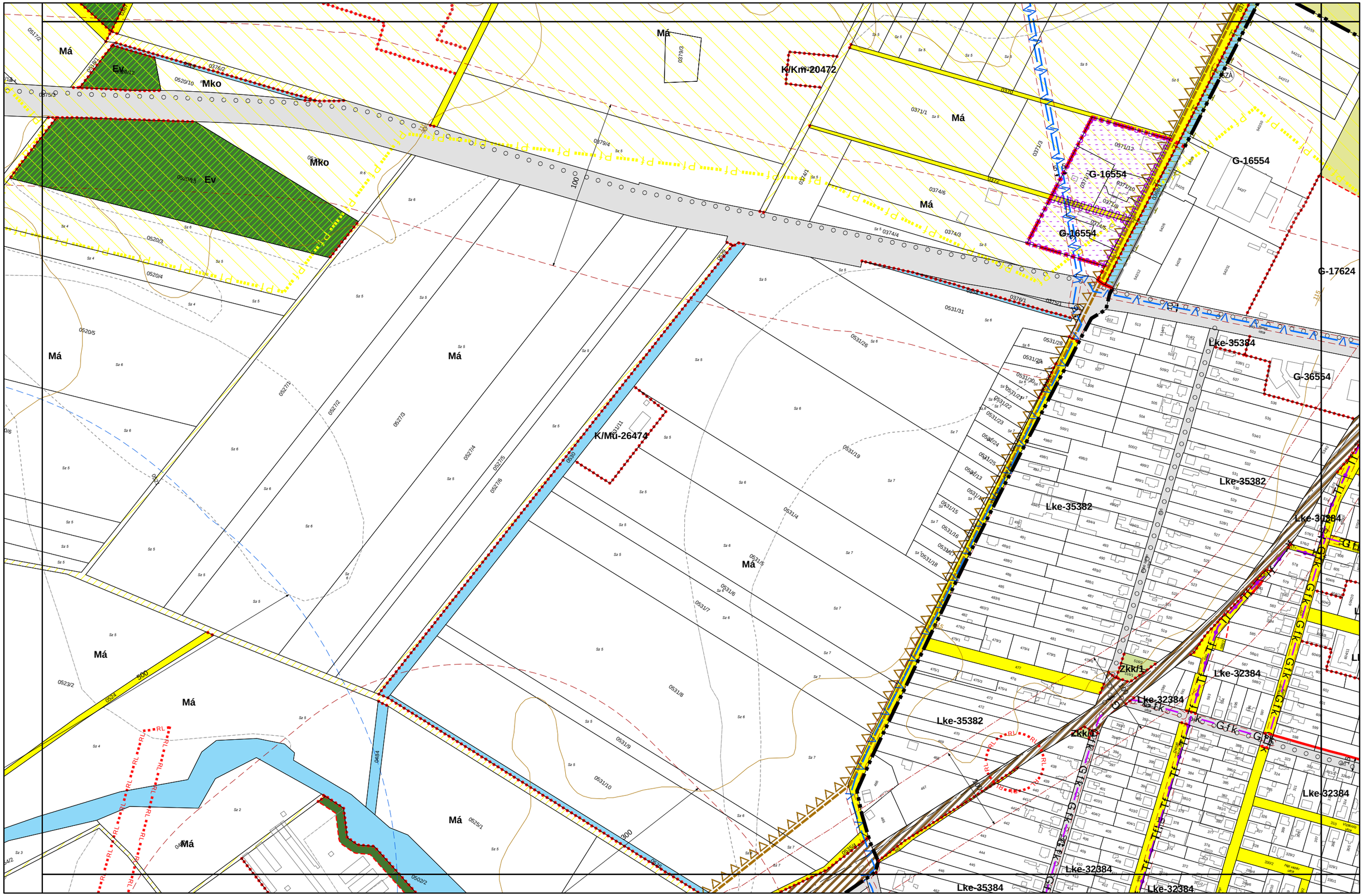

1.3. melléklet a 20/2019. (XI. 26.) önkormányzati rendelethez

ESZTERGOM VÁROS BELTERÜLETI SZABÁLYOZÁSI TERVE M = 1:4000

Városépítési Kft.

17-2
17-3 | 17-4 | 18-3
21-2

0 50 100 200 300 400 500 méter

KÉSZÜLT AZ ÁLLAMI ALAPADATBÁZIS FELHASZNÁLÁSÁVAL. ADATSZOLGÁLTATÁS SORSZÁMA: 45.

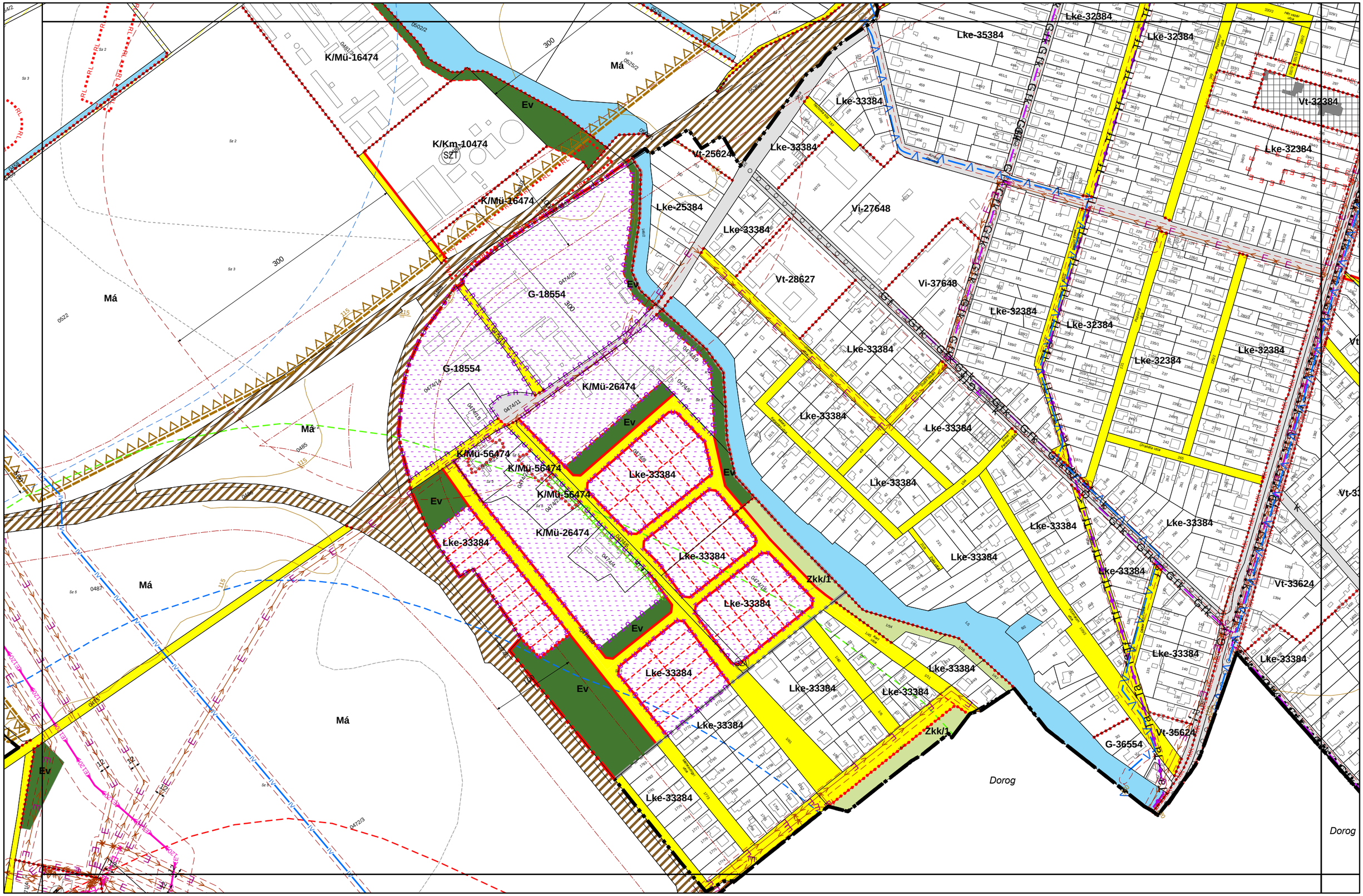

1.3. melléklet a 20/2019. (XI. 26.) önkormányzati rendelethez

ESZTERGOM VÁROS BELTERÜLETI SZABÁLYOZÁSI TERVE M = 1:4000

Városépítési Kft.

KÉSZÜLT AZ ÁLLAMI ALAPADATBÁZIS FELHASZNÁLÁSÁVAL. ADATSZOLGÁLTATÁS SORSZÁMA: 45, 1560.

0 50 100 200 300 400 500 méter

13-3
17-2 **18-1**
18-3

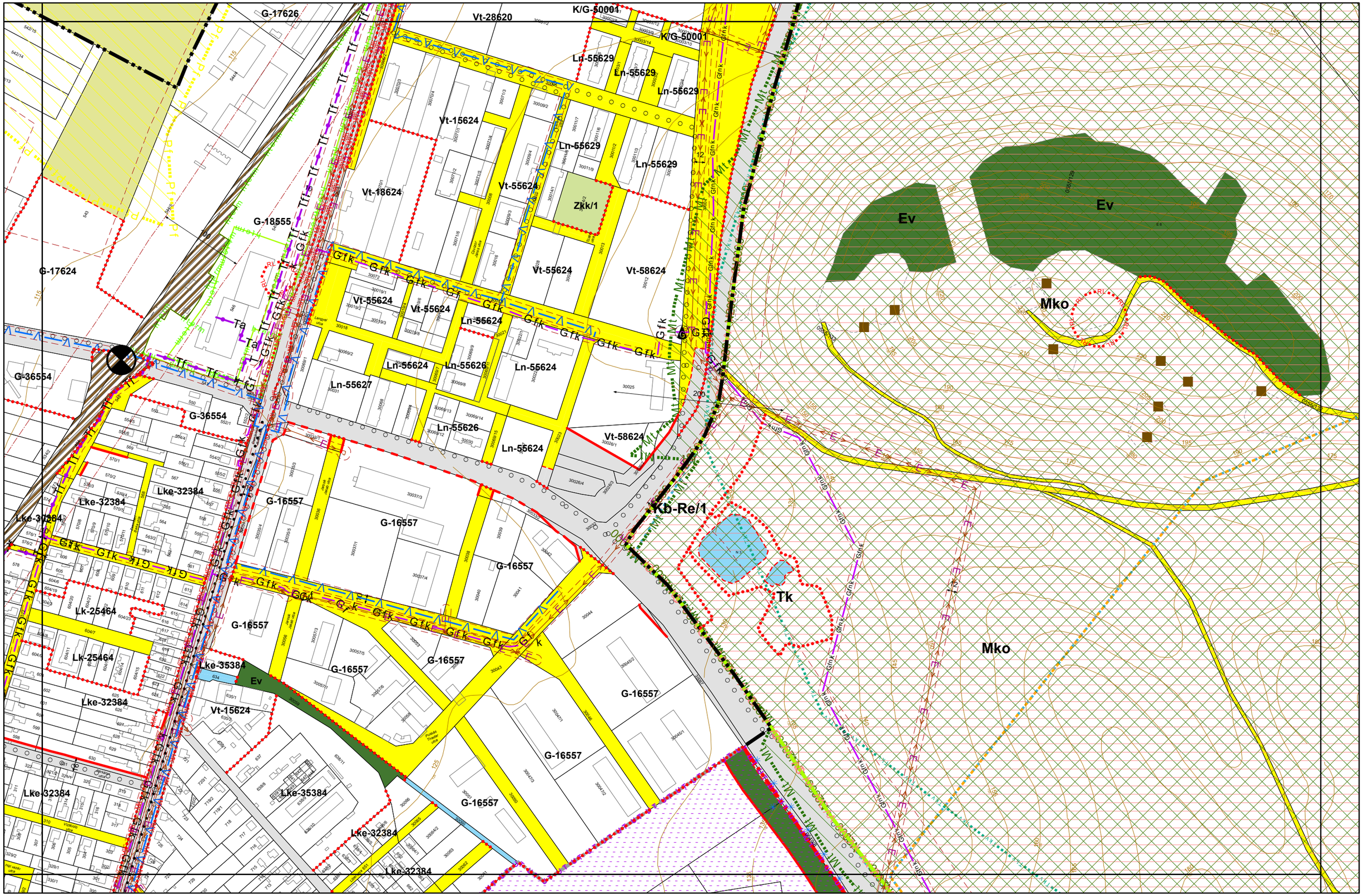

ESZTERGOM VÁROS BELTERÜLETI SZABÁLYOZÁSI TERVE M = 1:4000

Városépítési Kft.

KÉSZÜLT AZ ÁLLAMI ALAPADATBÁZIS FELHASZNÁLÁSÁVAL. ADATSZOLGÁLTATÁS SORSZÁMA: 45, 1560.

0 50 100 200 300 400 500 méter

18-1
17-4 | 18-3
22-1

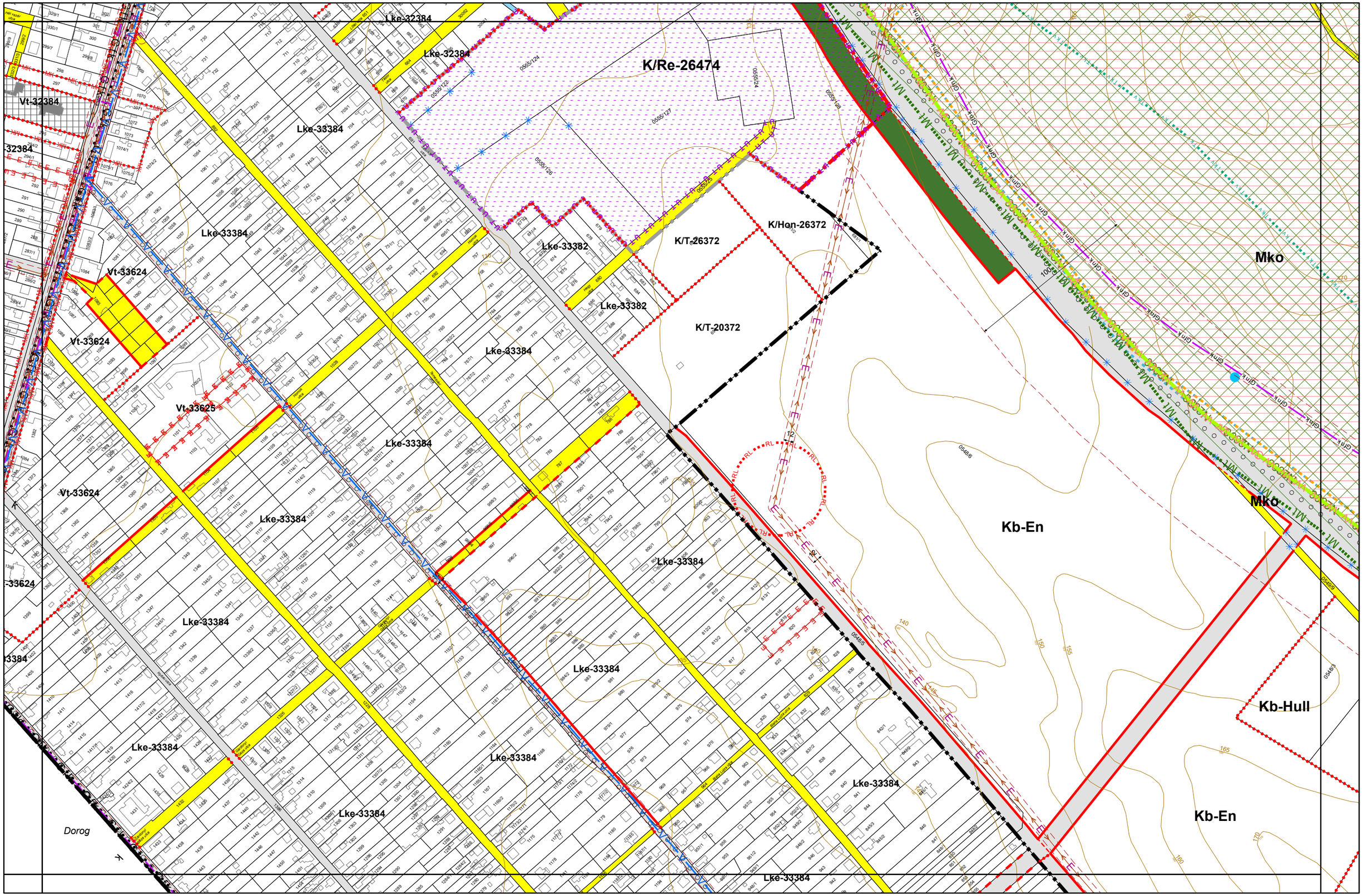

ESZTERGOM VÁROS BELTERÜLETI SZABÁLYOZÁSI TERVE M = 1:4000

17-4
21-1 **21-2** 22-1
21-4

0 50 100 200 300 400 500 méter

KÉSZÜLT AZ ÁLLAMI ALAPADATBÁZIS FELHASZNÁLÁSÁVAL. ADATSZOLGÁLTATÁS SORSZÁMA: 45.

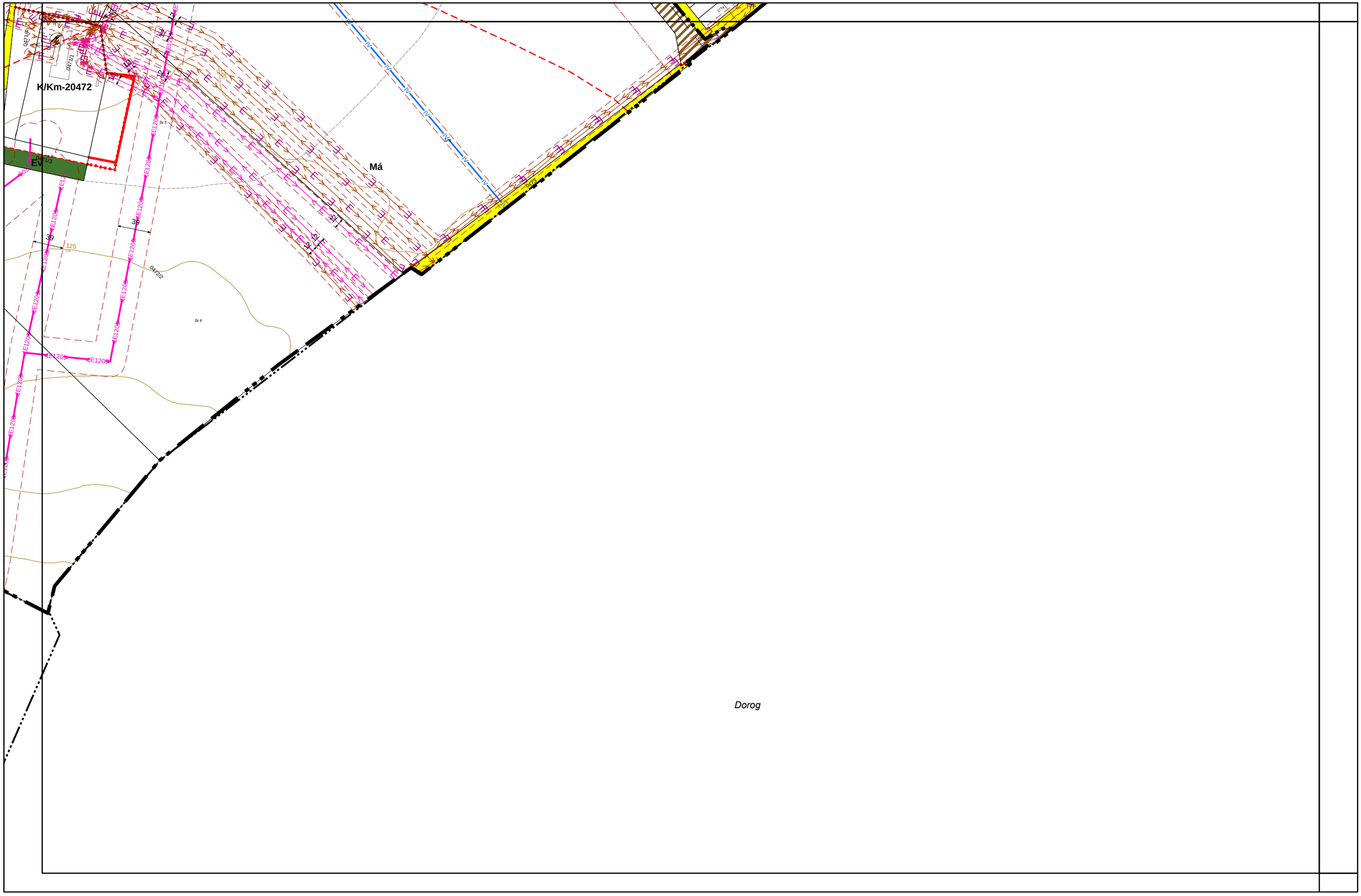

1.3. melléklet a 20/2019. (XI. 26.) önkormányzati rendelethez

ESZTERGOM VÁROS BELTERÜLETI SZABÁLYOZÁSI TERVE M = 1:4000

Városépítési Kft.

KÉSZÜLT AZ ÁLLAMI ALAPADATBÁZIS FELHASZNÁLÁSÁVAL. ADATSZOLGÁLTATÁS SORSZÁMA: 45, 1560.

0 50 100 200 300 400 500 méter

18-3
21-2 22-1
22-3

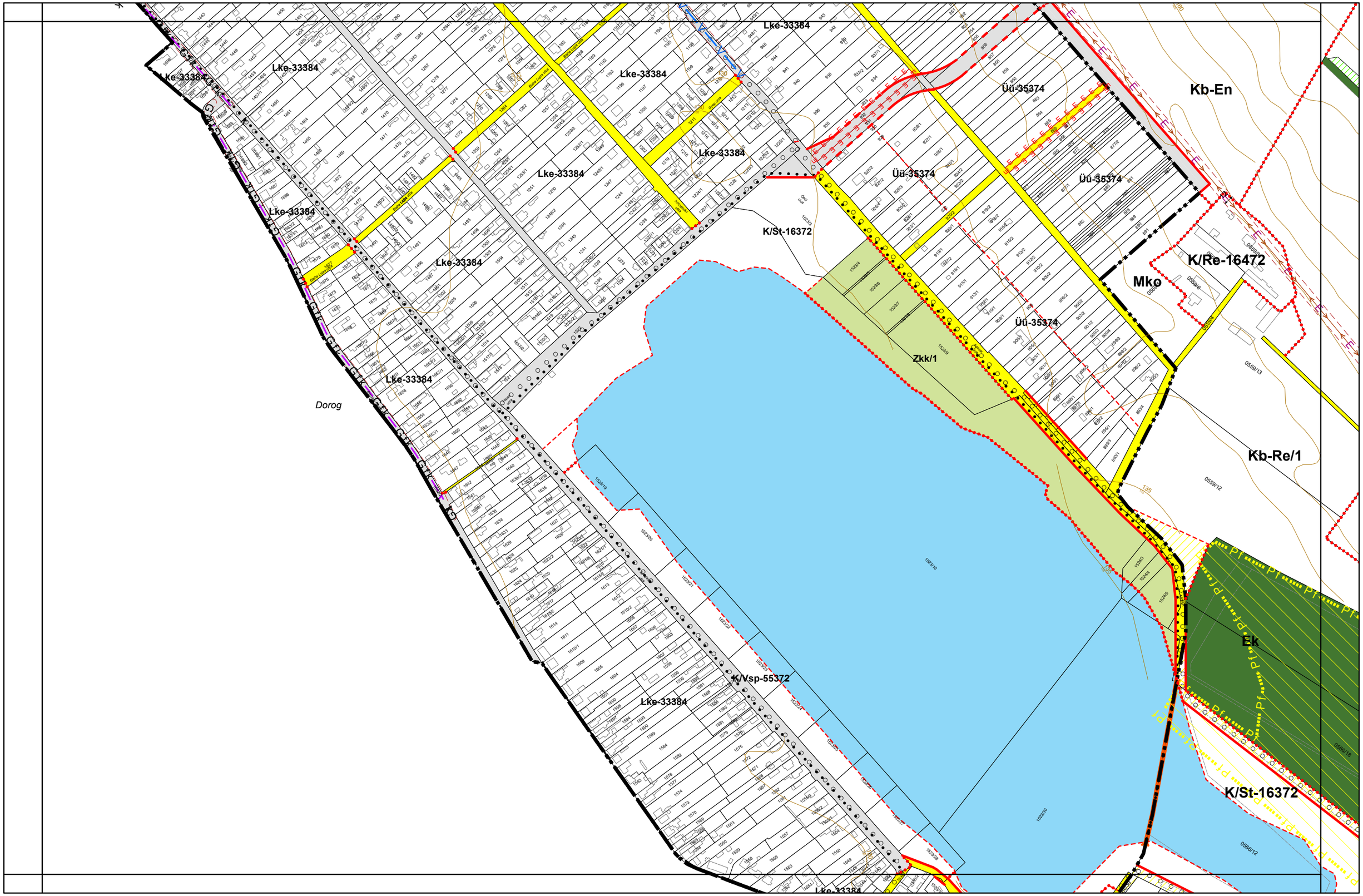

ESZTERGOM VÁROS BELTERÜLETI SZABÁLYOZÁSI TERVE M = 1:4000

22-1

21-4 | 22-3 | 22-4

0 50 100 200 300 400 500 méter

KÉSZÜLT AZ ÁLLAMI ALAPADATBÁZIS FELHASZNÁLÁSÁVAL. ADATSZOLGÁLTATÁS SORSZÁMA: 45.

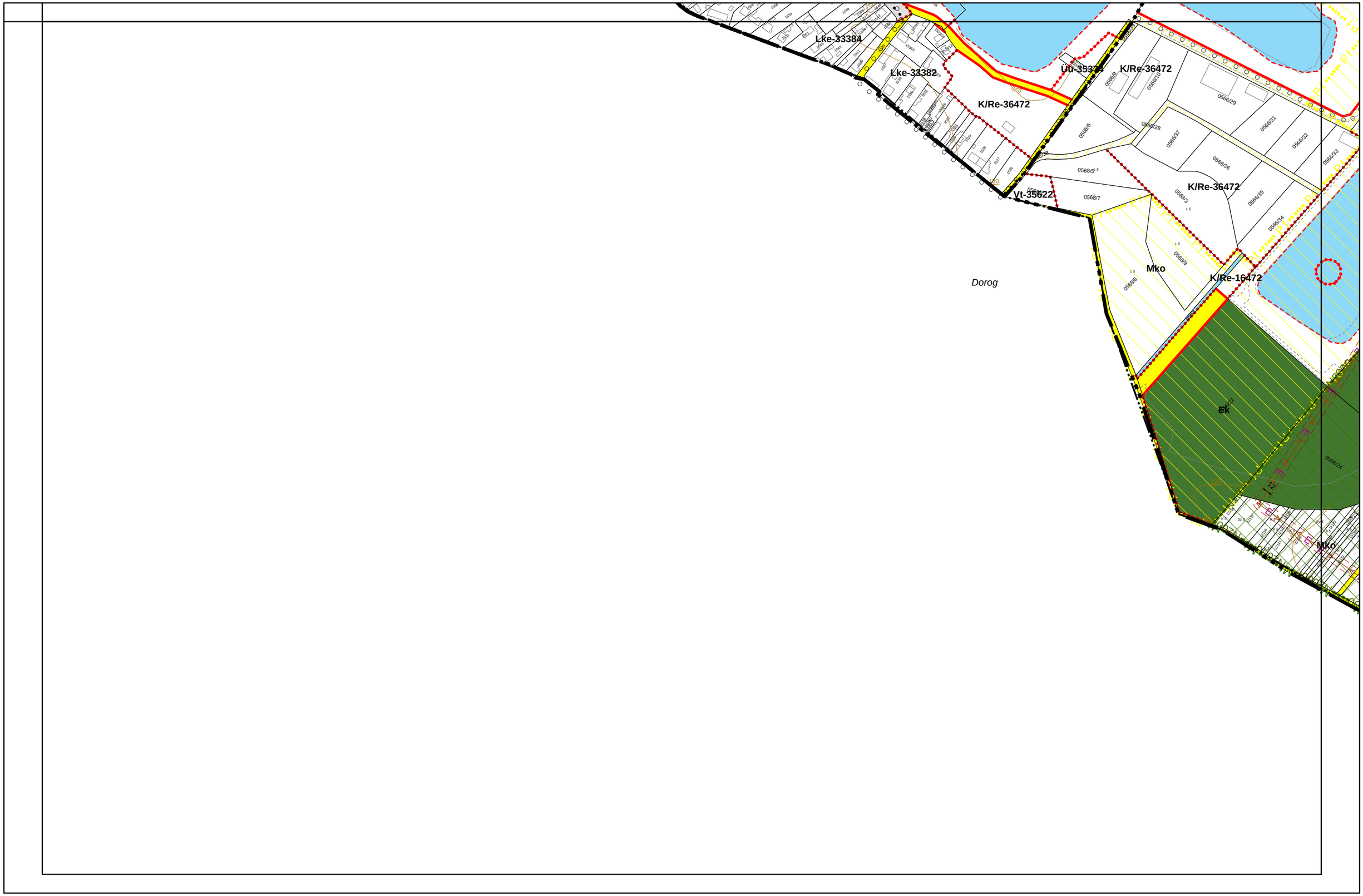

1.3. melléklet a 20/2019. (XI. 26.) önkormányzati rendelethez

ESZTERGOM VÁROS BELTERÜLETI SZABÁLYOZÁSI TERVE M = 1:4000

Városépítési Kft.

20-4
24-1 | 24-2 | 25-1
24-4

0 50 100 200 300 400 500 méter

KÉSZÜLT AZ ÁLLAMI ALAPADATBÁZIS FELHASZNÁLÁSÁVAL. ADATSZOLGÁLTATÁS SORSZÁMA: 45.

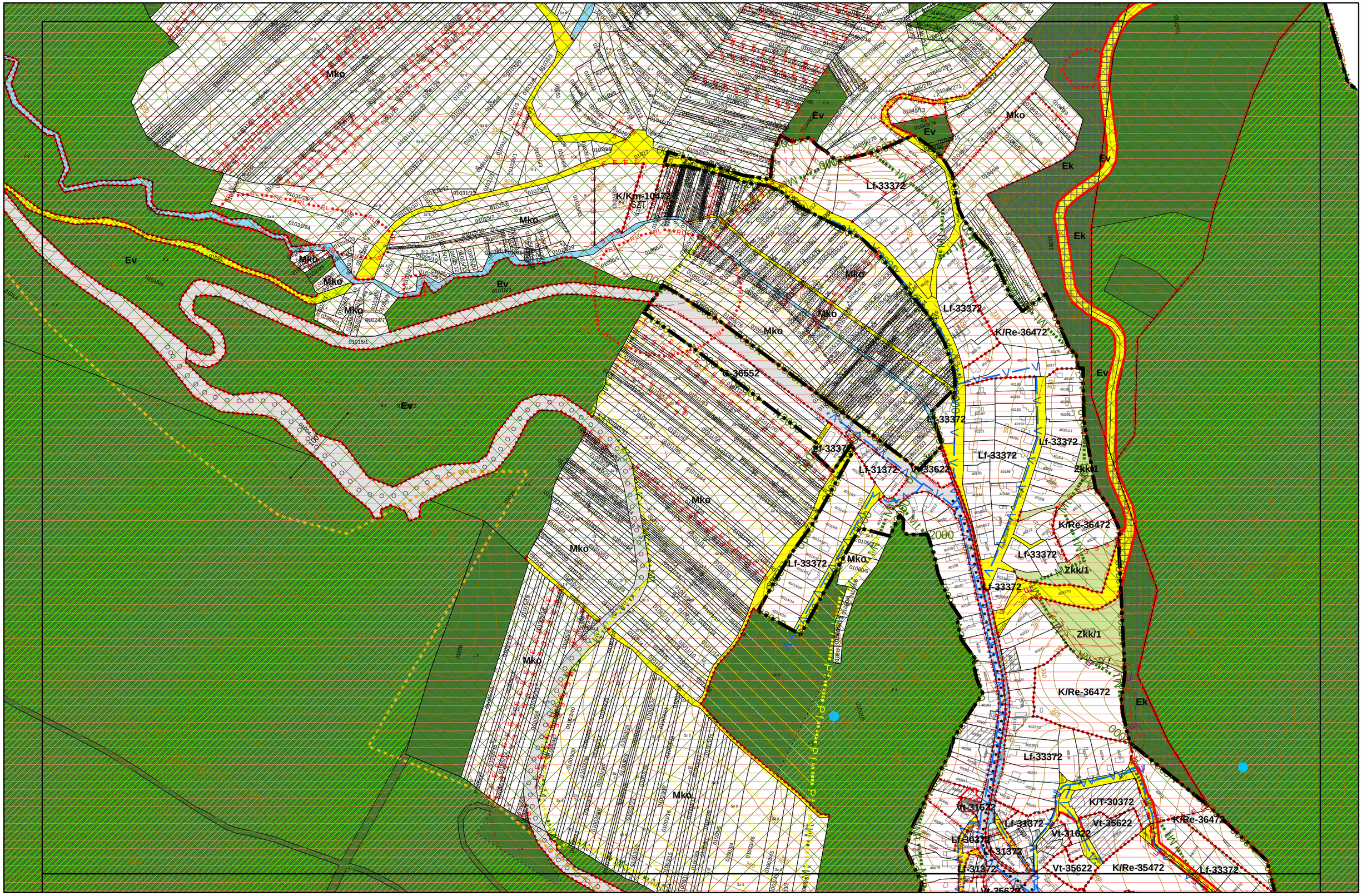

1.3. melléklet a 20/2019. (XI. 26.) önkormányzati rendelethez

ESZTERGOM VÁROS BELTERÜLETI SZABÁLYOZÁSI TERVE M = 1:4000

Városépítési Kft.

24-2
24-3 | 24-4 | 25-3
26-2

0 50 100 200 300 400 500 méter

KÉSZÜLT AZ ÁLLAMI ALAPADATBÁZIS FELHASZNÁLÁSÁVAL. ADATSZOLGÁLTATÁS SORSZÁMA: 45.

1.3. melléklet a 20/2019. (XI. 26.) önkormányzati rendelethez

ESZTERGOM VÁROS TELEPÜLÉSRENDEZÉSI ESZKÖZEI - SZABÁLYOZÁSI TERVLAP M = 1:8000

01 02 04

KÉSZÜLT AZ ÁLLAMI ALAPADATOK FELHASZNÁLÁSÁVAL. ADATSZOLGÁLTATÁS SORSZÁMA: 45.

0 50 100 200 300 400 500 méter

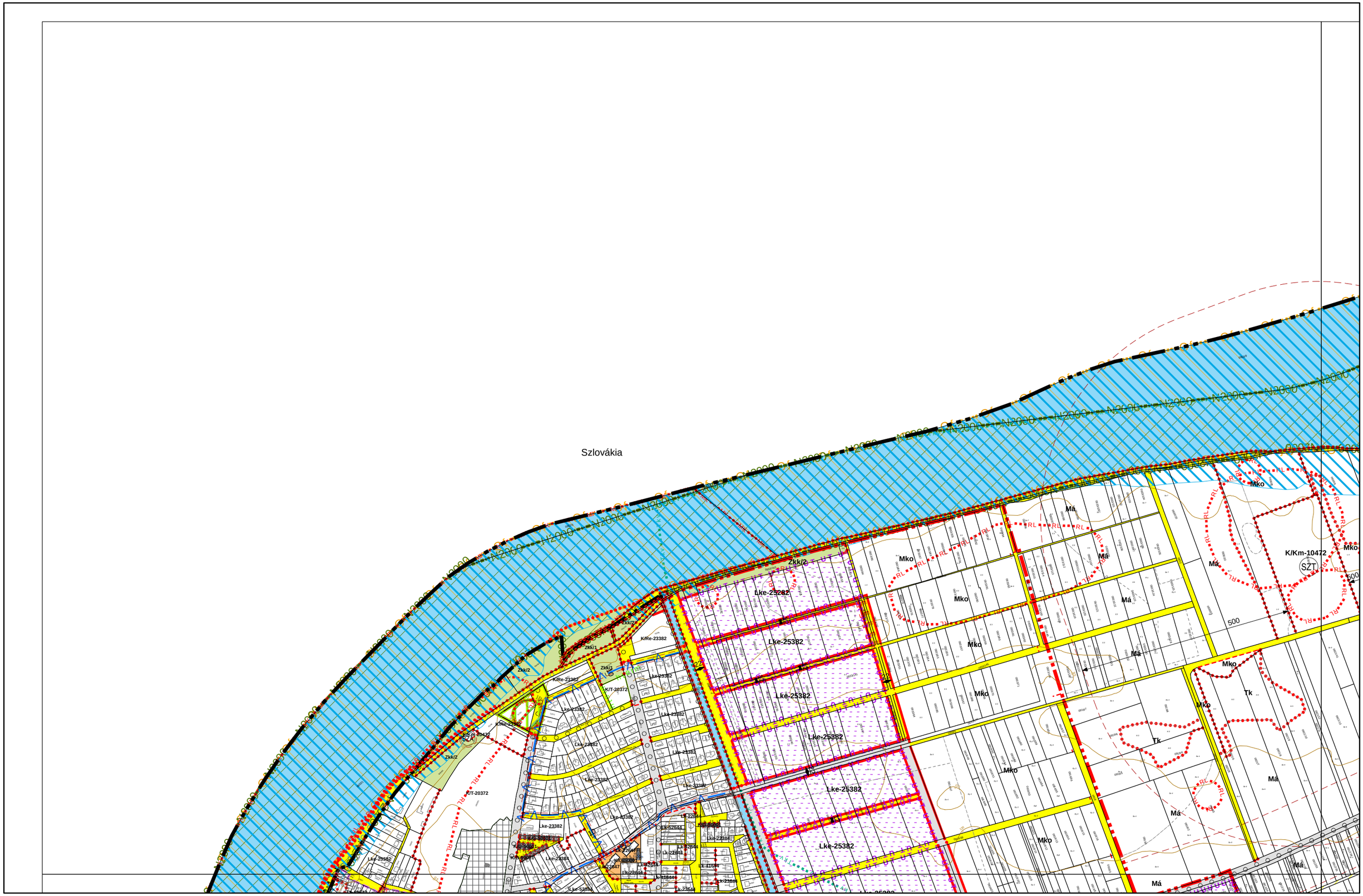

1.4. melléklet a 20/2019. (XI. 26.) önkormányzati rendelethez

ESZTERGOM VÁROS TELEPÜLÉSRENDEZÉSI ESZKÖZEI - SZABÁLYOZÁSI TERVLAP M = 1:8000

KÉSZÜLT AZ ÁLLAMI ALAPADATOK FELHASZNÁLÁSÁVAL. ADATSZOLGÁLTATÁS SORSZÁMA: 45.

0 50 100 200 300 400 500 méter

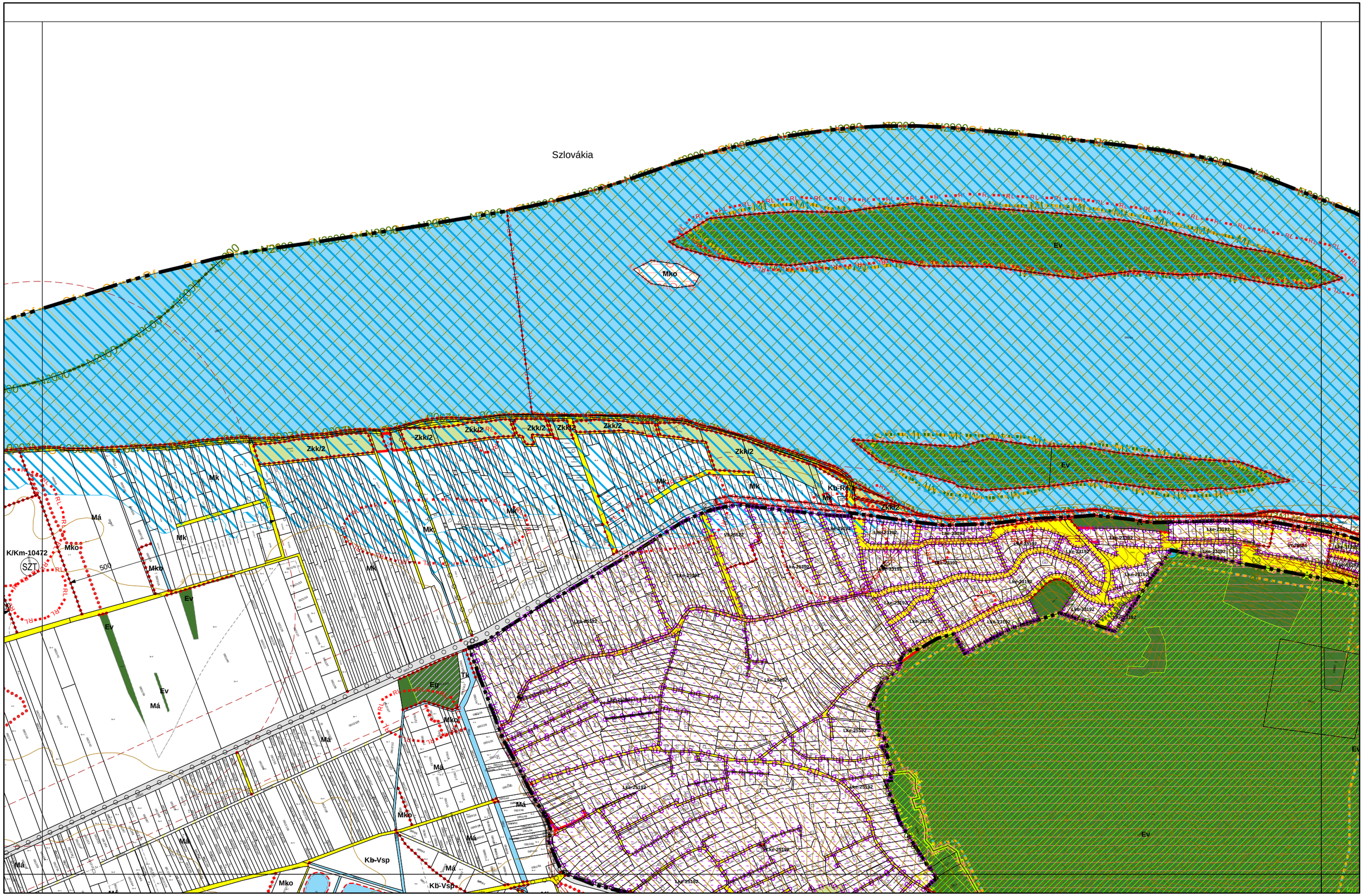

ESZTERGOM VÁROS TELEPÜLÉSRENDEZÉSI ESZKÖZEI - SZABÁLYOZÁSI TERVLAP M = 1:8000

KÉSZÜLT AZ ÁLLAMI ALAPADATOK FELHASZNÁLÁSÁVAL. ADATSZOLGÁLTATÁS SORSZÁMA: 45.

0 50 100 200 300 400 500 méter

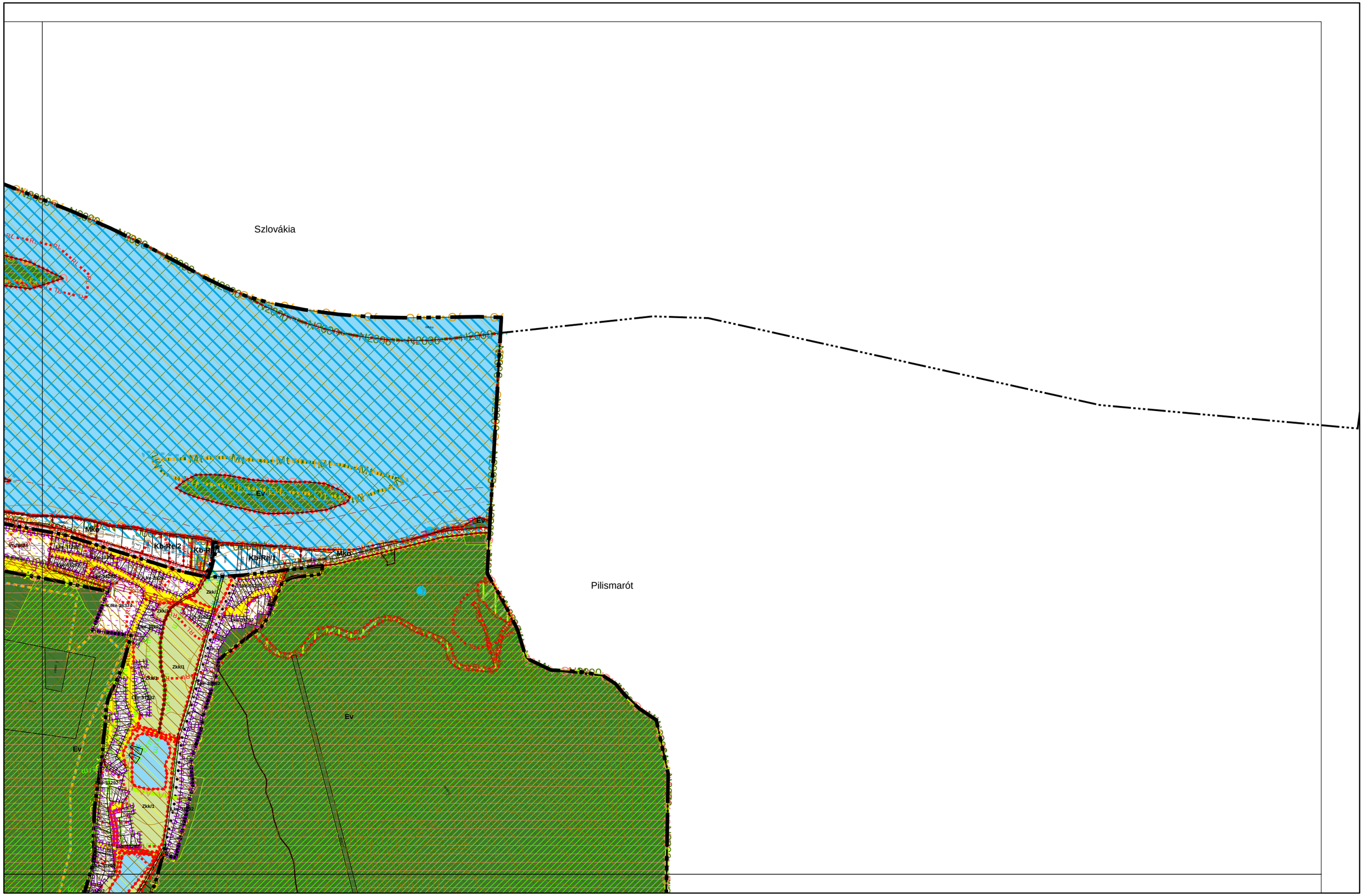

ESZTERGOM VÁROS TELEPÜLÉSRENDEZÉSI ESZKÖZEI - SZABÁLYOZÁSI TERVLAP M = 1:8000

Városépítési Kft.

01 04 05 08

0 50 100 200 300 400 500 méter

KÉSZÜLT AZ ÁLLAMI ALAPADATOK FELHASZNÁLÁSÁVAL. ADATSZOLGÁLTATÁS SORSZÁMA: 45., 1700.

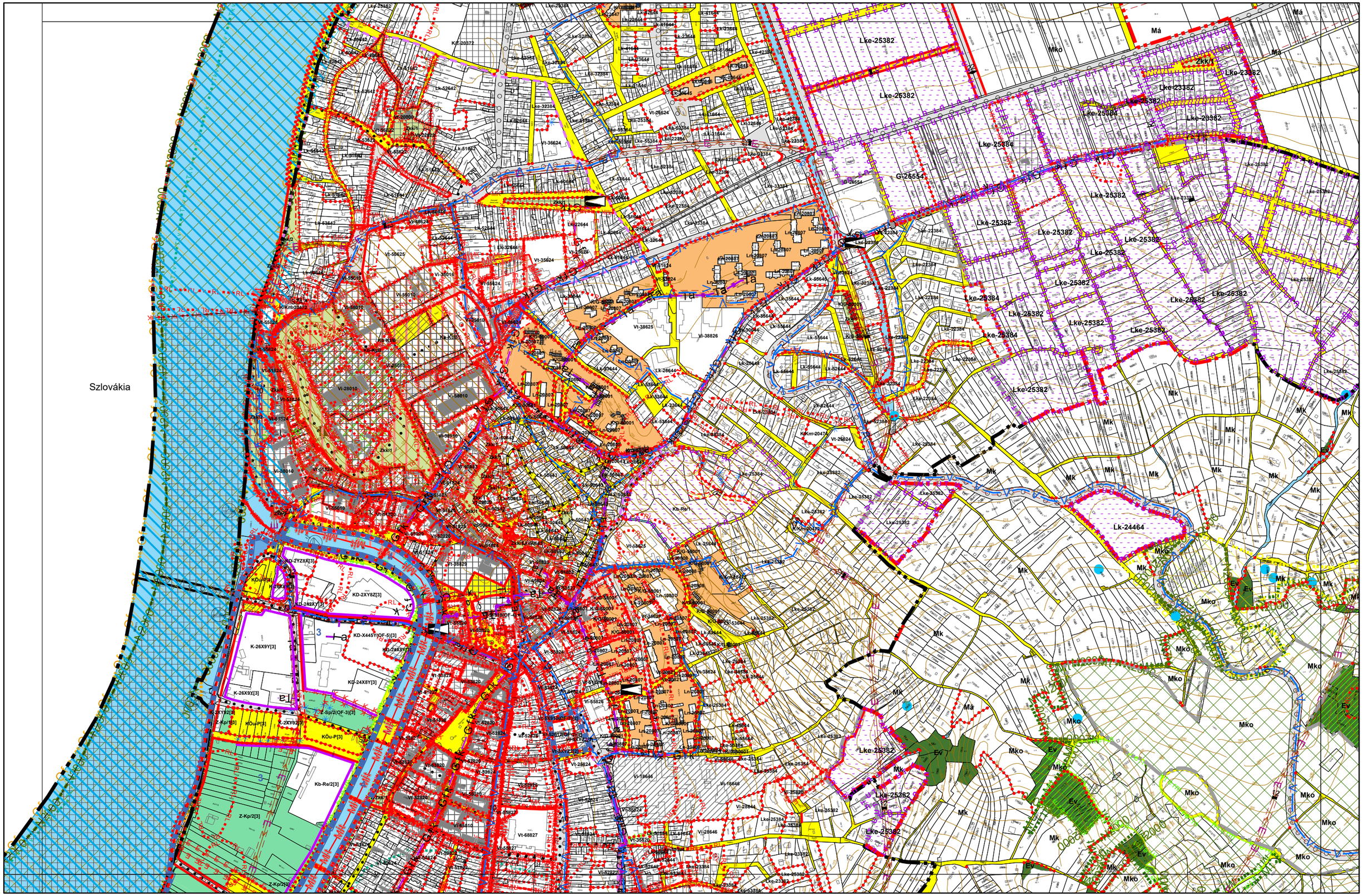

ESZTERGOM VÁROS TELEPÜLÉSRENDEZÉSI ESZKÖZEI - SZABÁLYOZÁSI TERVLAP M = 1:8000

Városépítési Kft.

02
04 05 06
09

0 50 100 200 300 400 500 méter

KÉSZÜLT AZ ÁLLAMI ALAPADATOK FELHASZNÁLÁSÁVAL. ADATSZOLGÁLTATÁS SORSZÁMA: 45.

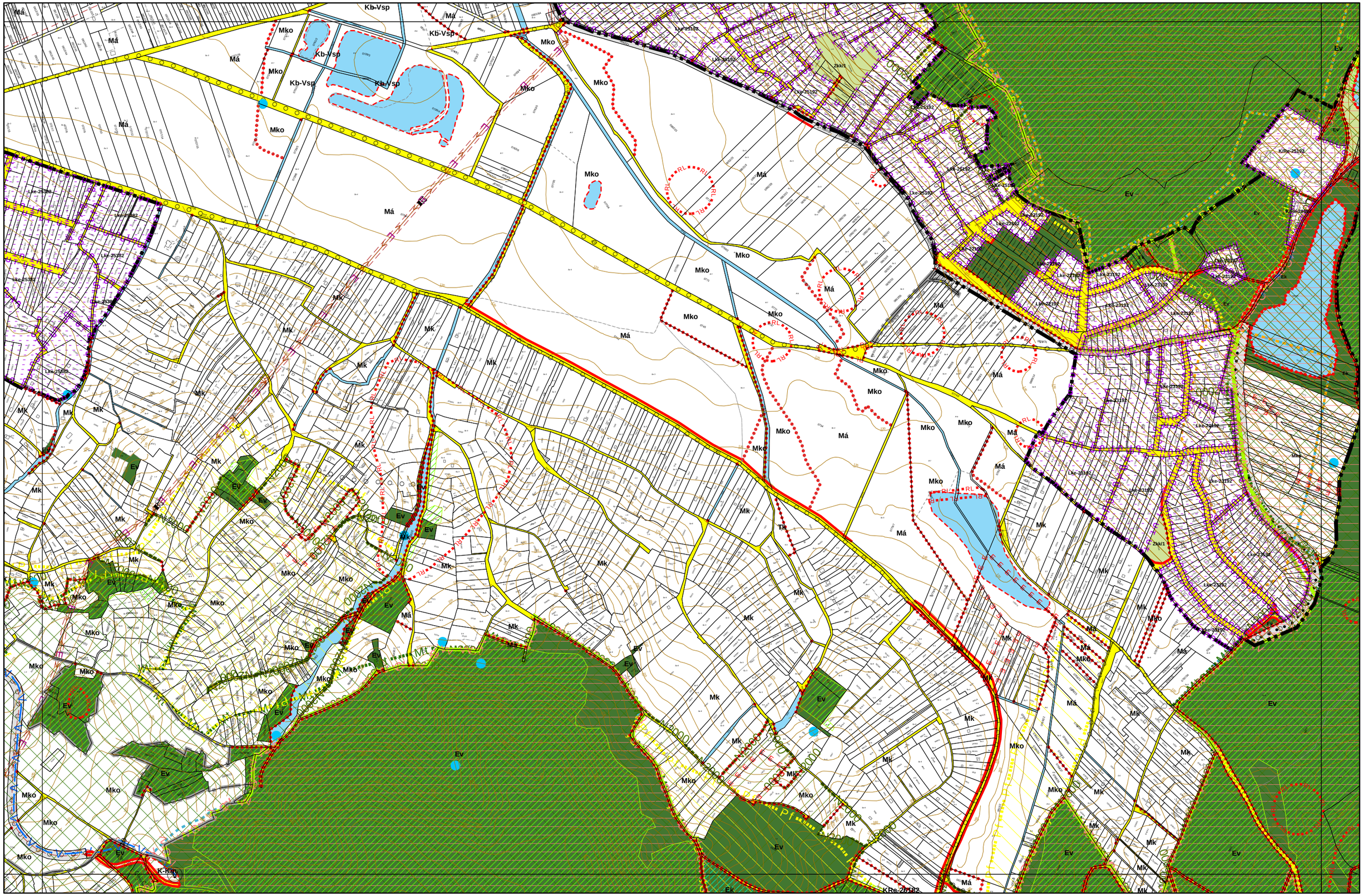

1.4. melléklet a 20/2019. (XI. 26.) önkormányzati rendelethez

ESZTERGOM VÁROS TELEPÜLÉSRENDEZÉSI ESZKÖZEI - SZABÁLYOZÁSI TERVLAP M = 1:8000

KÉSZÜLT AZ ÁLLAMI ALAPADATOK FELHASZNÁLÁSÁVAL. ADATSZOLGÁLTATÁS SORSZÁMA: 45.

0 50 100 200 300 400 500 méter

03
05 06
10

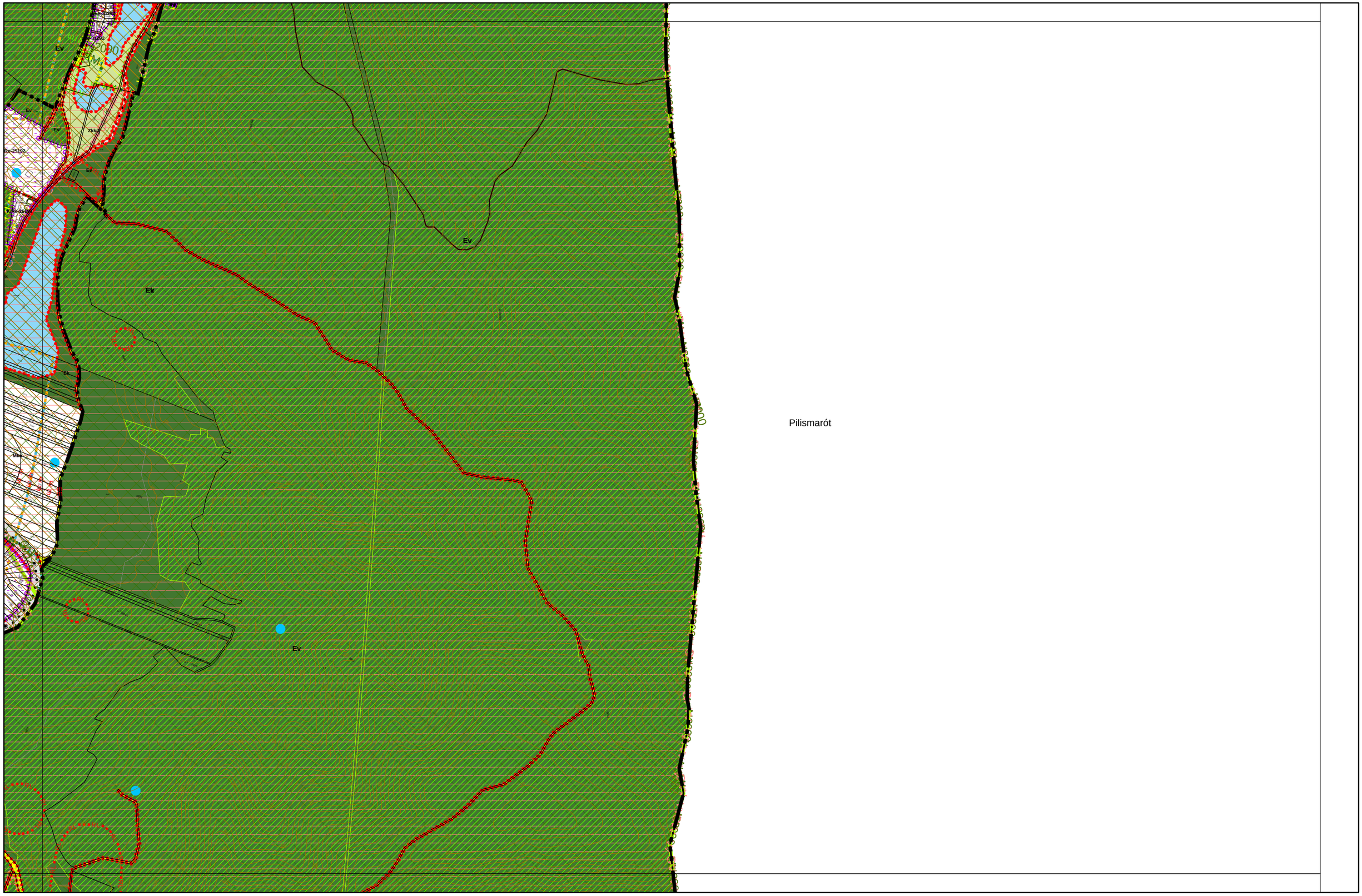

1.4. melléklet a 20/2019. (XI. 26.) önkormányzati rendelethez

ESZTERGOM VÁROS TELEPÜLÉSRENDEZÉSI ESZKÖZEI - SZABÁLYOZÁSI TERVLAP M = 1:8000

KÉSZÜLT AZ ÁLLAMI ALAPADATOK FELHASZNÁLÁSÁVAL. ADATSZOLGÁLTATÁS SORSZÁMA: 45.

0 50 100 200 300 400 500 méter

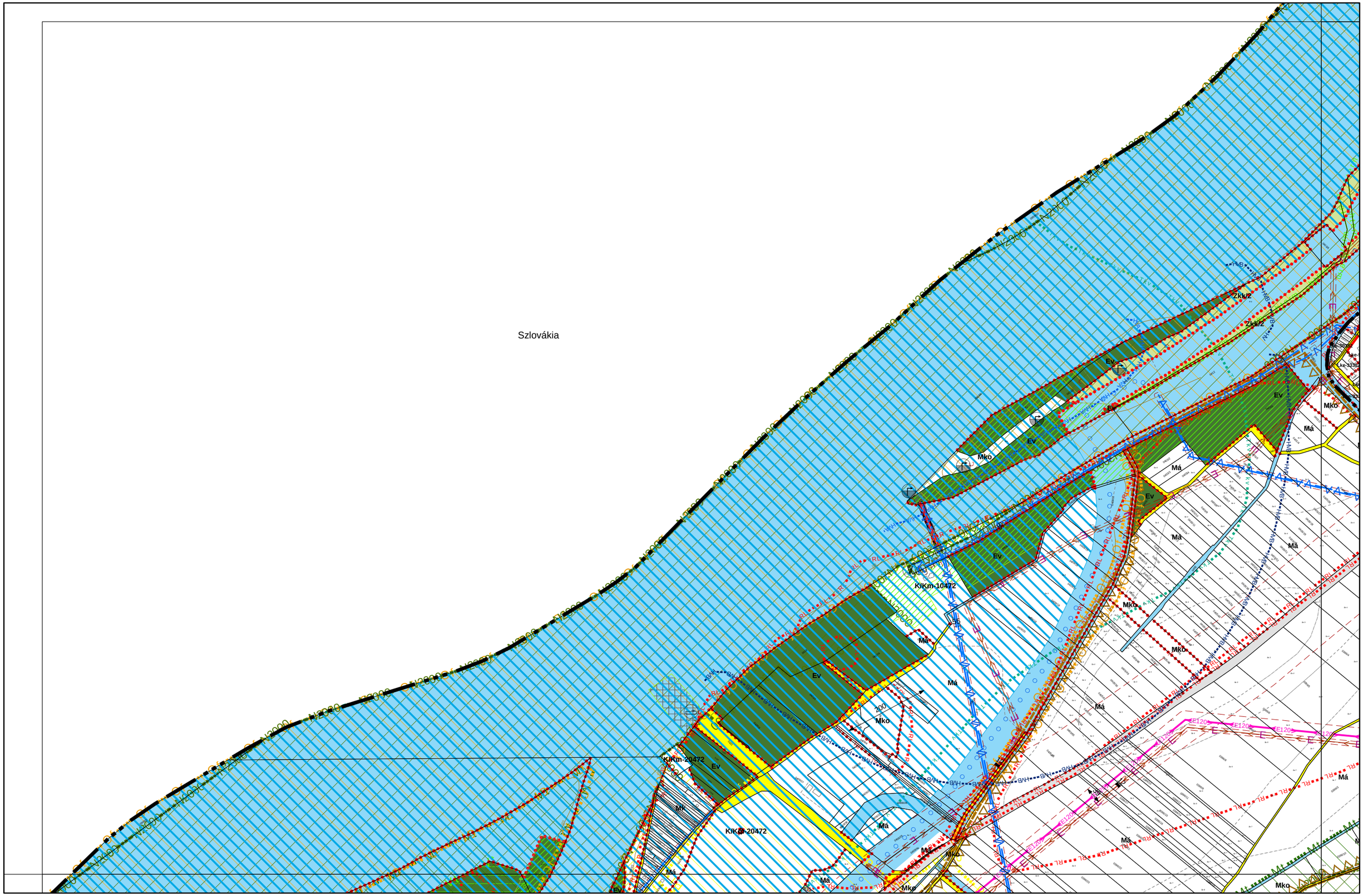

ESZTERGOM VÁROS KÜLTERÜLETI SZABÁLYOZÁSI TERVE M = 1:8000

Városépítési Kft.

KÉSZÜLT AZ ÁLLAMI ALAPADATBÁZIS FELHASZNÁLÁSÁVAL. ADATSZOLGÁLTATÁS SORSZÁMA: 45, 1560, 1700, 2219

0 50 100 200 300 400 500 méter

04 / 07 **08** 09 / 13

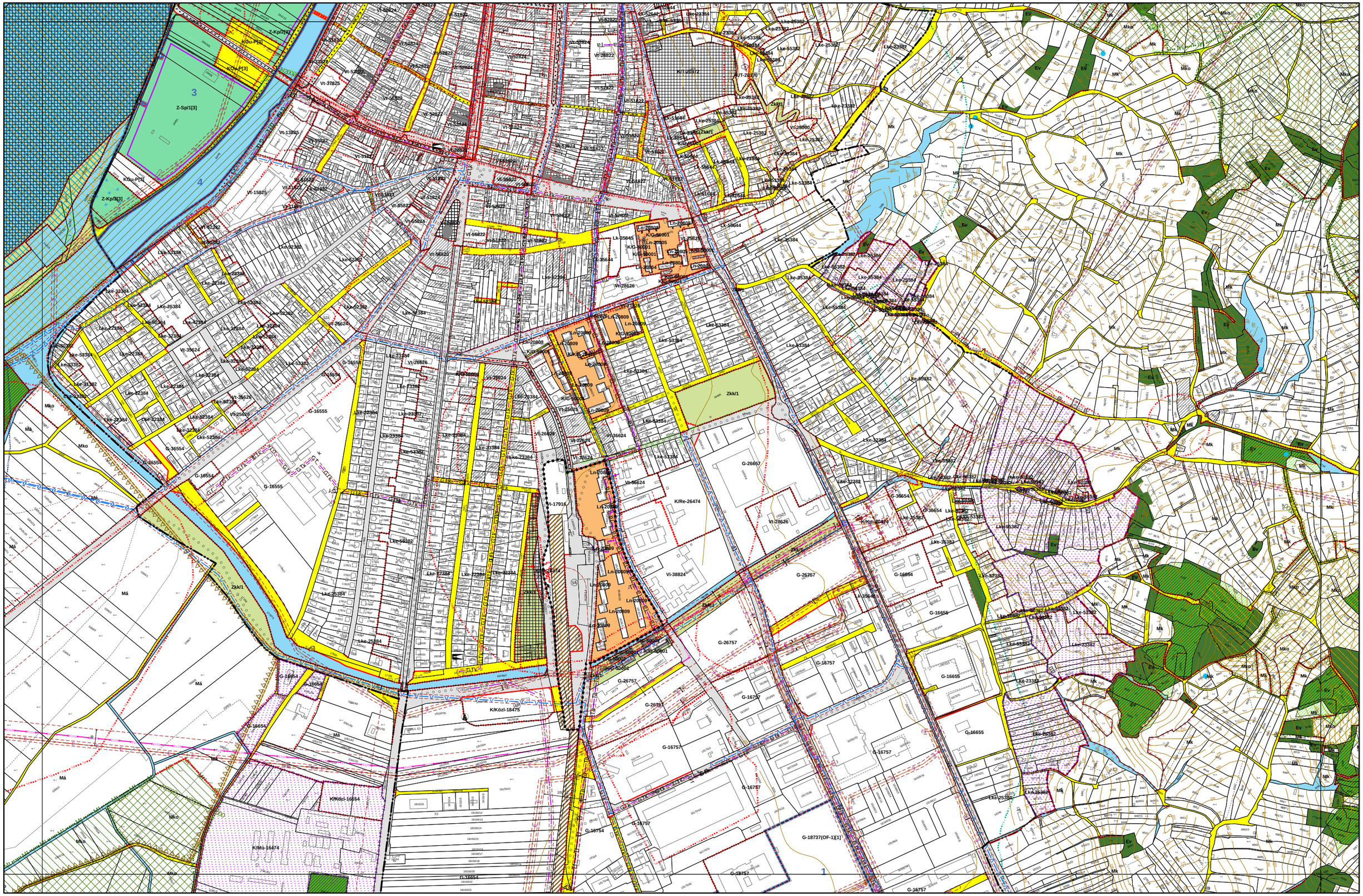

1.4. melléklet a 20/2019. (XI. 26.) önkormányzati rendelethez

3/2021. (I. 11.), 6/2021. (II. 03.), 7/2022. (III. 24.) önkormányzati rendelettel módosított tervlap

ESZTERGOM VÁROS TELEPÜLÉSRENDEZÉSI ESZKÖZEI - SZABÁLYOZÁSI TERVLAP M = 1:8000

05
08 09 10
14

KÉSZÜLT AZ ÁLLAMI ALAPADATOK FELHASZNÁLÁSÁVAL. ADATSZOLGÁLTATÁS SORSZÁMA: 45.

0 50 100 200 300 400 500 méter

1.4. melléklet a 20/2019. (XI. 26.) önkormányzati rendelethez

ESZTERGOM VÁROS TELEPÜLÉSRENDEZÉSI ESZKÖZEI - SZABÁLYOZÁSI TERVLAP M = 1:8000

06
09 10
15

KÉSZÜLT AZ ÁLLAMI ALAPADATOK FELHASZNÁLÁSÁVAL. ADATSZOLGÁLTATÁS SORSZÁMA: 45.

0 50 100 200 300 400 500 méter

1.4. melléklet a 20/2019. (XI. 26.) önkormányzati rendelethez

ESZTERGOM VÁROS TELEPÜLÉSRENDEZÉSI ESZKÖZEI - SZABÁLYOZÁSI TERVLAP M = 1:8000

KÉSZÜLT AZ ÁLLAMI ALAPADATOK FELHASZNÁLÁSÁVAL. ADATSZOLGÁLTATÁS SORSZÁMA: 45.

0 50 100 200 300 400 500 méter

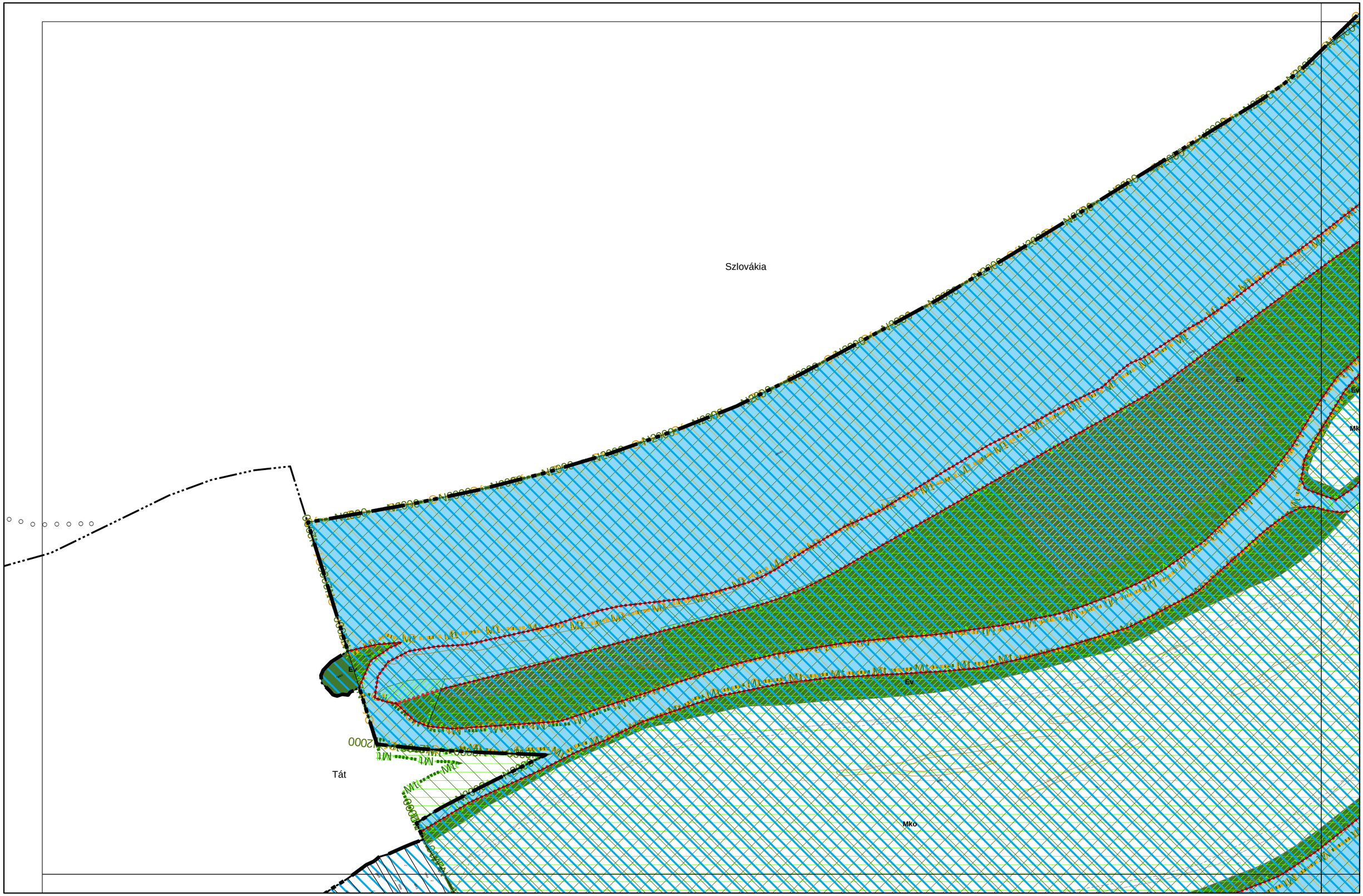

ESZTERGOM VÁROS TELEPÜLÉSRENDEZÉSI ESZKÖZEI - SZABÁLYOZÁSI TERVLAP M = 1:8000

07
11 12 13
17

0 50 100 200 300 400 500 méter

KÉSZÜLT AZ ÁLLAMI ALAPADATOK FELHASZNÁLÁSÁVAL. ADATSZOLGÁLTATÁS SORSZÁMA: 45.

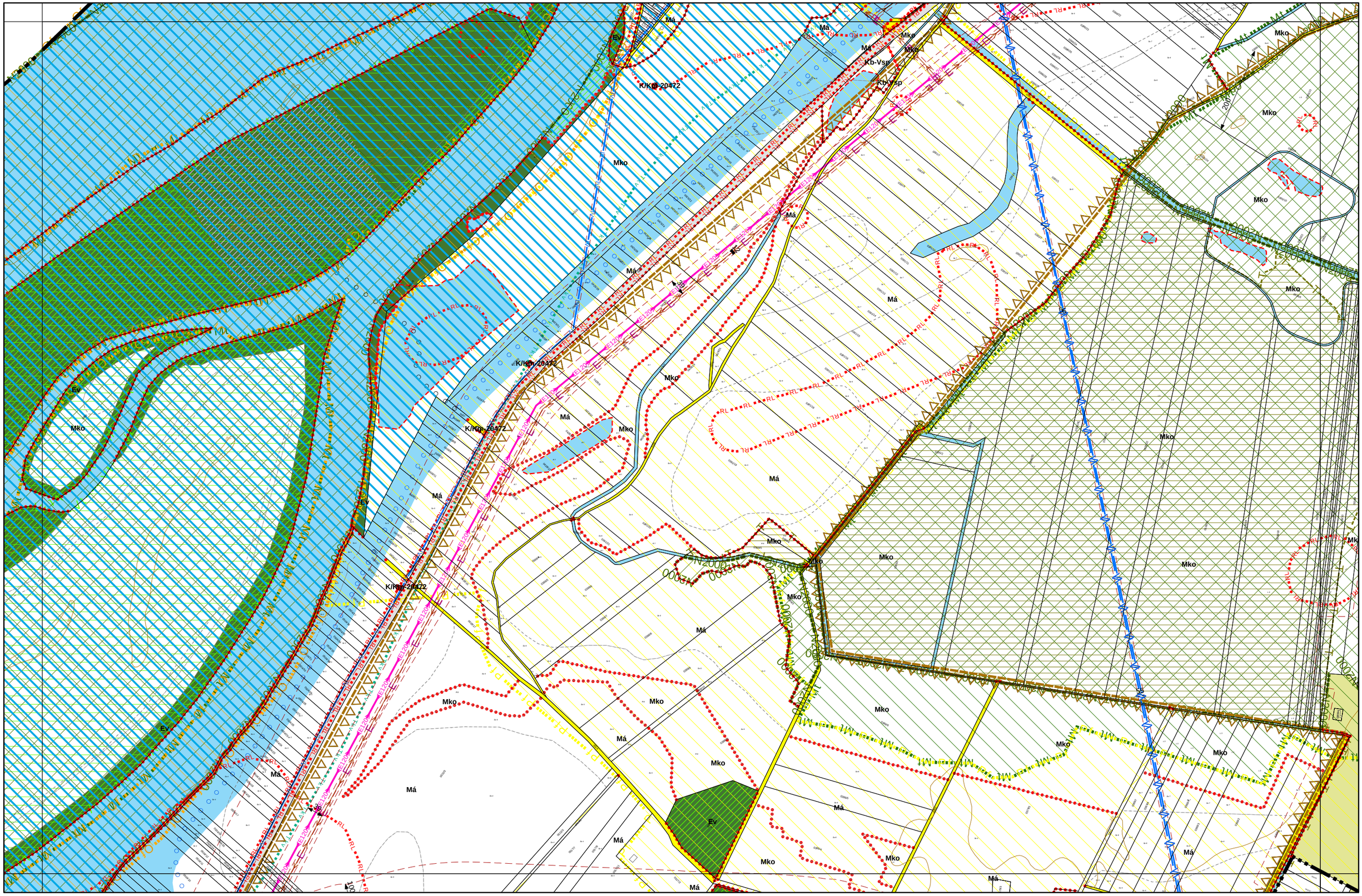

ESZTERGOM VÁROS TELEPÜLÉSRENDEZÉSI ESZKÖZEI - SZABÁLYOZÁSI TERVLAP M = 1:8000

Városépítési Kft.

08 / 12 / 13 / 14 / 18

0 50 100 200 300 400 500 méter

KÉSZÜLT AZ ÁLLAMI ALAPADATOK FELHASZNÁLÁSÁVAL. ADATSZOLGÁLTATÁS SORSZÁMA: 45.

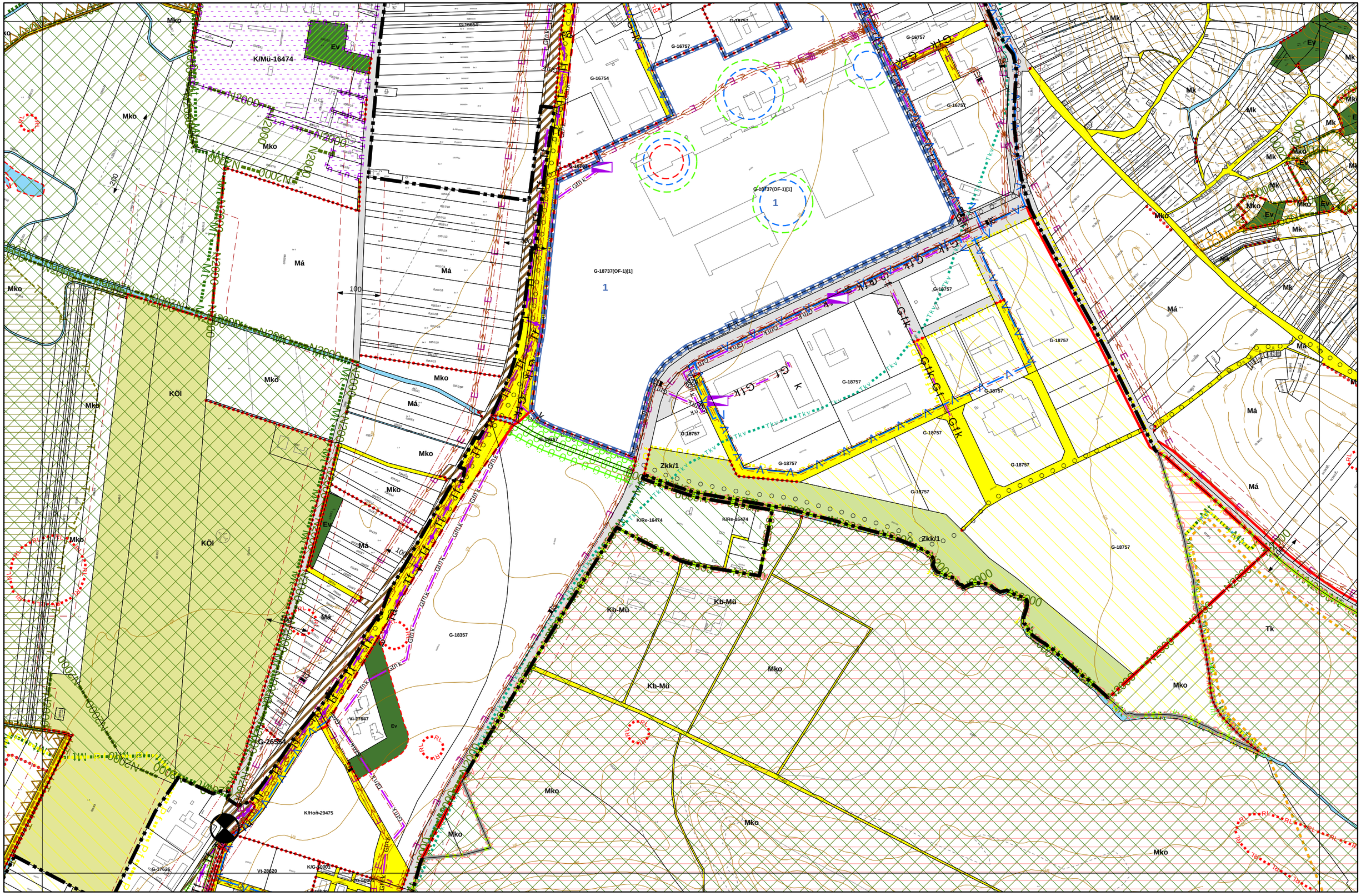

1.4. melléklet a 20/2019. (XI. 26.) önkormányzati rendelethez

ESZTERGOM VÁROS TELEPÜLÉSRENDEZÉSI ESZKÖZEI - SZABÁLYOZÁSI TERVLAP M = 1:8000

Városépítési Kft.

08 / 12 13 14 / 18

0 50 100 200 300 400 500 méter

KÉSZÜLT AZ ÁLLAMI ALAPADATBÁZIS FELHASZNÁLÁSÁVAL. ADATSZOLGÁLTATÁS SORSZÁMA: 45, 1560.

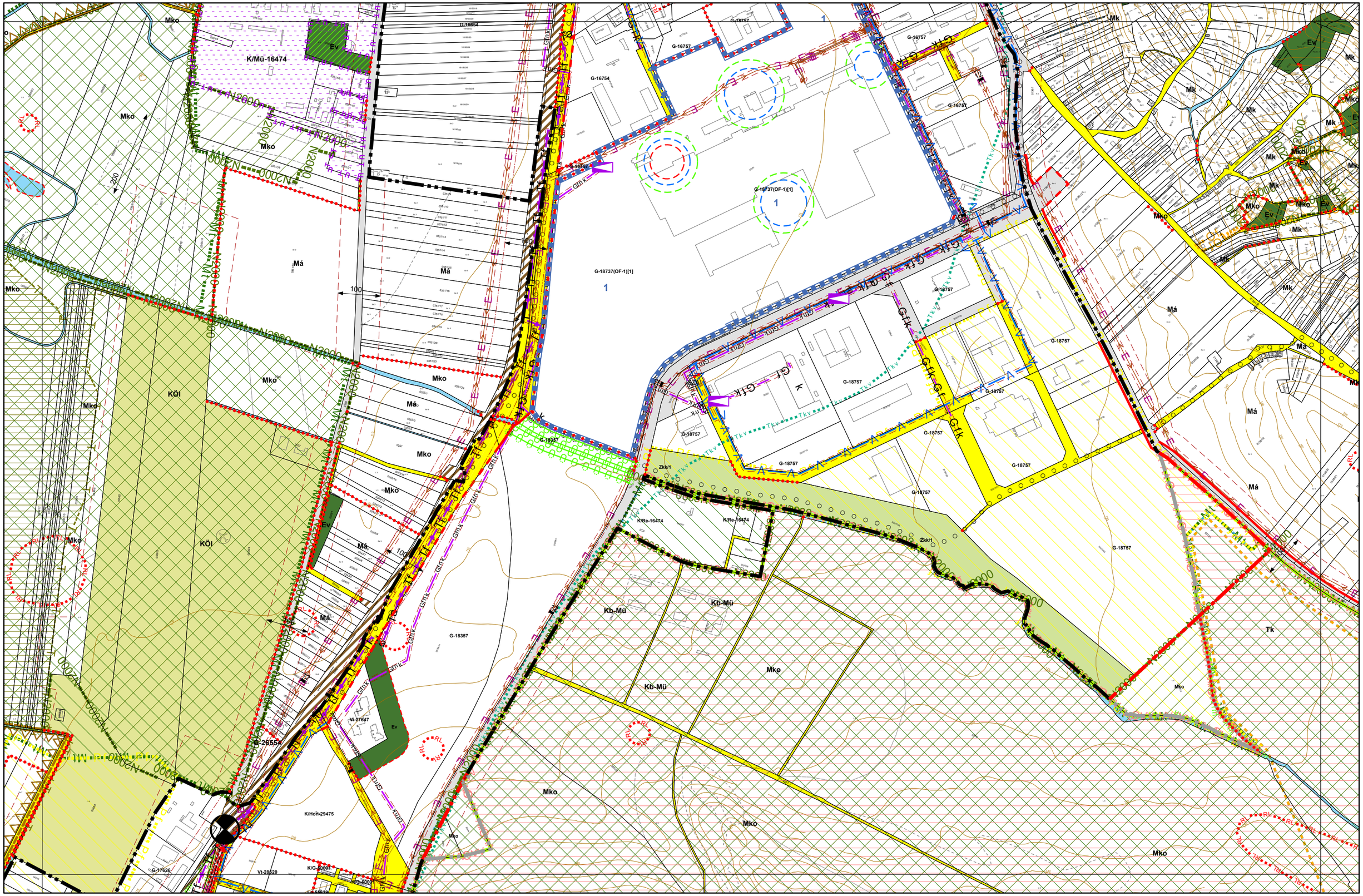

1.4. melléklet a 20/2019. (XI. 26.) önkormányzati rendelethez

6/2021. (II. 3.) önkormányzati rendelettel módosított tervlap

ESZTERGOM VÁROS TELEPÜLÉSRENDEZÉSI ESZKÖZEI - SZABÁLYOZÁSI TERVLAP M = 1:8000

KÉSZÜLT AZ ÁLLAMI ALAPADATOK FELHASZNÁLÁSÁVAL. ADATSZOLGÁLTATÁS SORSZÁMA: 45.

0 50 100 200 300 400 500 méter

09 13 14 15 19

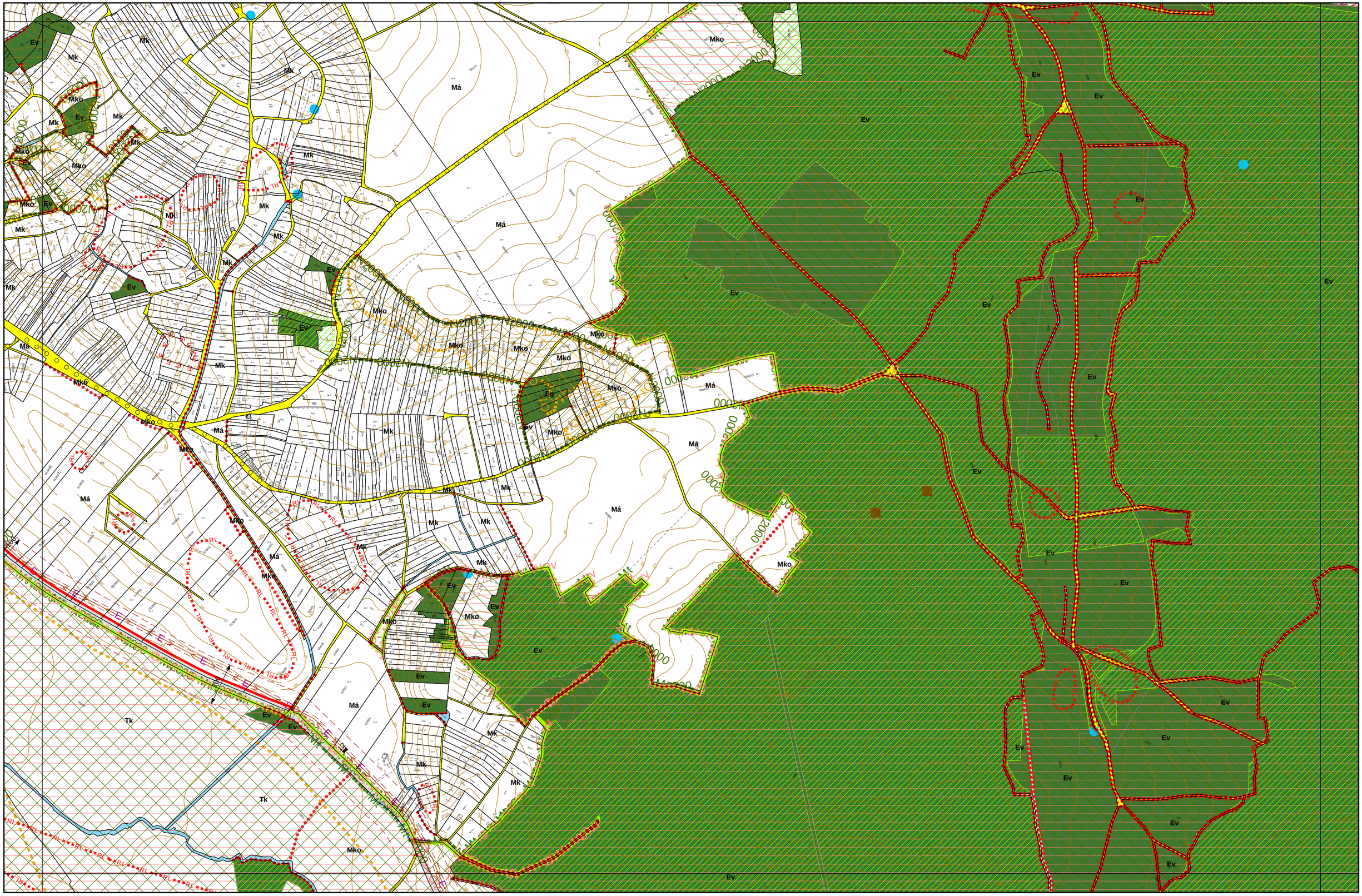

ESZTERGOM VÁROS TELEPÜLÉSRENDEZÉSI ESZKÖZEI - SZABÁLYOZÁSI TERVLAP M = 1:8000

KÉSZÜLT AZ ÁLLAMI ALAPADATOK FELHASZNÁLÁSÁVAL. ADATSZOLGÁLTATÁS SORSZÁMA: 45.

0 50 100 200 300 400 500 méter

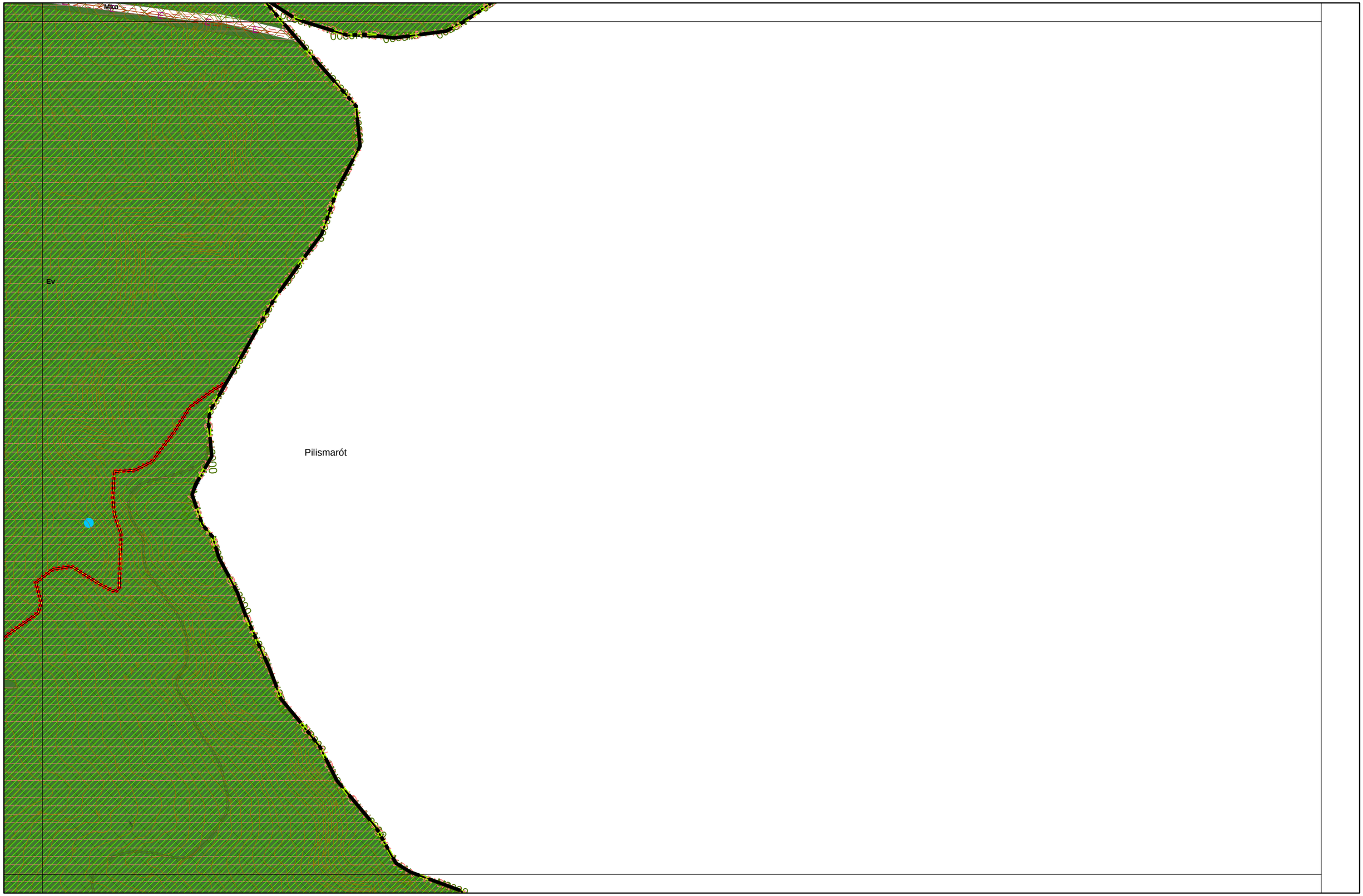

ESZTERGOM VÁROS TELEPÜLÉSRENDEZÉSI ESZKÖZEI - SZABÁLYOZÁSI TERVLAP M = 1:8000

KÉSZÜLT AZ ÁLLAMI ALAPADATOK FELHASZNÁLÁSÁVAL. ADATSZOLGÁLTATÁS SORSZÁMA: 45.

0 50 100 200 300 400 500 méter

ESZTERGOM VÁROS TELEPÜLÉSRENDEZÉSI ESZKÖZEI - SZABÁLYOZÁSI TERVLAP M = 1:8000

Városépítési Kft.

12 / 16 / 17 / 18 / 21

0 50 100 200 300 400 500 méter

KÉSZÜLT AZ ÁLLAMI ALAPADATOK FELHASZNÁLÁSÁVAL. ADATSZOLGÁLTATÁS SORSZÁMA: 45.

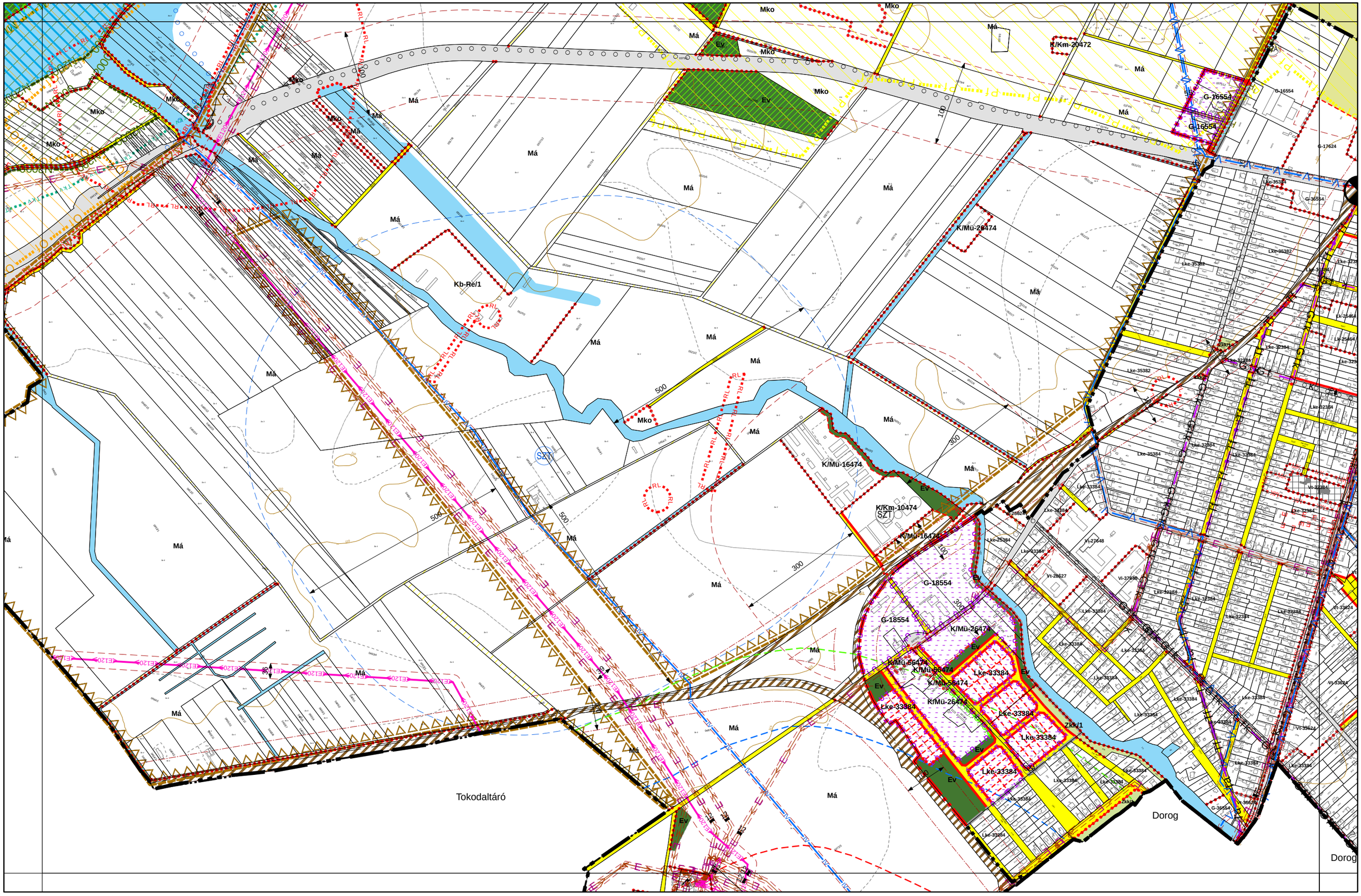

1.4. melléklet a 20/2019. (XI. 26.) önkormányzati rendelethez

ESZTERGOM VÁROS TELEPÜLÉSRENDEZÉSI ESZKÖZEI - SZABÁLYOZÁSI TERVLAP M = 1:8000

13
17 18 19
22

KÉSZÜLT AZ ÁLLAMI ALAPADATOK FELHASZNÁLÁSÁVAL. ADATSZOLGÁLTATÁS SORSZÁMA: 45.

0 50 100 200 300 400 500 méter

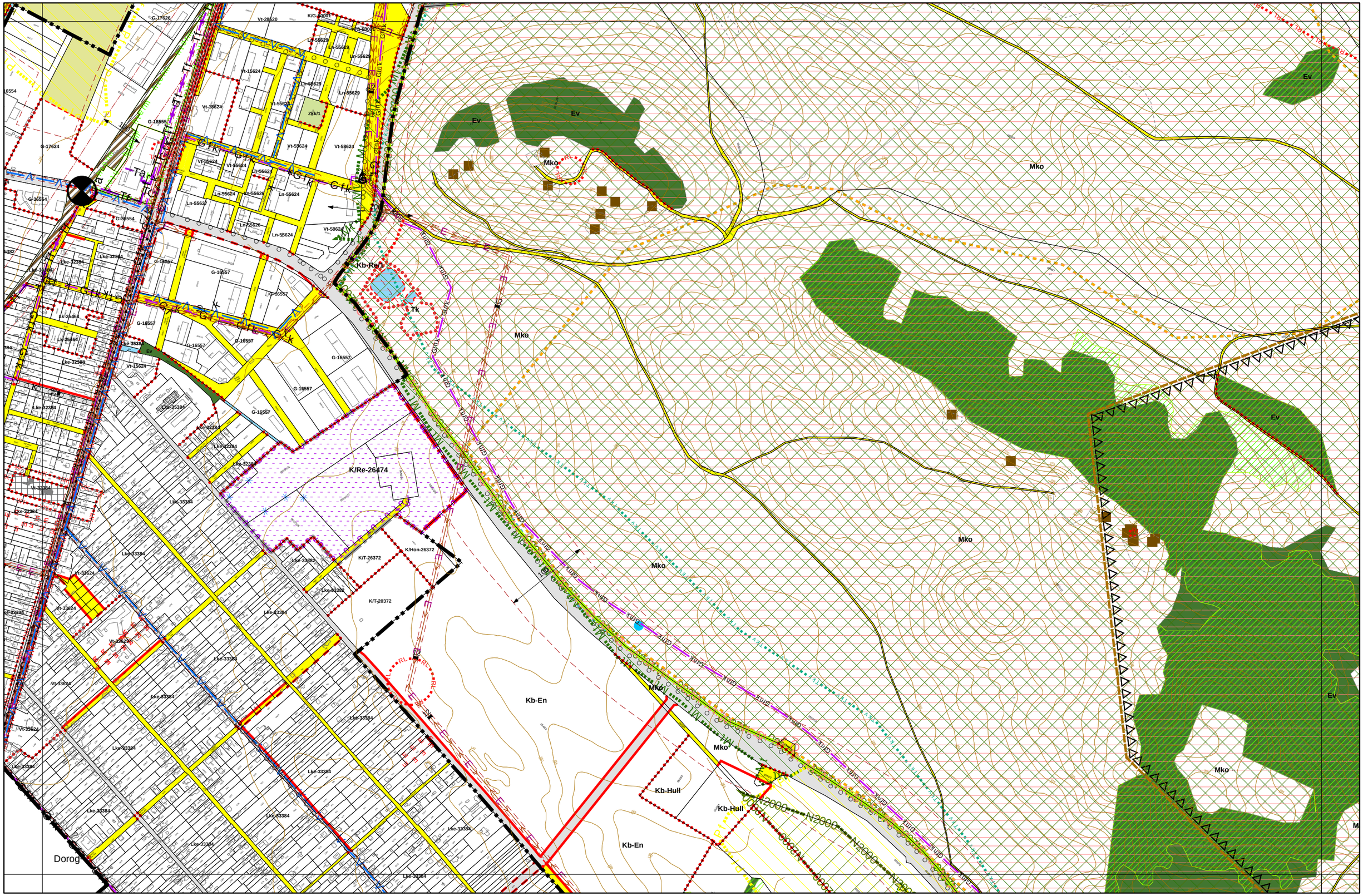

1.4. melléklet a 20/2019. (XI. 26.) önkormányzati rendelethez

ESZTERGOM VÁROS TELEPÜLÉSRENDEZÉSI ESZKÖZEI - SZABÁLYOZÁSI TERVLAP M = 1:8000

Városépítési Kft.

KÉSZÜLT AZ ÁLLAMI ALAPADATBÁZIS FELHASZNÁLÁSÁVAL. ADATSZOLGÁLTATÁS SORSZÁMA: 45, 1560.

0 50 100 200 300 400 500 méter

13 17 18 19 22

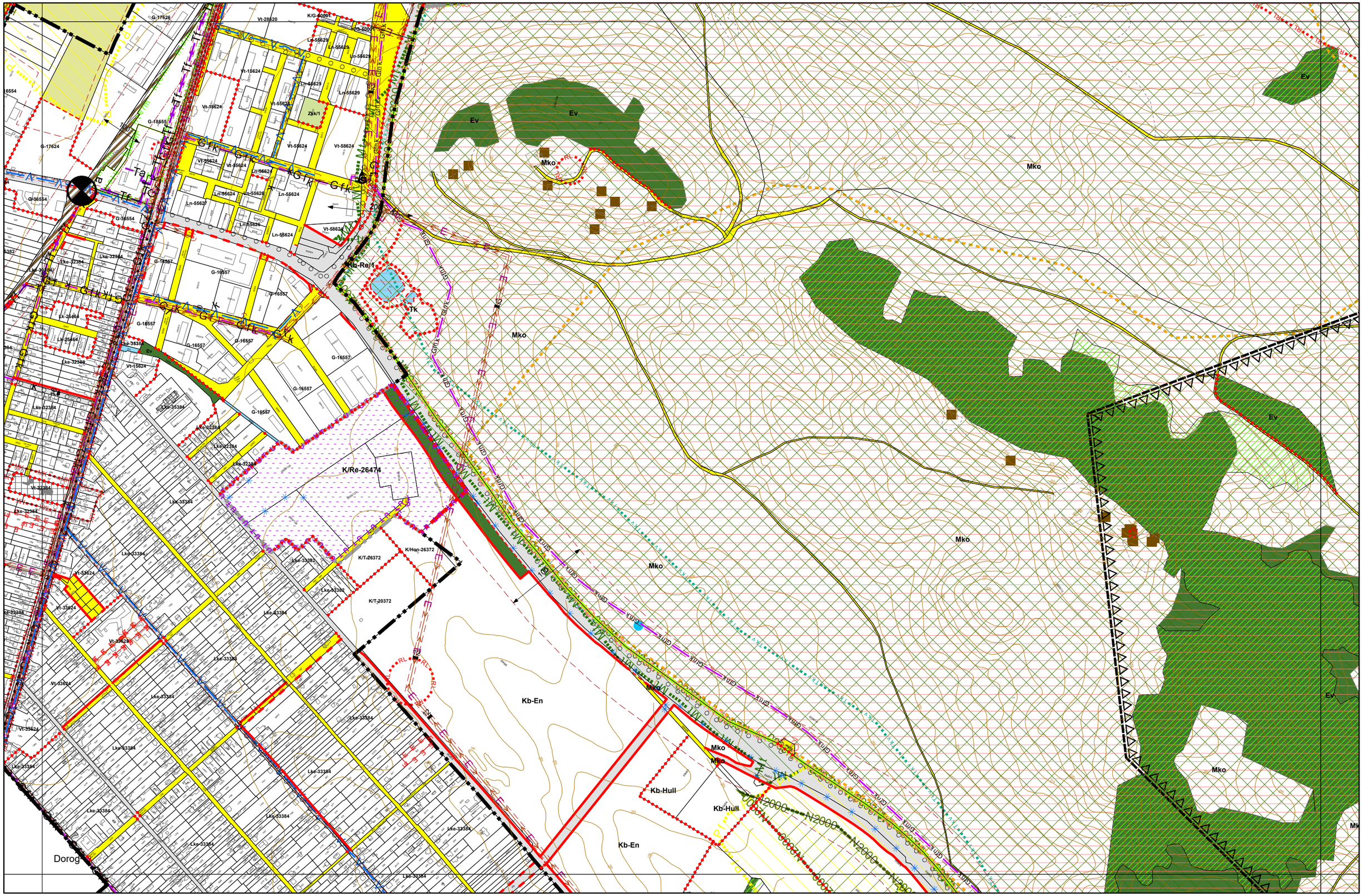

1.4. melléklet a 20/2019. (XI. 26.) önkormányzati rendelethez

6/2021. (II. 3.) önkormányzati rendelettel módosított tervlap

ESZTERGOM VÁROS TELEPÜLÉSRENDEZÉSI ESZKÖZEI - SZABÁLYOZÁSI TERVLAP M = 1:8000

KÉSZÜLT AZ ÁLLAMI ALAPADATOK FELHASZNÁLÁSÁVAL. ADATSZOLGÁLTATÁS SORSZÁMA: 45.

0 50 100 200 300 400 500 méter

14 18 19 20 23

1.4. melléklet a 20/2019. (XI. 26.) önkormányzati rendelethez

ESZTERGOM VÁROS TELEPÜLÉSRENDEZÉSI ESZKÖZEI - SZABÁLYOZÁSI TERVLAP M = 1:8000

KÉSZÜLT AZ ÁLLAMI ALAPADATOK FELHASZNÁLÁSÁVAL. ADATSZOLGÁLTATÁS SORSZÁMA: 45.

0 50 100 200 300 400 500 méter

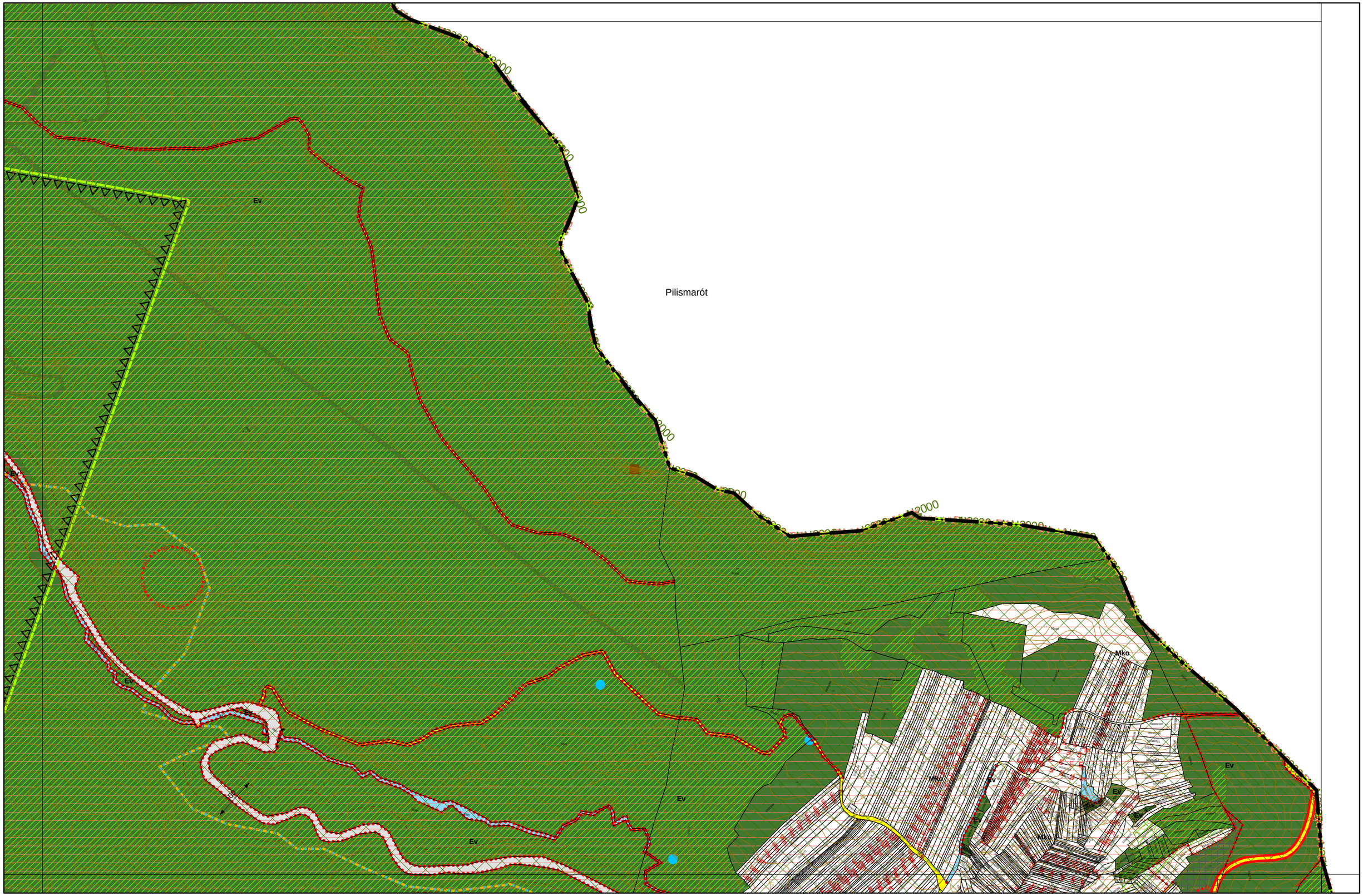

ESZTERGOM VÁROS TELEPÜLÉSRENDEZÉSI ESZKÖZEI - SZABÁLYOZÁSI TERVLAP M = 1:8000

KÉSZÜLT AZ ÁLLAMI ALAPADATOK FELHASZNÁLÁSÁVAL. ADATSZOLGÁLTATÁS SORSZÁMA: 45.

0 50 100 200 300 400 500 méter

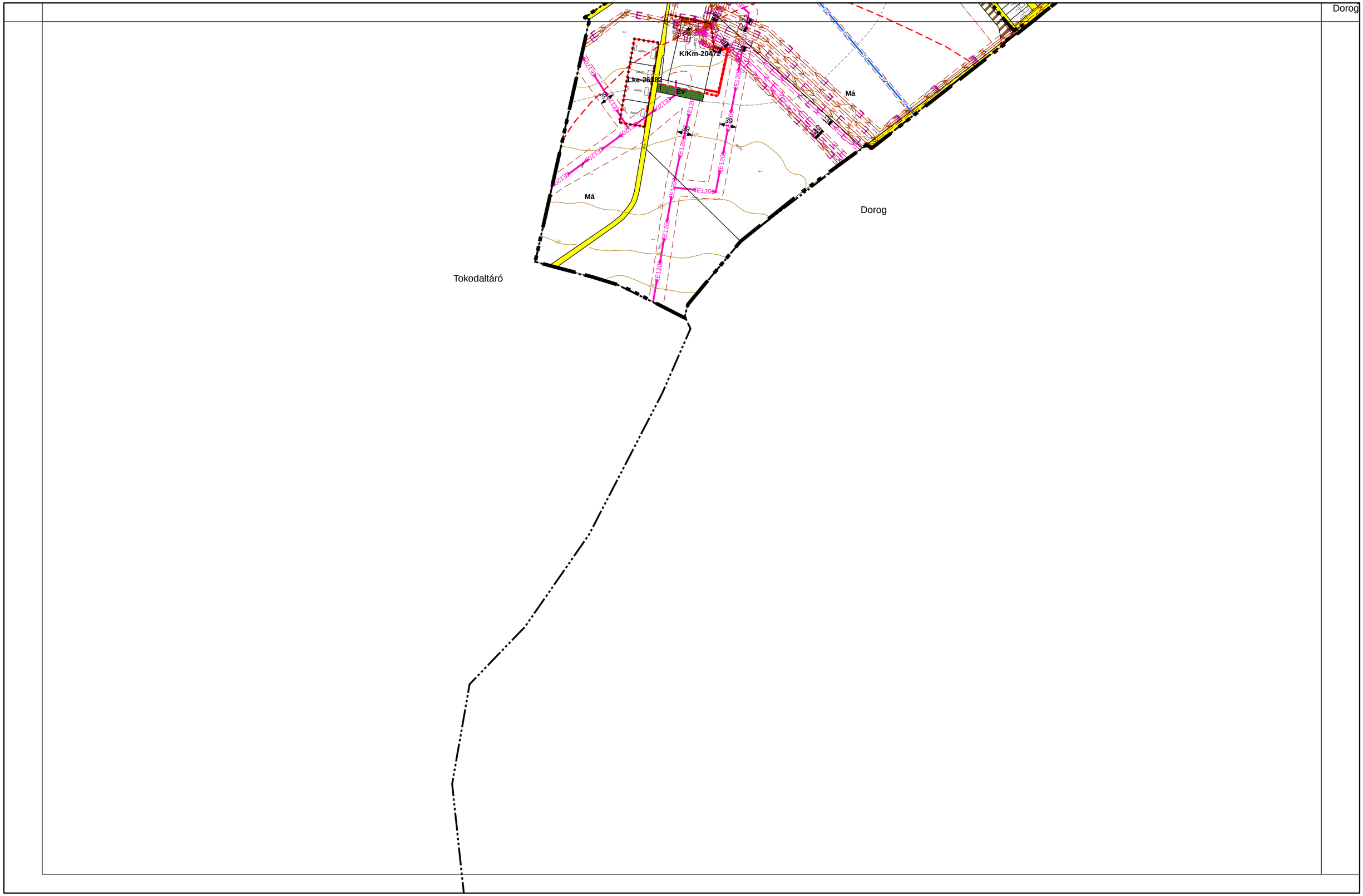

ESZTERGOM VÁROS TELEPÜLÉSRENDEZÉSI ESZKÖZEI - SZABÁLYOZÁSI TERVLAP M = 1:8000

KÉSZÜLT AZ ÁLLAMI ALAPADATOK FELHASZNÁLÁSÁVAL. ADATSZOLGÁLTATÁS SORSZÁMA: 45.

0 50 100 200 300 400 500 méter

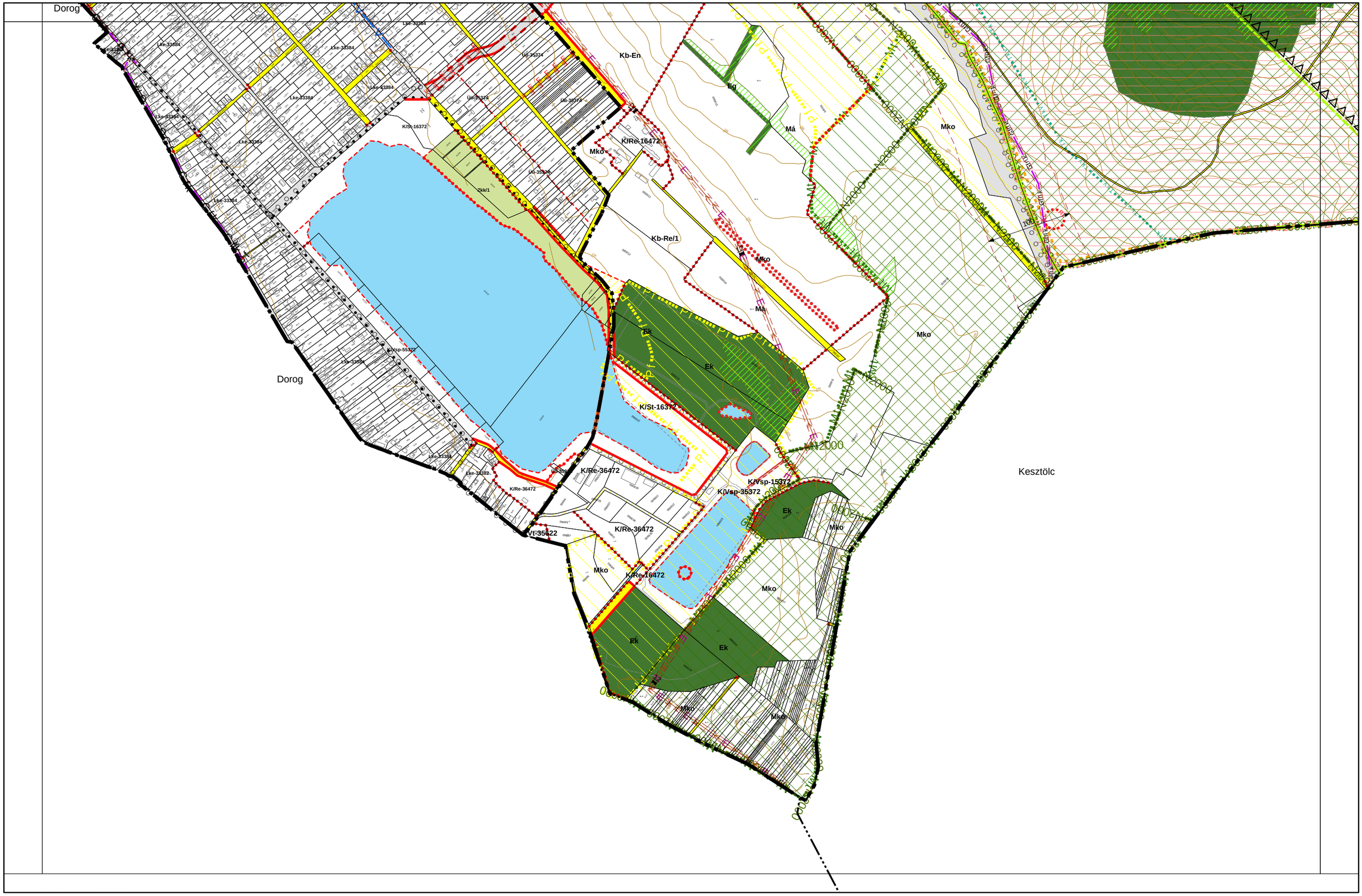

ESZTERGOM VÁROS TELEPÜLÉSRENDEZÉSI ESZKÖZEI - SZABÁLYOZÁSI TERVLAP M = 1:8000

KÉSZÜLT AZ ÁLLAMI ALAPADATBÁZIS FELHASZNÁLÁSÁVAL. ADATSZOLGÁLTATÁS SORSZÁMA: 45, 1560.

0 50 100 200 300 400 500 méter

ESZTERGOM VÁROS TELEPÜLÉSRENDEZÉSI ESZKÖZEI - SZABÁLYOZÁSI TERVLAP M = 1:8000

KÉSZÜLT AZ ÁLLAMI ALAPADATOK FELHASZNÁLÁSÁVAL. ADATSZOLGÁLTATÁS SORSZÁMA: 45.

0 50 100 200 300 400 500 méter



ESZTERGOM VÁROS TELEPÜLÉSRENDEZÉSI ESZKÖZEI - SZABÁLYOZÁSI TERVLAP M = 1:8000

KÉSZÜLT AZ ÁLLAMI ALAPADATOK FELHASZNÁLÁSÁVAL. ADATSZOLGÁLTATÁS SORSZÁMA: 45.

0 50 100 200 300 400 500 méter

20 23 24 25 26

1.4. melléklet a 20/2019. (XI. 26.) önkormányzati rendelethez

ESZTERGOM VÁROS TELEPÜLÉSRENDEZÉSI ESZKÖZEI - SZABÁLYOZÁSI TERVLAP M = 1:8000

KÉSZÜLT AZ ÁLLAMI ALAPADATOK FELHASZNÁLÁSÁVAL. ADATSZOLGÁLTATÁS SORSZÁMA: 45.

0 50 100 200 300 400 500 méter

ESZTERGOM VÁROS TELEPÜLÉSRENDEZÉSI ESZKÖZEI - SZABÁLYOZÁSI TERVLAP M = 1:8000

24
26
27
28

KÉSZÜLT AZ ÁLLAMI ALAPADATOK FELHASZNÁLÁSÁVAL. ADATSZOLGÁLTATÁS SORSZÁMA: 45.

0 50 100 200 300 400 500 méter



ESZTERGOM VÁROS TELEPÜLÉSRENDEZÉSI ESZKÖZEI - SZABÁLYOZÁSI TERVLAP M = 1:8000

KÉSZÜLT AZ ÁLLAMI ALAPADATOK FELHASZNÁLÁSÁVAL. ADATSZOLGÁLTATÁS SORSZÁMA: 45.

0 50 100 200 300 400 500 méter

ESZTERGOM VÁROS TELEPÜLÉSRENDEZÉSI ESZKÖZEI - SZABÁLYOZÁSI TERVLAP M = 1:8000

KÉSZÜLT AZ ÁLLAMI ALAPADATOK FELHASZNÁLÁSÁVAL. ADATSZOLGÁLTATÁS SORSZÁMA: 45.

0 50 100 200 300 400 500 méter

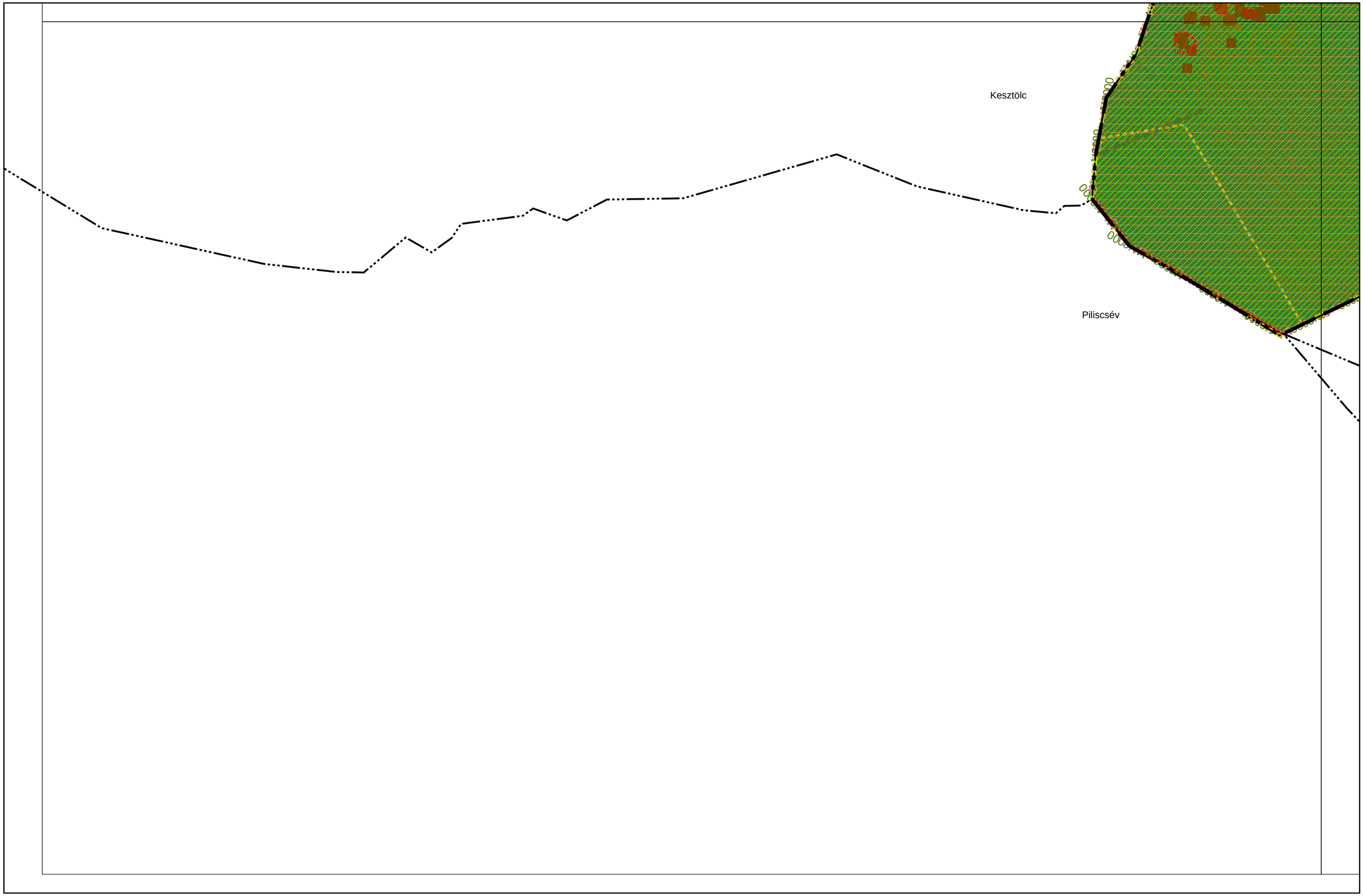

ESZTERGOM VÁROS TELEPÜLÉSRENDEZÉSI ESZKÖZEI - SZABÁLYOZÁSI TERVLAP M = 1:8000

KÉSZÜLT AZ ÁLLAMI ALAPADATOK FELHASZNÁLÁSÁVAL. ADATSZOLGÁLTATÁS SORSZÁMA: 45.
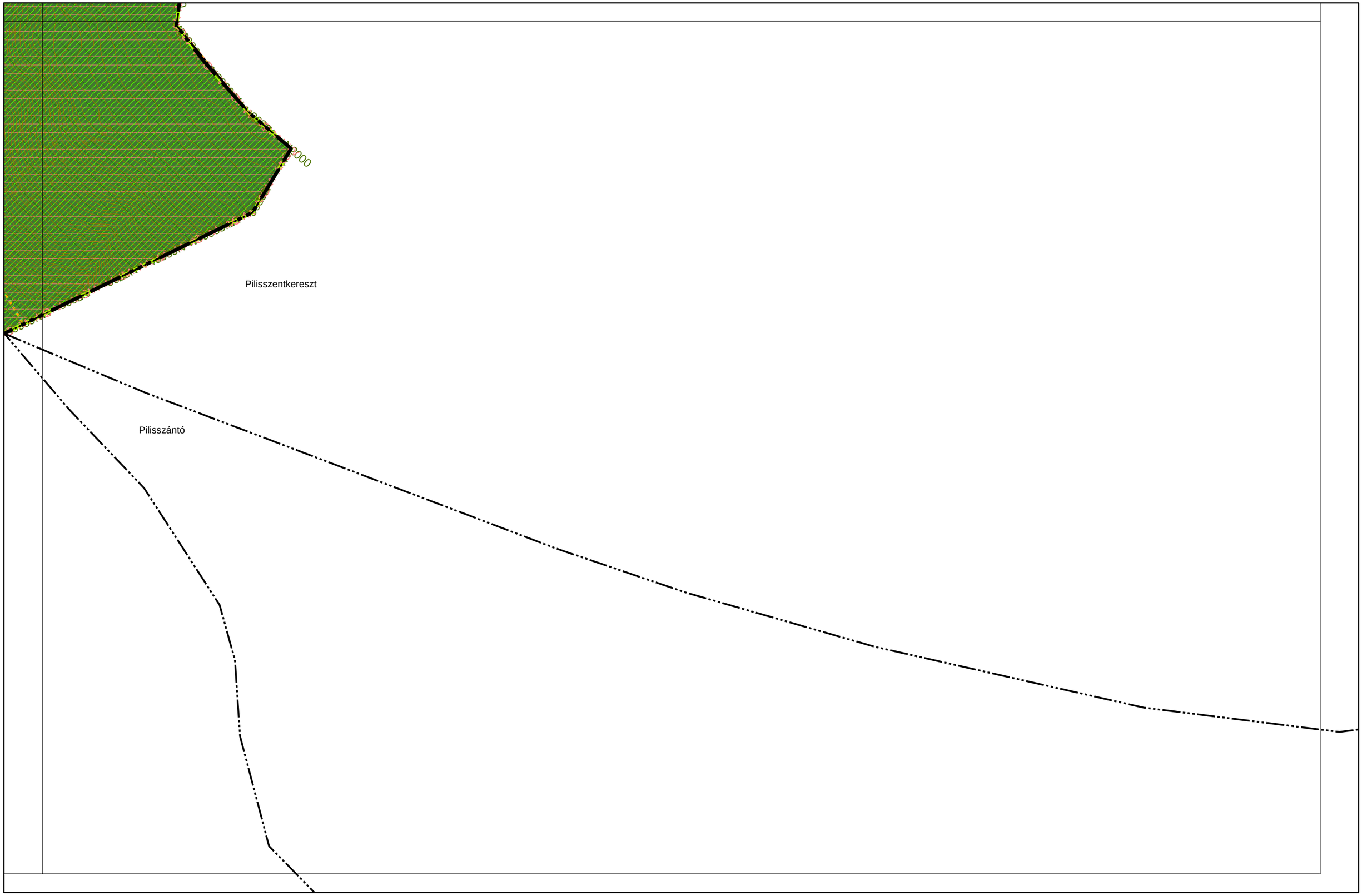
0 50 100 200 300 400 500 méter