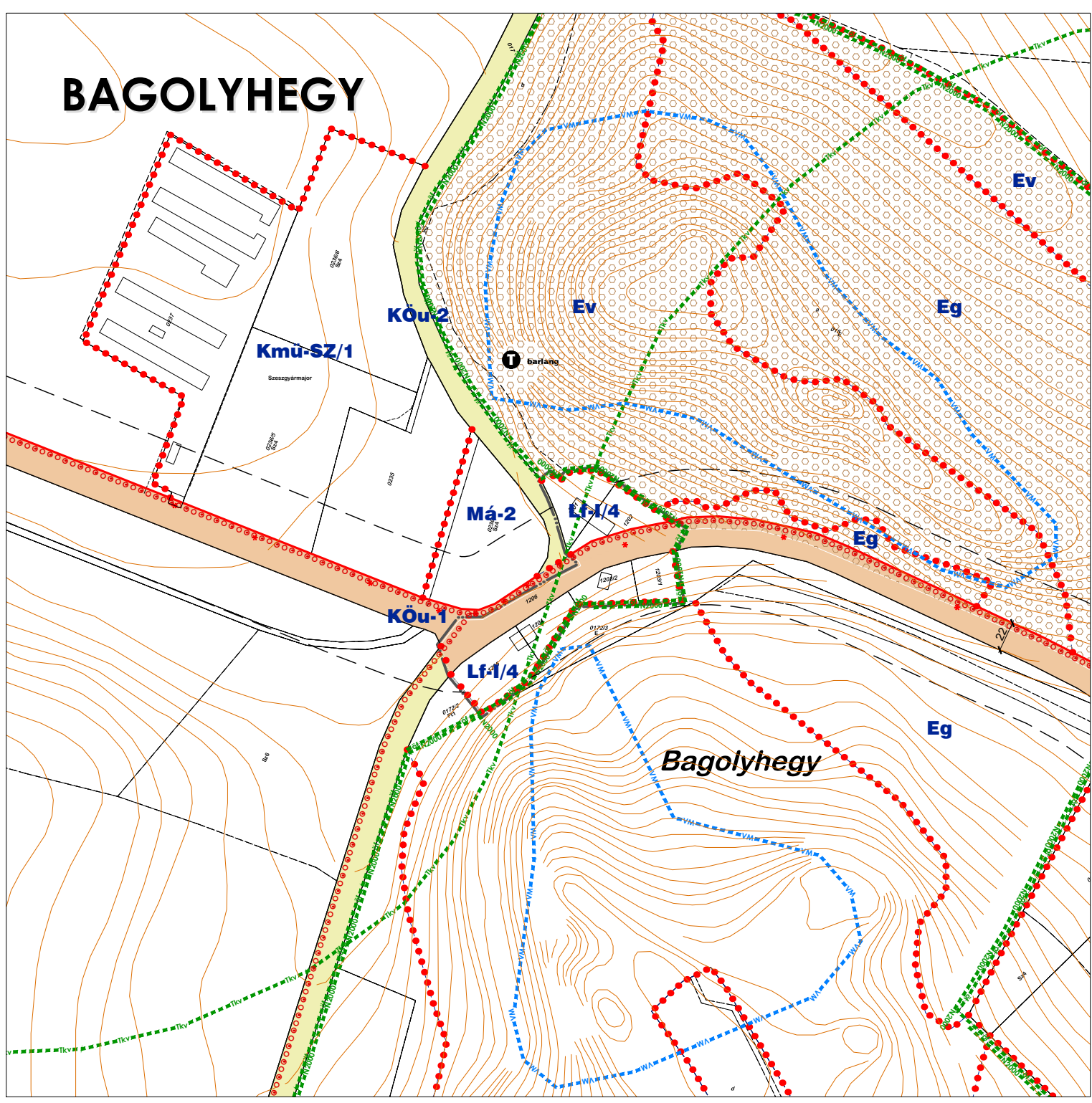
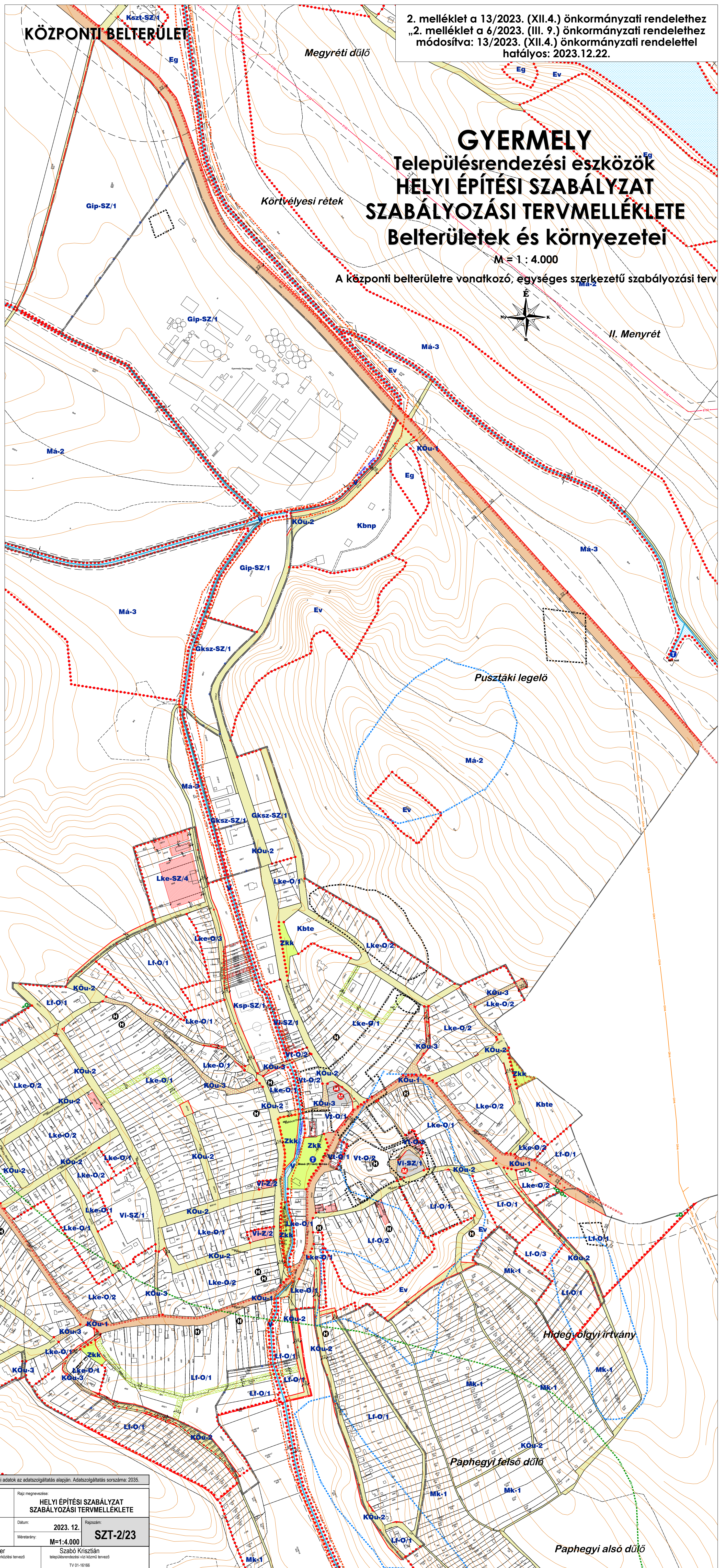


BAGOLYHEGY



KÖZPONTI BELTERÜLET



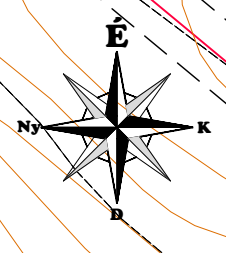
2. melléklet a 13/2023. (XII.4.) önkormányzati rendelethez
 „2. melléklet a 6/2023. (III. 9.) önkormányzati rendelethez
 módosítva: 13/2023. (XII.4.) önkormányzati rendelettel
 hatályos: 2023.12.22.

GYERMELY

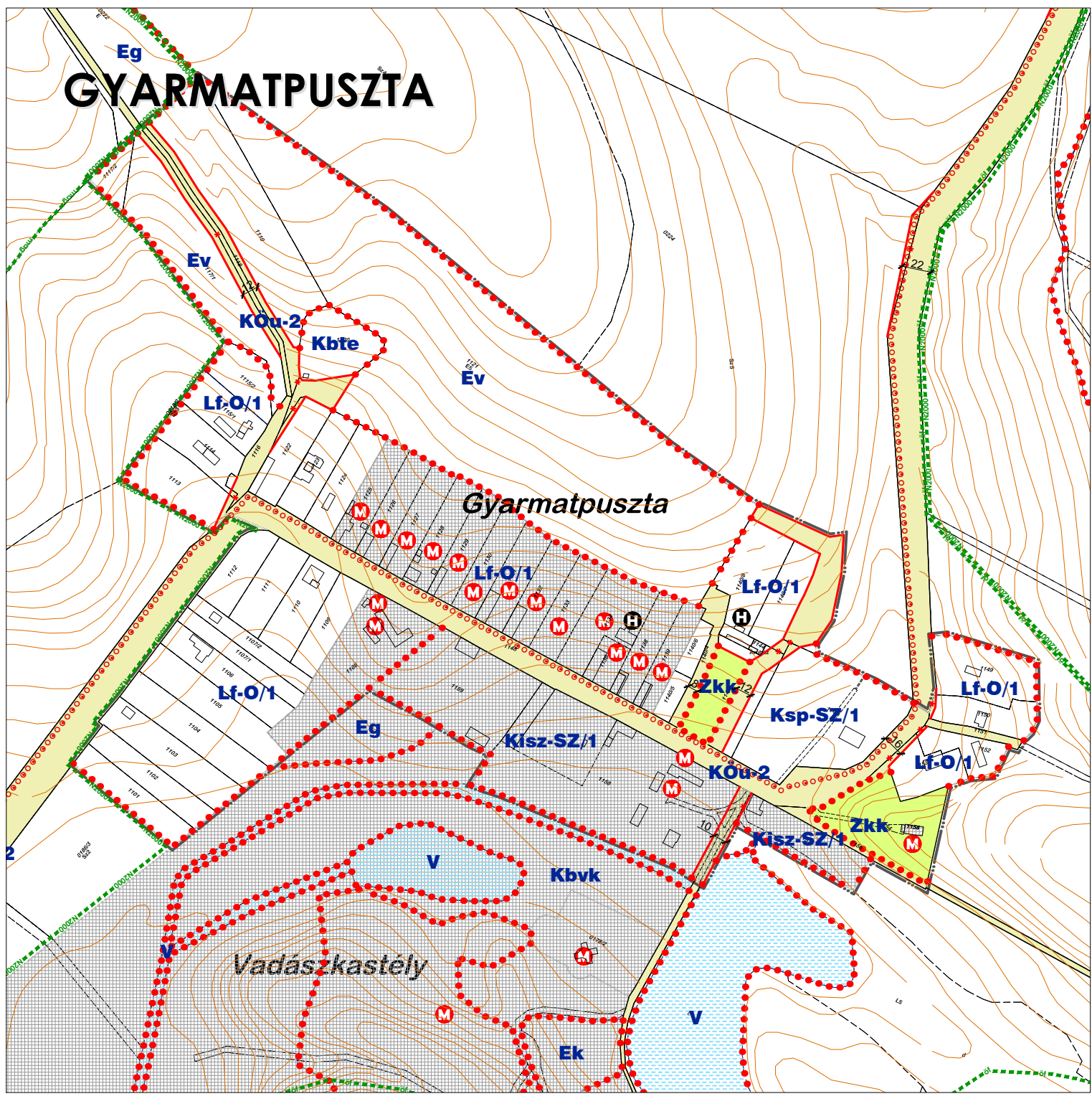
Településrendezési eszközök HELYI ÉPÍTÉSI SZABÁLYZAT SZABÁLYOZÁSI TERVMELLÉKLETE Belterületek és környezetei

M = 1 : 4.000

A központi belterületre vonatkozó, egységes szerkezetű szabályozási terv



GYARMATPUSZTA



Az SZT-1 és SZT-2 jelű szabályozási tervek jelmagyarázata külön lapon.



Készült az állami ingatlan-nyilvántartási térképi adatbázis felhasználásával. Magassági adatok az adatszolgáltatás alapján. Adatszolgáltatás sorszáma: 2035.

	Tér-T-Rend Kft. Cím: 1016. Budapest, Csillaghegy u. 16. Iroda: 1027. Budapest, Margit ut. 26. Telefon / Fax: +36 1 488 0202 / +36 1 488 0199 Web: www.ter-t-rend.hu E-mail: terrend@ter-t-rend.hu	Wolf Beáta településrendező TT/1-01-2384	Cseri Gabriella településrendező TT/1-01-4867	Megbízó: Gyermely Község Önkormányzata 2821 Gyermely, Petőfi Sándor tér 1. Munka megnevezése: Gyermely Településrendezési eszközök	Rajz megnevezése: HELYI ÉPÍTÉSI SZABÁLYZAT SZABÁLYOZÁSI TERVMELLÉKLETE
	Adorján Anna településrendező-jelmagyarázó és ügyintéző tervező TK 13-1083	Németh Gyula okl. településrendező	Révész László településrendező	Gyermely	Datum: 2023. 12. Munkaterv: SZT-2/23
Adorján Anna településrendező-jelmagyarázó és ügyintéző tervező TK 13-1083	Toth Attila Gábor településrendező-jelmagyarázó tervező TV-01-10559	Felhős Koppány településrendező-jelmagyarázó tervező TV-01-10559	Orosz István Péter településrendező-jelmagyarázó tervező TE 1H-01-67717	Szabó Krisztián településrendező-jelmagyarázó tervező TV-01-16166	