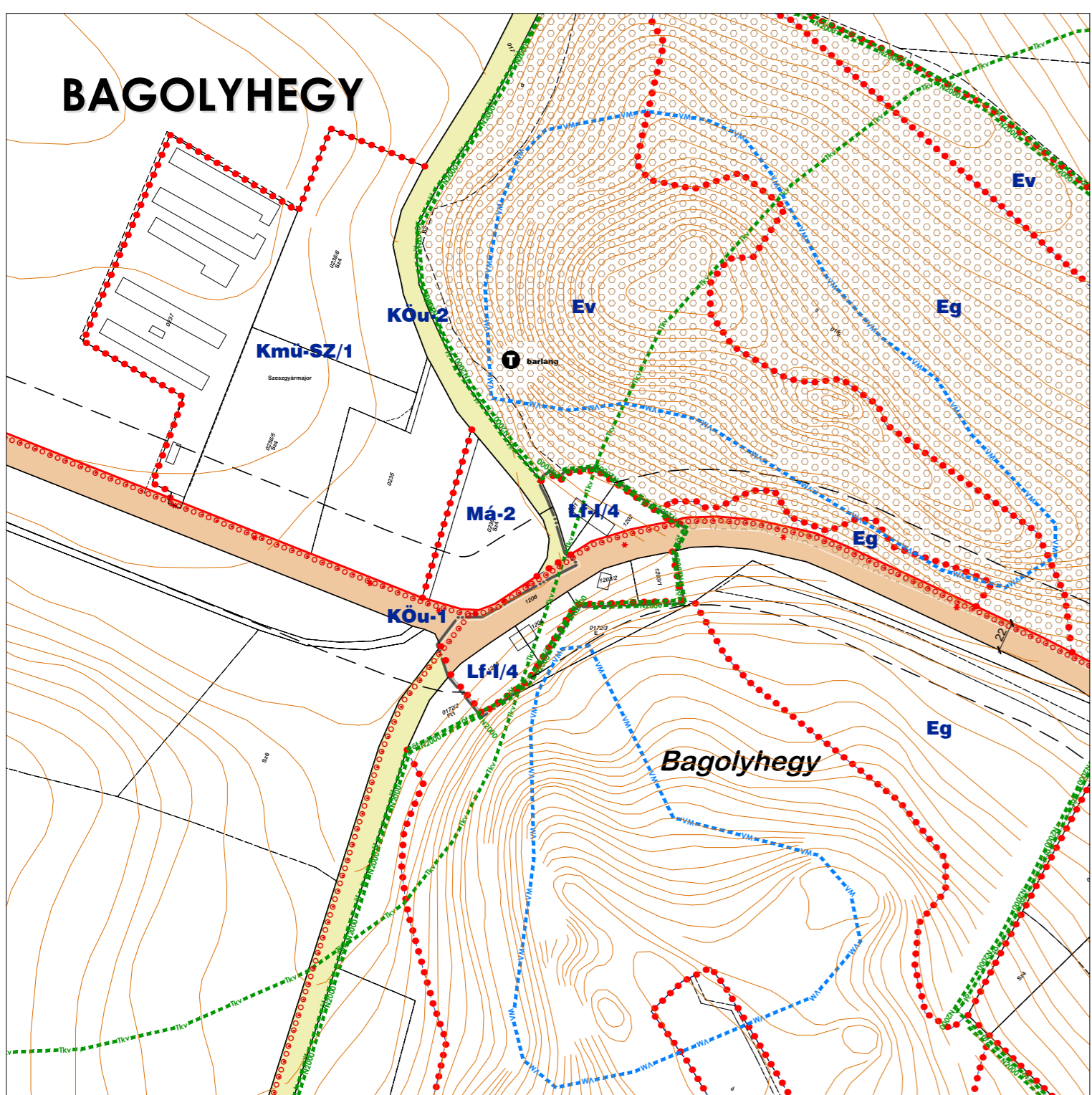
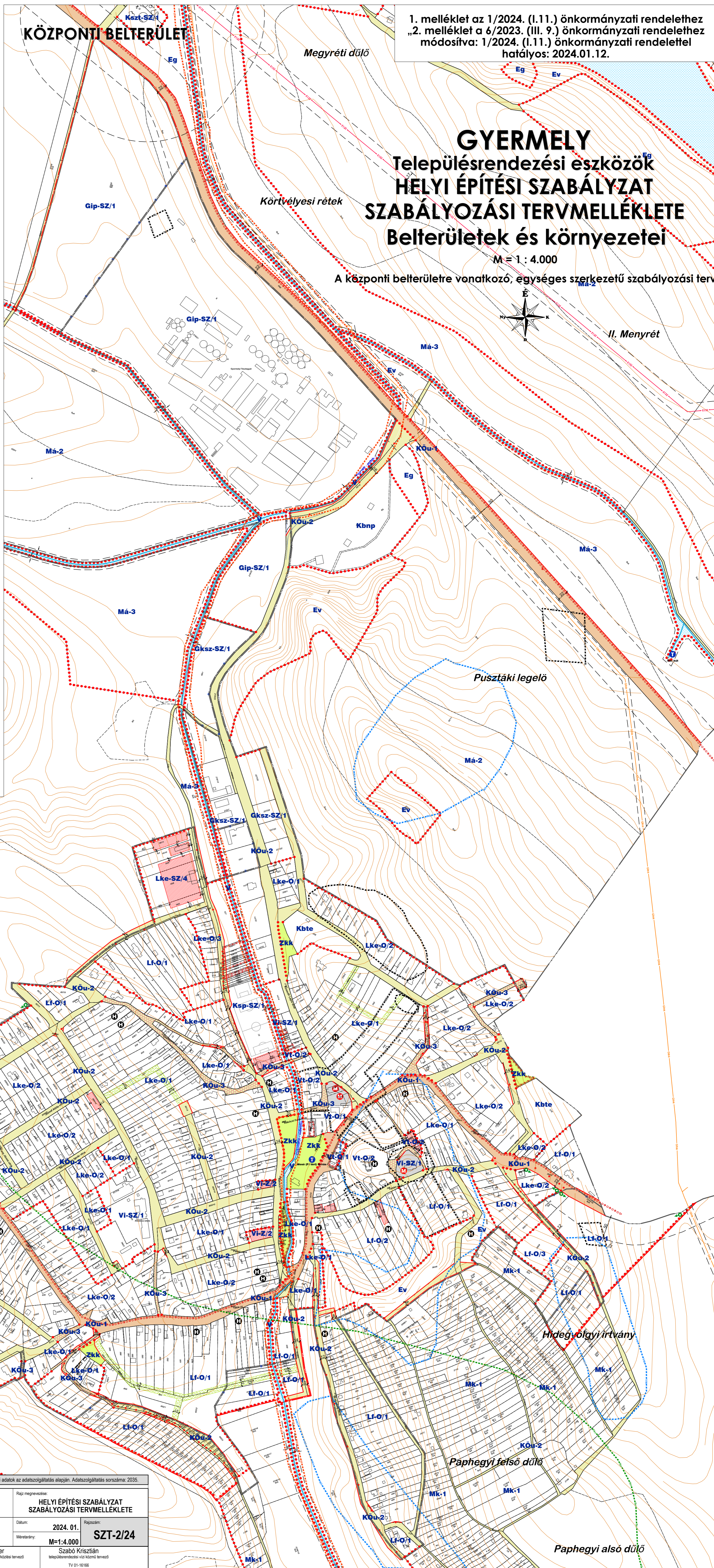


BAGOLYHEGY



KÖZPONTI BELTERÜLET



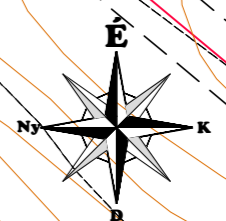
1. melléklet az 1/2024. (I.11.) önkormányzati rendelethez
 „2. melléklet a 6/2023. (III. 9.) önkormányzati rendelethez
 módosítva: 1/2024. (I.11.) önkormányzati rendelettel
 hatályos: 2024.01.12.

GYERMELY

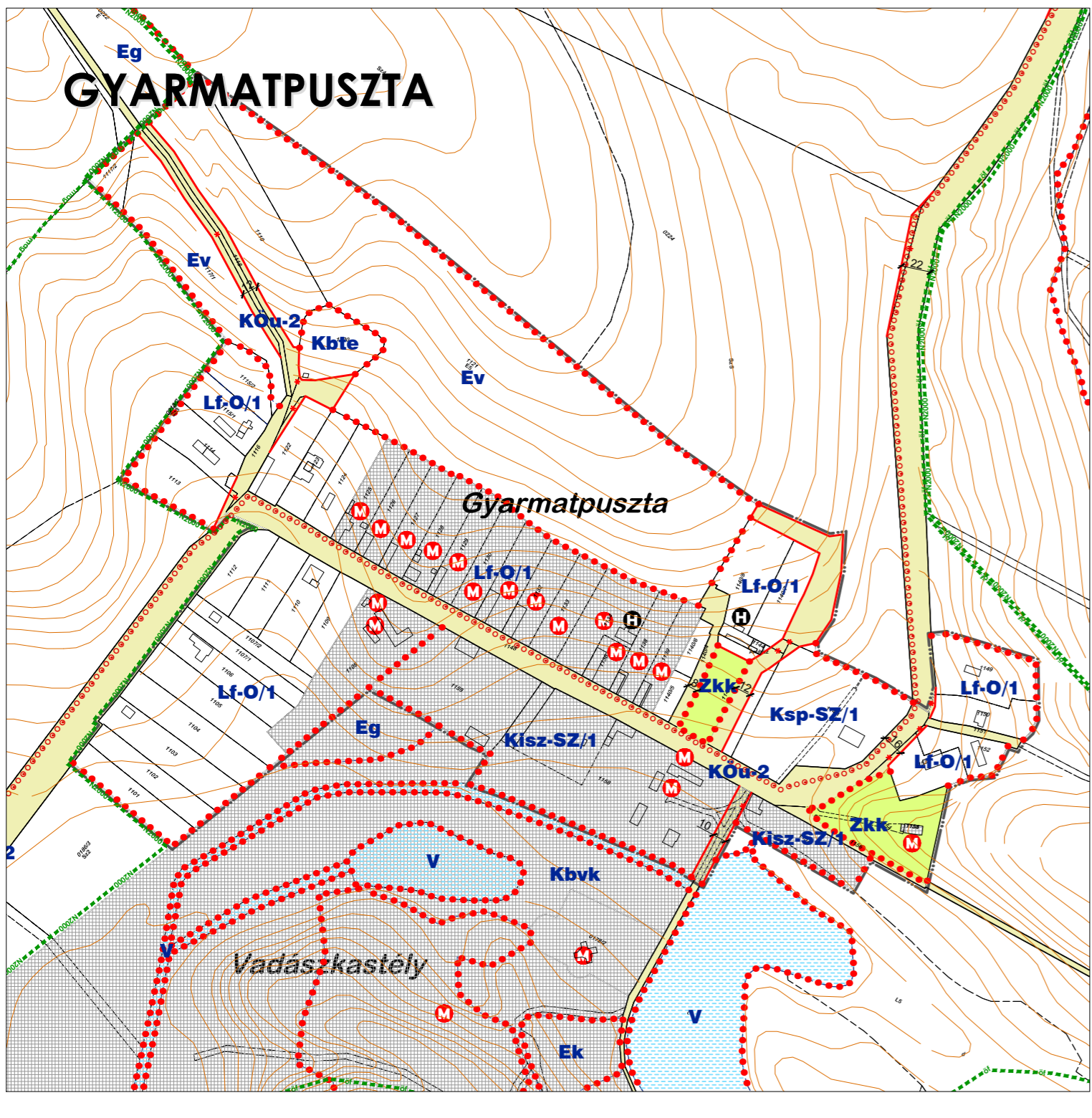
Településrendezési eszközök HELYI ÉPÍTÉSI SZABÁLYZAT SZABÁLYOZÁSI TERVMELLÉKLETE Belterületek és környezetek

M = 1 : 4.000

A központi belterületre vonatkozó, egységes szerkezetű szabályozási terv



GYARMATPUSZTA



Az SZT-1 és SZT-2 jelű szabályozási tervek jelmagyarázata külön lapon.



Készült az állami ingatlan-nyilvántartási térképi adatbázis felhasználásával. Magassági adatok az edatszolgáltatás alapján. Adatszolgáltatás sorszáma: 2035.

<p>TÉR-T-RENŐ Kft. 1016. Budapest, Csillaghegy u. 16. Iroda: 1027. Budapest, Margit ut. 26. Telefon / Fax: +36 1 488 0202 / +36 1 488 0199 Web: www.tertrend.hu Email: tertrend@tertrend.hu</p>	<p>Wolf Beáta településrendező TT/1-01-2384</p> <p>Németh Gyula ok. településrendező</p>	<p>Cseri Gabriella településrendező TT/1-01-4867</p> <p>Révész László településrendező</p>	<p>Megbízó: Gyermely Község Önkormányzata 2821 Gyermely, Petőfi Sándor tér 1.</p> <p>Munka megnevezése: Gyermely Településrendezési eszközök</p>	<p>Rajz megnevezése: HELYI ÉPÍTÉSI SZABÁLYZAT SZABÁLYOZÁSI TERVMELLÉKLETE</p> <p>Datum: 2024. 01.</p> <p>Méretarány: M=1:4.000</p> <p>Rajzszám: SZT-2/24</p>
<p>Adorján Anna településrendező-jelmagyarázó és tájépítész tervező TK 13-1083</p>	<p>Toth Attila Gábor településrendező-jelmagyarázó tervező TK-01-10559</p>	<p>Felhős Koppány településrendező-jelmagyarázó tervező TK-01-10559</p>	<p>Orszós István Péter településrendező-jelmagyarázó tervező TK-01-10559</p>	<p>Szabó Krisztián településrendező-jelmagyarázó tervező TK-01-10559</p>