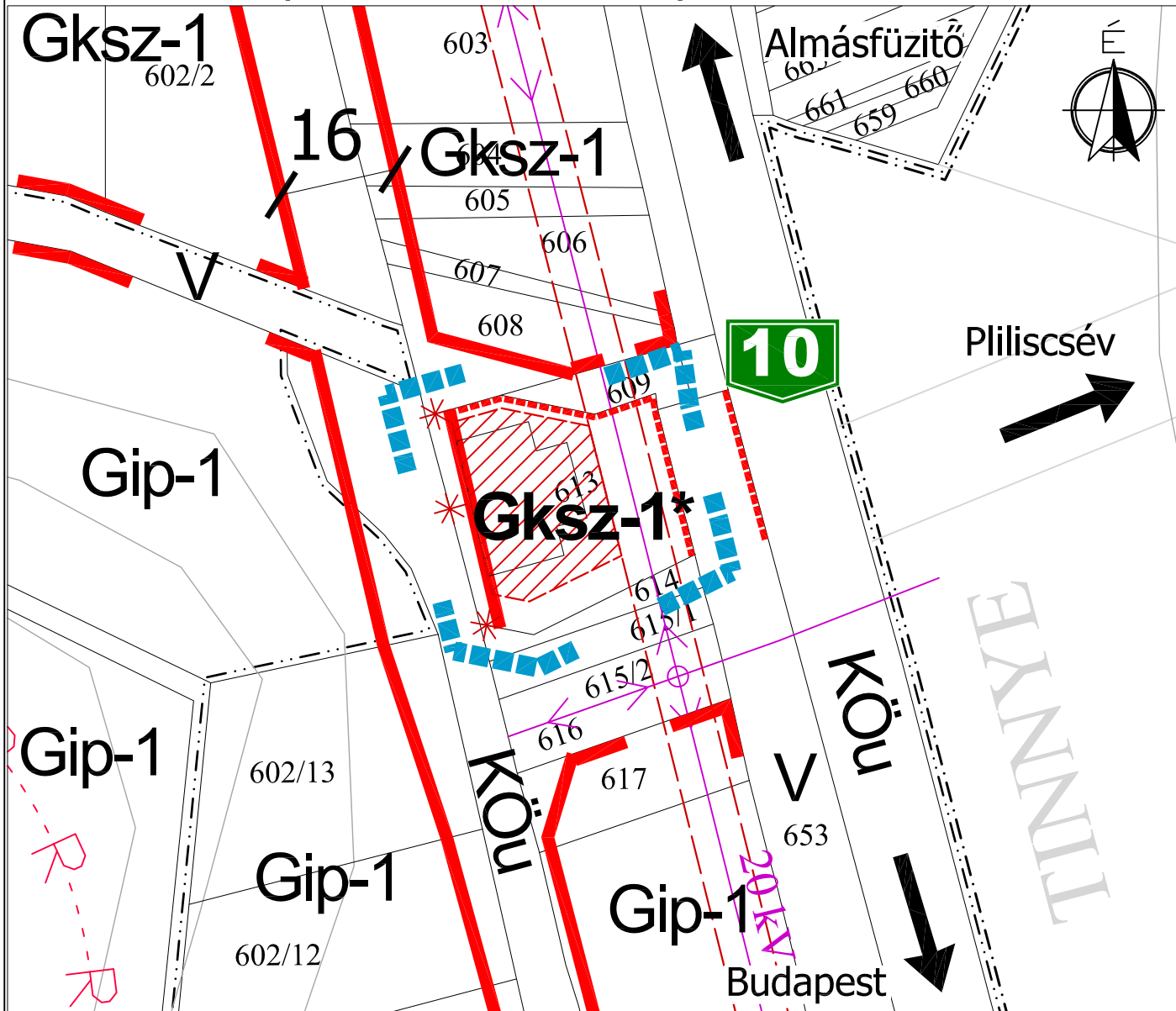


1. sz. tervezési terület (613. hrsz, tervezett Gksz terület)



Jelmagyarázat

- tervezési terület határa
- közigazgatási határ
- belterületi határ
- szabályozási vonal, végrehajtandó
- szabályozási vonal, telekhatáron
- övezethatár
- építési hely
- megszüntető jel
- védőtávolság határa
- régészeti terület határa

- Lke** kertvárosias lakóterület
- Gksz** kereskedelmi, szolgáltató gazdasági terület
- Z** zöldterület - közpark
- V** vízgazdálkodási terület
- Köü** közlekedési terület

övezeti jel	bépitési mód	bépitési %
	max. ép. mag.	min. teleknagyság

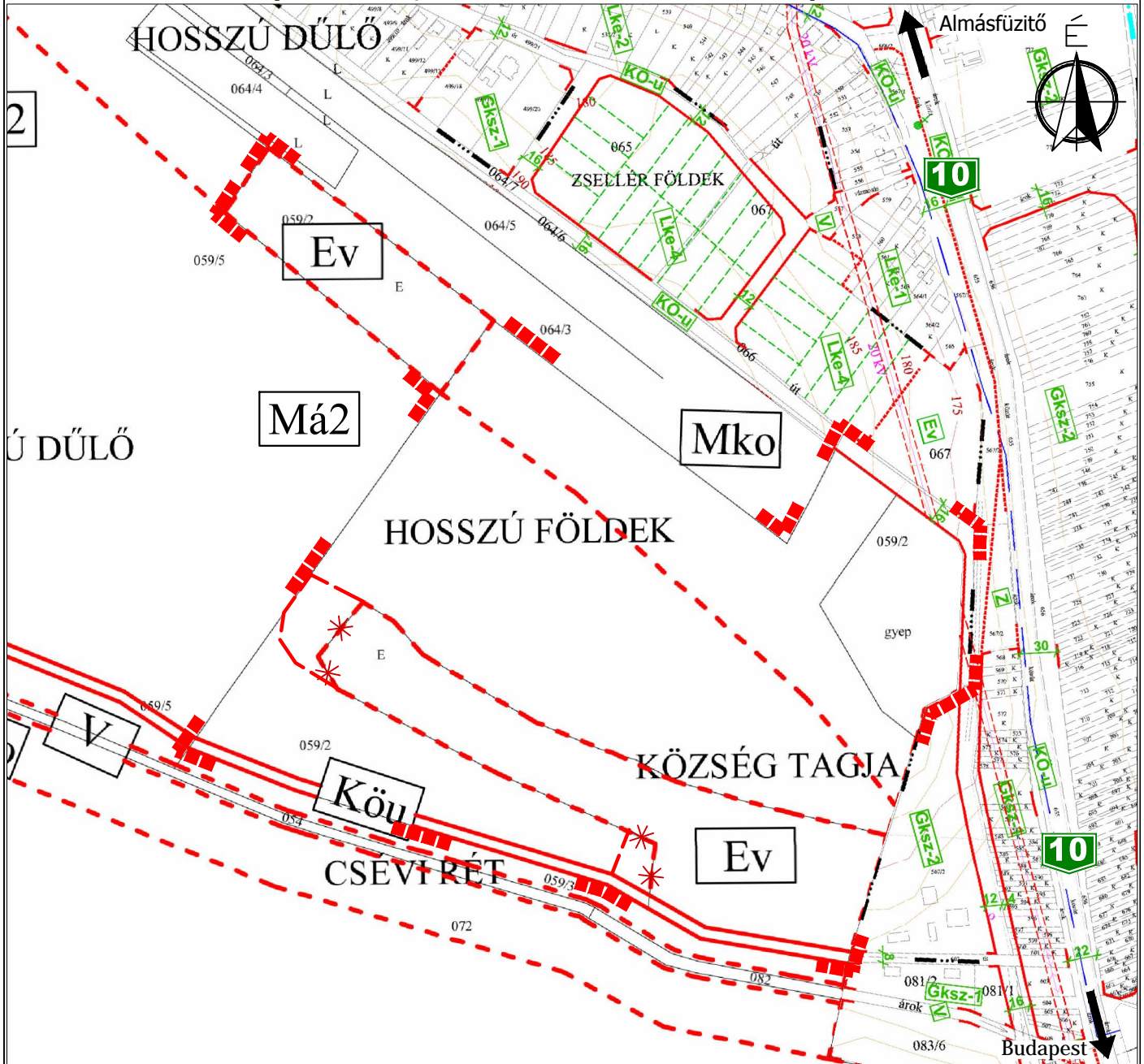
<b>Gksz-1*</b>	<b>SZ</b>	<b>50</b>
	<b>9,0</b>	<b>900</b>

Készült az állami alapadatok alapján








<p>Városrendezési Tervező és Tanácsadó Kft.</p>	Munka megnevezése: <b>Leányvár - főút nyugati oldala melletti 613 hrsz gazdasági terület Településszerkezeti terv és Szabályozási tervmódosítása</b>	Tervezési szakasz: 314/2012 korm. r. - 40. § KT jóváhagyásra	
	Rajz megnevezése: <b>SZABÁLYOZÁSI TERV MÓDOSÍTÁS</b>	Dátum: <b>2013 augusztus</b>	<b>SZT /M1</b>
	Tervező: <b>Czene Éva</b> városrendezési tervező TT1 12-0160	Tervező: <b>Horváth Adrienne</b> városrendezési vezető tervező TT1 13-1095	

Lépték: **M=1: 1 000**


## 2. sz. tervezési terület (059/2. hrsz, tervezett erdővel érintett terület)



### Jelmagyarázat

	2. sz. tervezési terület határa (059/2 hrsz, tervezett erdővel érintett terület)	Lke	kertvárosias lakóterület
	belterületi határ	Gksz	kereskedelmi, szolgáltató gazdasági terület
	tervezett szabályozási vonal	Z	zöldterület - közpark
	övezethatár	Ev	védelmi erdőterület
	irányadó telekhatár	Má	általános mezőgazdasági terület
	védőtávolság határa	Mko	korlátozott funkciójú mezőgazdasági terület
	megszüntető jel	V	vízgyűjtőterület
		KÖu	közlekedési terület

Készült az állami alapadatok alapján

	Munka megnevezése: Leányvár - főút nyugati oldala melletti 613 hrsz gazdasági terület Településszerkezeti terv és Szabályozási tervmódosítása	Tervezési szakasz: 314/2012 korm. r. - 40. § KT jóváhagyásra	
	Rajz megnevezése: SZABÁLYOZÁSI TERV MÓDOSÍTÁS	Dátum: 2013 augusztus	<b>SZT</b> /M2
Tervező: Czene Éva városrendezési tervező TT1 12-0160	Tervező: Horváth Adrienne városrendezési vezető tervező TT1 13-1095	Műszaki grafika: Szantai Linda településtervező	