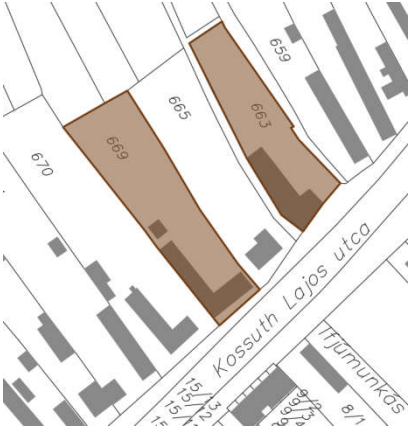

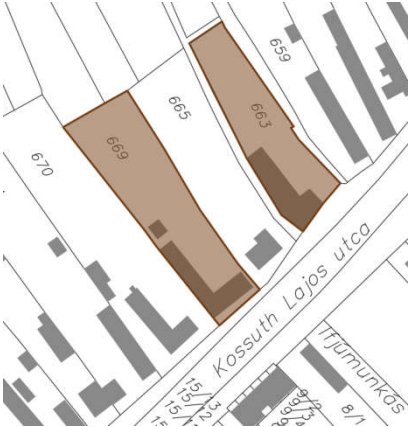


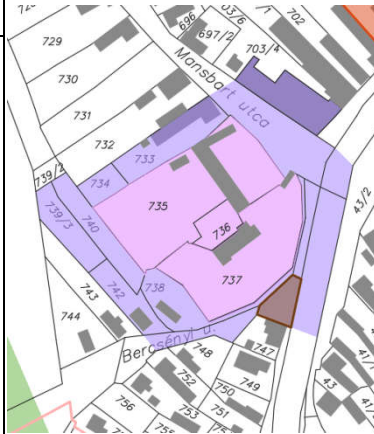


**A település helyi egyedi védelem alatt álló építészeti örökségének jegyzéke**

szám	cím megnevezés	hrsz védelem típusa	térkép	kép
<p><b>Leírás:</b>  <b>Védettség indoklása:</b>  <b>Fenntartási javaslat:</b></p>				
1.	Kossuth Lajos u. 34. Gazdakör épülete	663, 664		
<p>Leírás: egykori gazdaköri épület  Védettség indoklása: A főutca városias átalakulása, zártorúsodása során épült, a hely társadalmi élete szempontjából is fontos középület  Fenntartási javaslat: Az eredeti állapotot bemutató fotók és tervek figyelembevételével történő felújítás, nem az eredeti állapot rekonstrukciója, mivel a gazdaköri homlokzat tagolása a magas festett fríz miatt nem volt a legjobb arányú.</p>				
2.	Kossuth Lajos u. 30. gondozási központ	669		
<p>Leírás: egykori főszolgabírószáki épület  Védettség indoklása: A főutca városias átalakulása, zártorúsodása során épült, a hely társadalmi élete szempontjából is fontos középület  Fenntartási javaslat: A közelmúltban igényesen felújított épület. Ebben az állapotában kell fenntartani.  Megjegyzés: Sajnos az épület eredeti tömege a bejárati kaput tartalmazó épülrész bontása miatt nem maradt fenn.</p>				

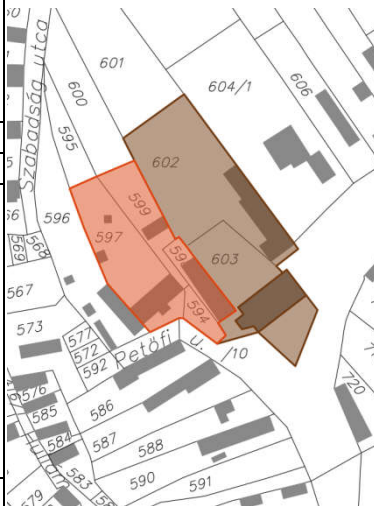
3.	Kossuth Lajos u.	746/3
	I. Világháborús emlékmű	

Leírás: I. világháborús emlékmű  
 Védetség indoklása: Történeti, kegyeleti értékén túl a templomdomb melletti faluközponti tér szervező eleme.  
 Fenntartási javaslat: Mind az emlékmű, mind a parkosított környezete gondozott; ezt az állapotot kell fenntartani



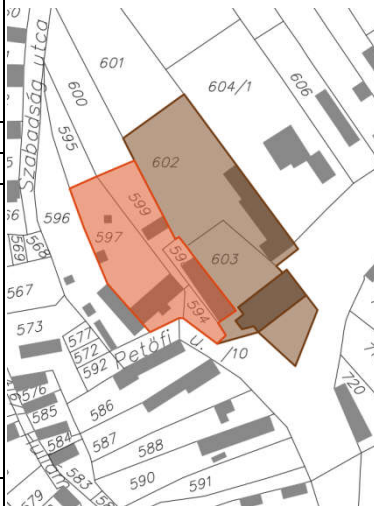
5.	Mansbarth u.	593
	Református templom	

Leírás: 1889-ben épült templom  
 Védetség indoklása: A templom a falu fontos, térszervező középülete, a református templomkerület épületegyüttesének meghatározó eleme.  
 Fenntartási javaslat: 2011-ben felújított épület, ezt az állapotot kell fenntartani.




6.	Sziksza u.	602, 603
	Református parókia	

Leírás: A szabadságharc leverése után Haynau egy ideig Nagyigmádon állomásozott; e ház mögött végeztek ki két papot.  
 Védetség indoklása: történelmi értékű épület, a református templomkerület része.  
 Fenntartási javaslat: Közelmúltban felújított épület; ezt az állapotot kell fenntartani.




8.	Sziksza u.	476/8
	emlékmű	

Leírás: Sziksza János mártír lelkész emlékoszlopa a református templom mellett.  
 Védetség indoklása: történelmi emlékmű  
 Fenntartási javaslat: -



9.	Köztársaság u.	401
	közkút	









<p>Leírás: Védetség indoklása: Fenntartási javaslat: Az önkormányzat a korábban elrendelt védetséget fenn kívánja tartani; rendszeres rozsdátlanítás, mázolás</p>		
<p>9. Kossuth Lajos u. 43/2 közkút</p> <p>Leírás: öntöttvas közkútoszlop az igmándi keserűvíznek emlékét állító felirattal Védetség indoklása: helytörténeti emlékmű Fenntartási javaslat: rendszeres rozsdátlanítás, mázolás</p>		
<p>10. József Attila u. 746/3 kőkereszt corpussal</p> <p>Leírás: a történeti falu „kapujában” felállított utikereszt Védetség indoklása: Fenntartási javaslat: Az új tűzoltóság építése miatt megváltozott szituációban a kereszt körül megnövekedett tér rendezése, parkosítása javasolható, annak részeként a kereszt mögé fák ültetése.</p>		
<p>11. Rk. temető faragott kő síremlékei, kőkereszt corpussal</p> <p>Leírás: Római katolikus temető Védetség indoklása: kegyelet, családtörténet, faragott kő sírjelek Fenntartási javaslat: A temető folyamatosan gondozott, ennek részeként kell gondozni.</p>		

12.	Református temető faragott kő sírmlékei, ravatalozó	493, 495		
<p>Leírás: Református temető Védettség indoklása: kegyelet, család történet, faragott kő sírjelek Fenntartási javaslat: A temető folyamatosan gondozott; ennek részeként kell a régi kő sírmlékeket gondozni.</p>				
13.	külterület kúria – Bóday puszta	0239		
<p>Leírás: Még felújítható állapotú, lakott kúria épület, pusztuló gazdasági épülettel Védettség indoklása: A birtokközpont igényes épületekkel állít emléket az egykori birtokközpontoknak példát mutatva a jelenkori új birtokközpontok kialakítására. Helytörténeti jelentősége is van; a falu körüli egykori birtokszerkezet tanúja a kúriák. Fenntartási javaslat: Legalább a kúria épületet a fennmaradt részletek, archív felvételek és tervek alapján kell műemléki igényességgel helyreállítani olyan funkciókra, amely az eredeti belső térrendszer helyreállítását és megtartását biztosítja. Az esetleges újabb épületek építése – követve a még meglévő gazdasági épület tömegét – történhet olyan elrendezéssel, amely a kúria dominanciáját biztosítja.</p>				
14.	külterület	080/1 083/2		
<p>Leírás: toldott-tornácos hosszúház; lakóépület Védettség indoklása: a faluban egykor általánosan használt épülettípus Fenntartási javaslat: A főépület tömegét és legalább utcai homlokzatának nyílásrendjét meg kell őrizni</p>				

15.	külterület Magtár és kúria – Melkovics puszta	0200/2		 
<p>Leírás: átalakításokkal rontott kúria épület és gazdasági épületek; birtokközpont</p> <p>Védettség indoklása: A birtokközpont igényes épületekkel állít emléket az egykori birtokközpontoknak példát mutatva a jelenkori új birtokközpontok kialakítására. Helytörténeti jelentősége is van.</p> <p>Fenntartási javaslat: Legalább a kúria épületet a fennmaradt részletek, archív felvételek és tervek alapján kell műemléki igényességgel helyreállítani olyan funkciókra, amely az eredeti belső térrendszer helyreállítását és megtartását biztosítja. A szép tömegű magtárhoz támaszkodó nagy előtető bontandó Felújításkor a tömeget és a nyílásrend karakterét meg kell őrizni.</p>				 
16.	külterület istálló és magtár – Szőke puszta	0222/38	<p>Leírás:</p> <p>Védettség indoklása: A birtokközpont igényes épületekkel állít emléket az igényes birtokközpontoknak példát mutatva a jelenkori új birtokközpontok kialakítására. Az istálló épületnek tájképi jelentősége is van.</p> <p>Fenntartási javaslat: Felújítás az eredeti építészeti karakter megőrzésével.</p> <p>Megjegyzés: A helyszínelés szerint a birtokközpont nem működik; kérdéses a funkció</p>	

17.	külterület magtár és lakóépület – Thaly puszta	0187/4 0185/8		
<p>Leírás: Egykori birtokközpont, melynek kúriája elpusztult, a magtár és a cselédlakások (?) felújítva lakásként, illetve pálinka főzőként üzemelnek. Védettség indoklása: A birtokközpont igényes épületekkel állít emléket az igényes birtokközpontoknak példát mutatva a jelenkori új birtokközpontok kialakítására. Fenntartási javaslat: Az újrahasznosított épületek felújítása nem műemléki igényességgel történt, de az épületek karakterét megtartotta. Ez a mérvadó a továbbiakra is.</p>				
19.	Kossuth Lajos utca Óvoda, egykori járásbíróház	28/2		
<p>Leírás: Rontott homlokzatú, de felújított, működő középület; óvoda Védettség indoklása: Az épület a járásközponti időszakban épült középület, mely hozzájárult a főutca kisvárosi karakterének kialakulásához. Fenntartási javaslat: Egy esetleges újabb nagyfelújítás során kedvező lenne falkutatás és a régi fényképeknek megfelelően a homlokzatot rekonstruálni.</p>				

20.	vasútállomás	1350/2		
<p>Leírás: Védettség indoklása: A Concón túli terület meghatározó középülete volt a terület beépülése során meghatározta a Győri út tengelyét Fenntartási javaslat: Korábbi tervdokumentáció és képeslepek alapján kell felújítani. Megjegyzés:</p>				
21.	Kossuth Lajos utca hűsbolt	2		
<p>Leírás: mintaszerűen felújított modernista épület Védettség indoklása: a főutca karakteréhez jól illeszkedő kortárs építészeti alkotás, mind az eredeti, mind felújított formájában. Fenntartási javaslat: karbantartás a jelen állapot megőrzése.</p>				
22.	fasor	0169/1		
<p>Leírás: Az egykor Ghyczy pusztát Thaly pusztával összekötő út menti fasor része Védettség indoklása: A festői szépségű fasor példát mutat a szélrózsiának kitett területen az út menti fasorok kialakítására. Fenntartási javaslat: A fasor legalább a hossz tengelye mentén meg kell tisztítani a bozótoktól és meg kell vizsgálni a fák egészségét is a szükséges élettartam növelő beavatkozások érdekében.</p>				
<p>Leírás: Védettség indoklása: Fenntartási javaslat:</p>				

