







Jelmagyarázat



Szabályozási elemek

-  tervezési terület határa
-  tervezett szabályozási vonal
-  építési övezet / övezet határa





Övezeti jelek - beépítésre szánt területek

-  **Kmü** különleges mezőgazdasági üzemi terület
-  **Kbo-1** különleges borászat terület
-  **KÖu** közlekedési terület

Övezeti jelek - beépítésre nem szánt területek



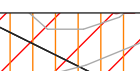
-  **Má-1** általános mezőgazdasági terület
-  **EV** védelmi rendeltetésű erdőterület

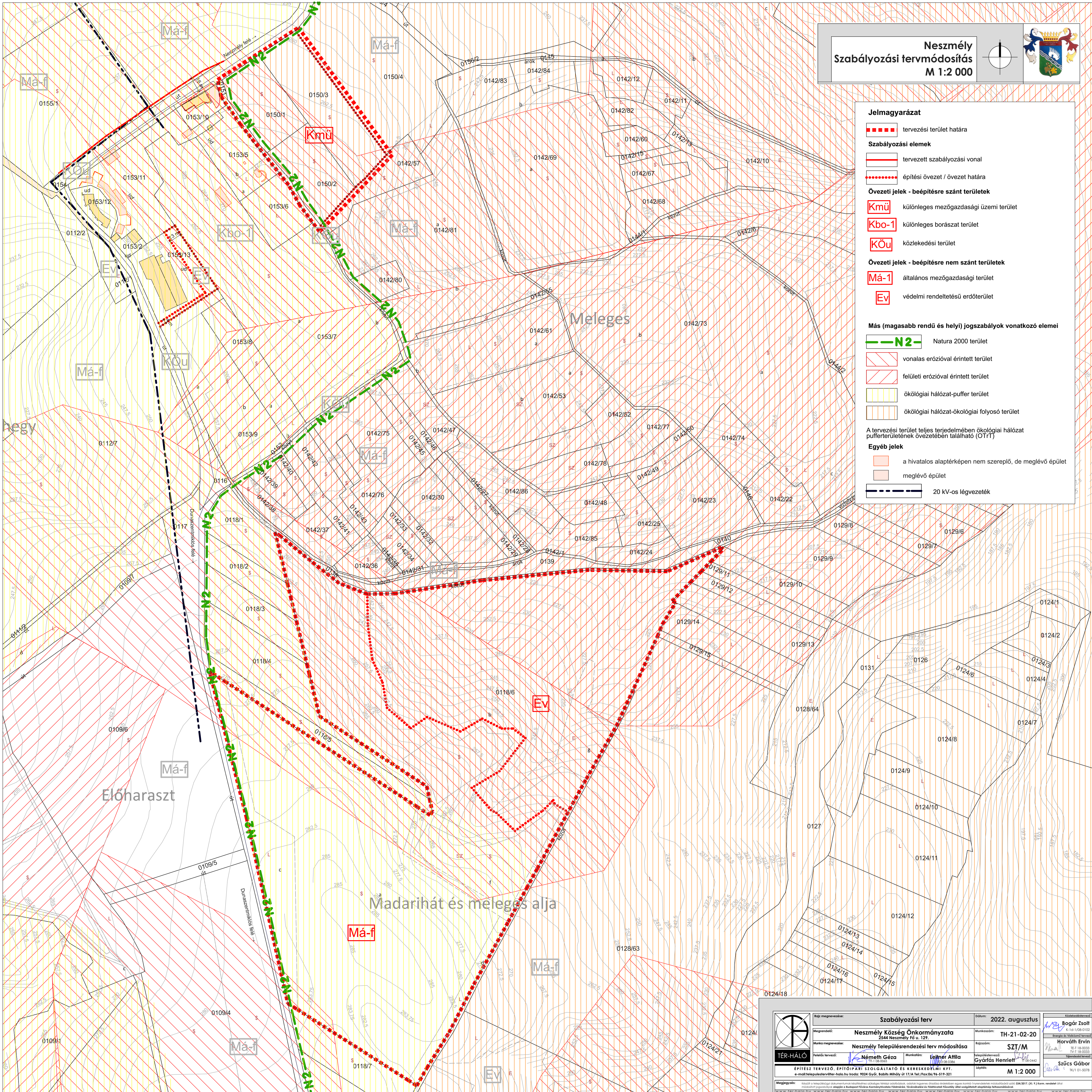
Más (magasabb rendű és helyi) jogszabályok vonatkozó elemei


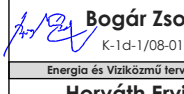

-  **N2** Natura 2000 terület
-  vonalas erózióval érintett terület
-  felületi erózióval érintett terület
-  ökológiai hálózat-puffer terület
-  ökológiai hálózat-ökológiai folyosó terület

A tervezési terület teljes terjedelmében ökológiai hálózat pufferterületének övezetében található (OTRT)

Egyéb jelek

-  a hivatalos alaptérképen nem szereplő, de meglévő épület
-  meglévő épület
-  20 kV-os légvezeték



	Rajz megnevezése: Szabályozási terv	Dátum: 2022. augusztus	 Bogár Zsolt Községi Hivatal vezetője
	Megrendelő: Neszmély Község Önkormányzata 2544 Neszmély fő u. 129.	Munkaszám: TH-21-02-20	
Munka megnevezése: Neszmély Településrendezési terv módosítása	Rajzszám: SZT/M	 Gyárfás Henriett Községi Hivatal vezetője	
Felkészítve: Németh Géza 1111 Cs. 0005	Munkatárs: Leliner Anita 1111 Cs. 0006		Méret: M 1:2 000
ÉPÍTÉSZ TERVEZŐ, ÉPÍTŐIPARI SZOLGÁLTATÓ ÉS KERESKEDELMÉI KFT. e-mail: telepulestervezes@ter-halo.hu Iroda: 9024 Győr, Babits Mihály út 17/A Tel./Fax: 06/96-519-321			