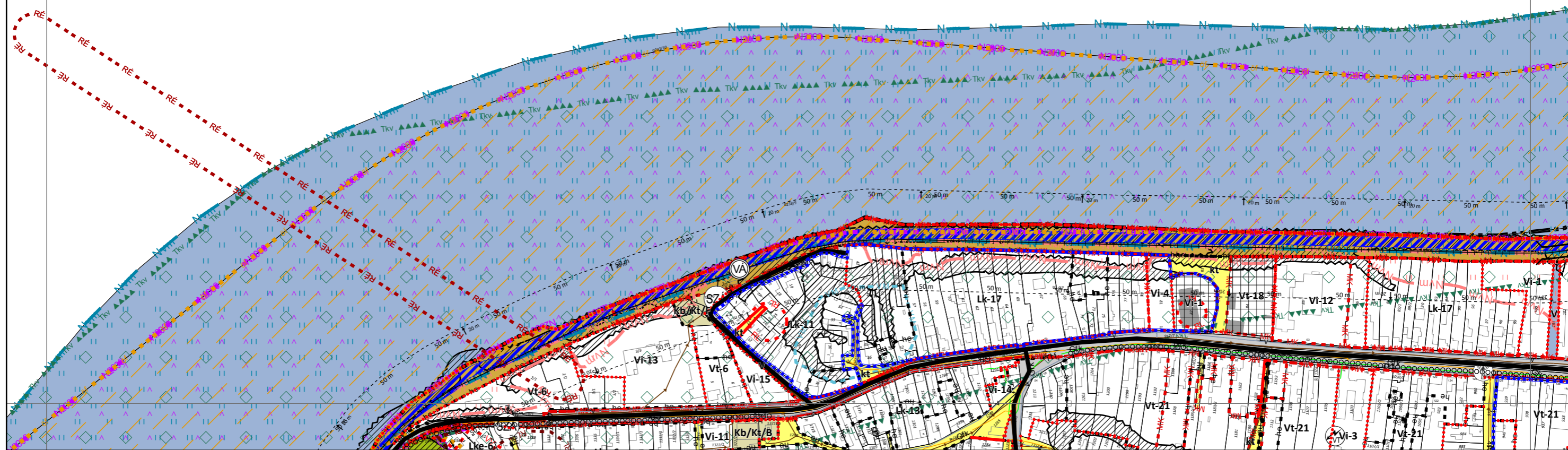


2. melléklet a .../2025. (...) önkormányzati rendelethez

3. melléklet a 21/2022. (XI. 26.) önkormányzati rendelethez

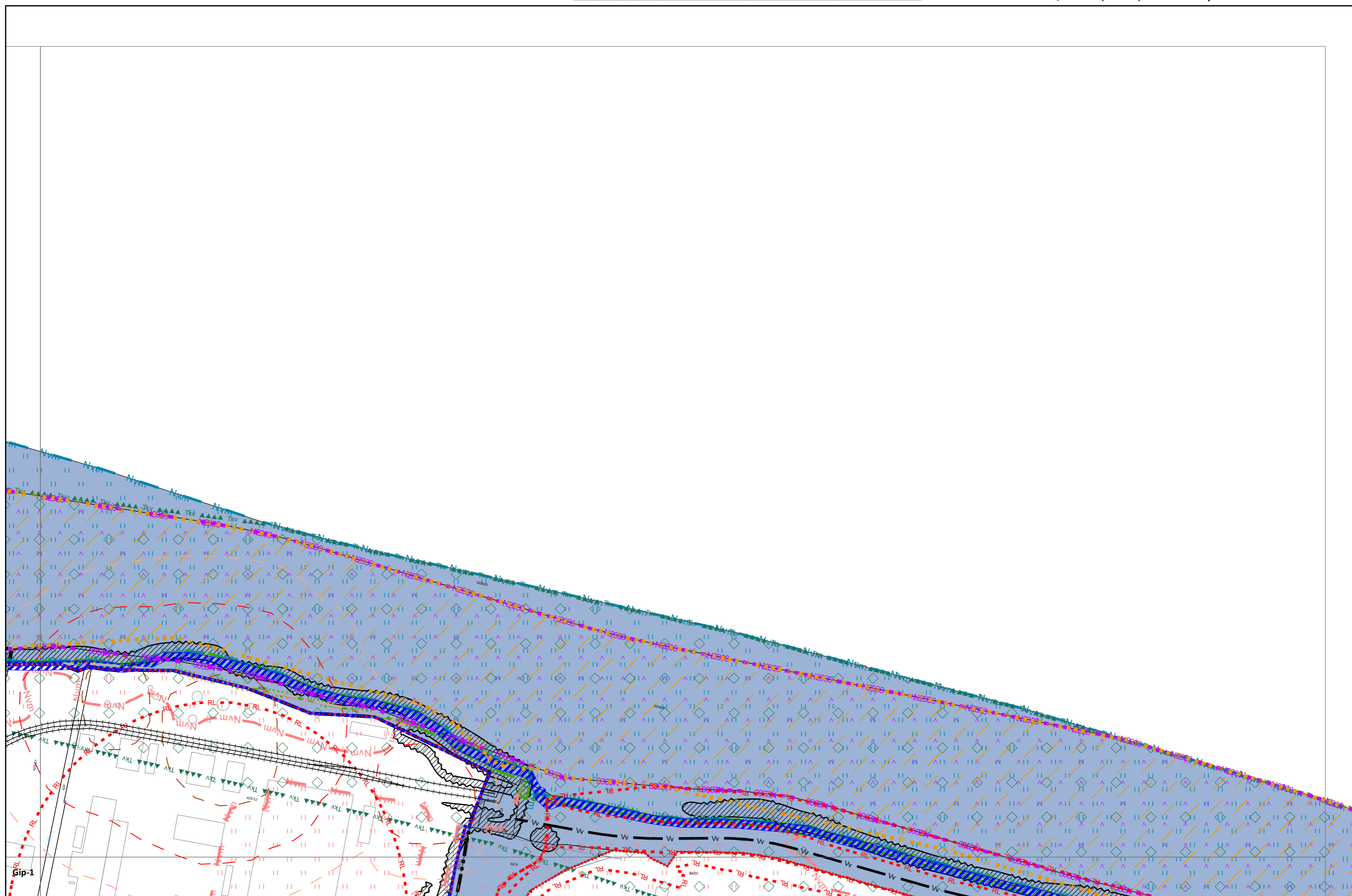
NYERGESÚJFALU VÁROS BELTERÜLETI SZABÁLYOZÁSI TERVE M=1:4000

[1, 2, 3, 4, 5, 6, 7, 8, 9, 10 számú tervlap](#)

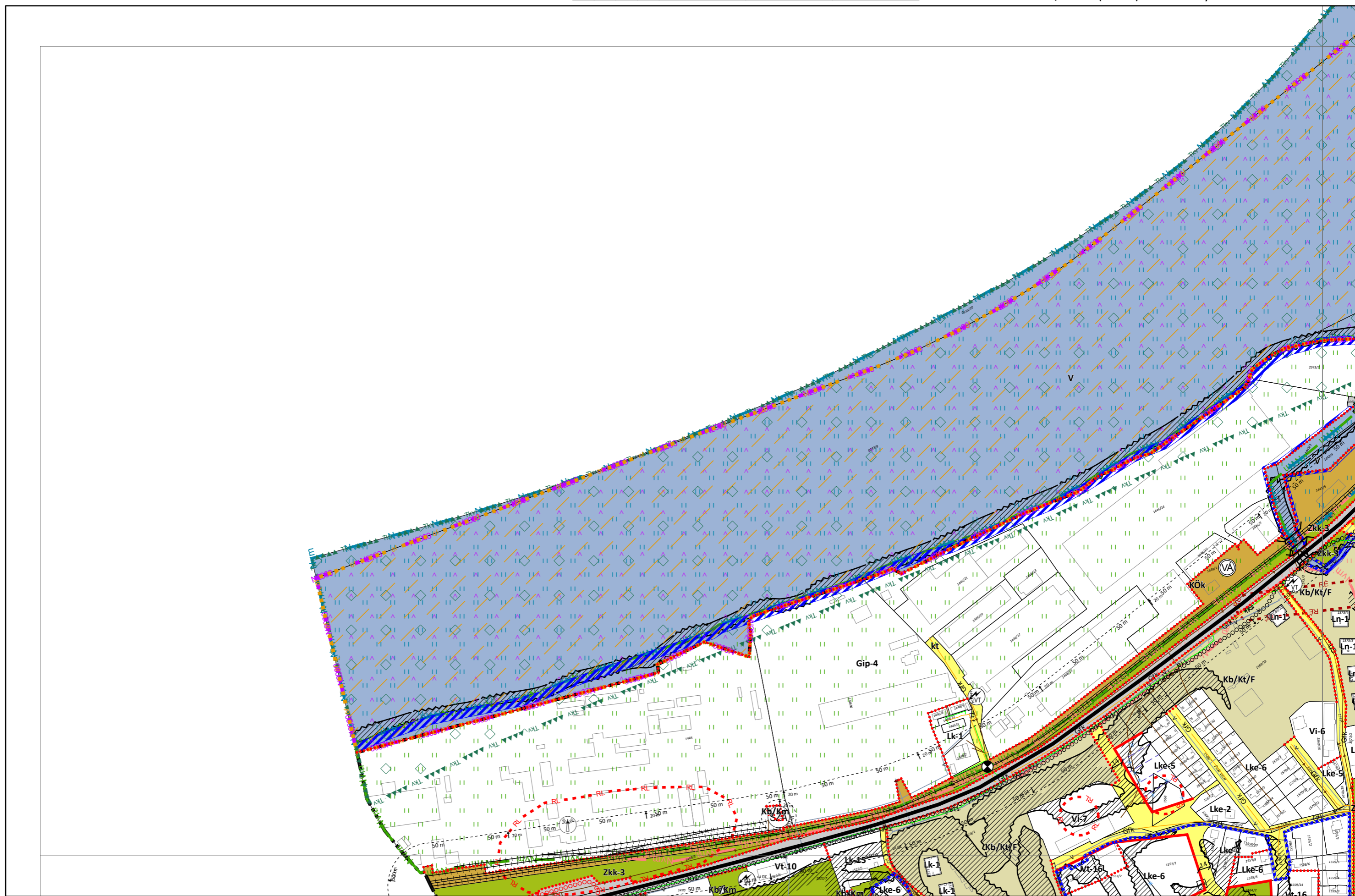


Készült az állami alapadatok felhasználásával.

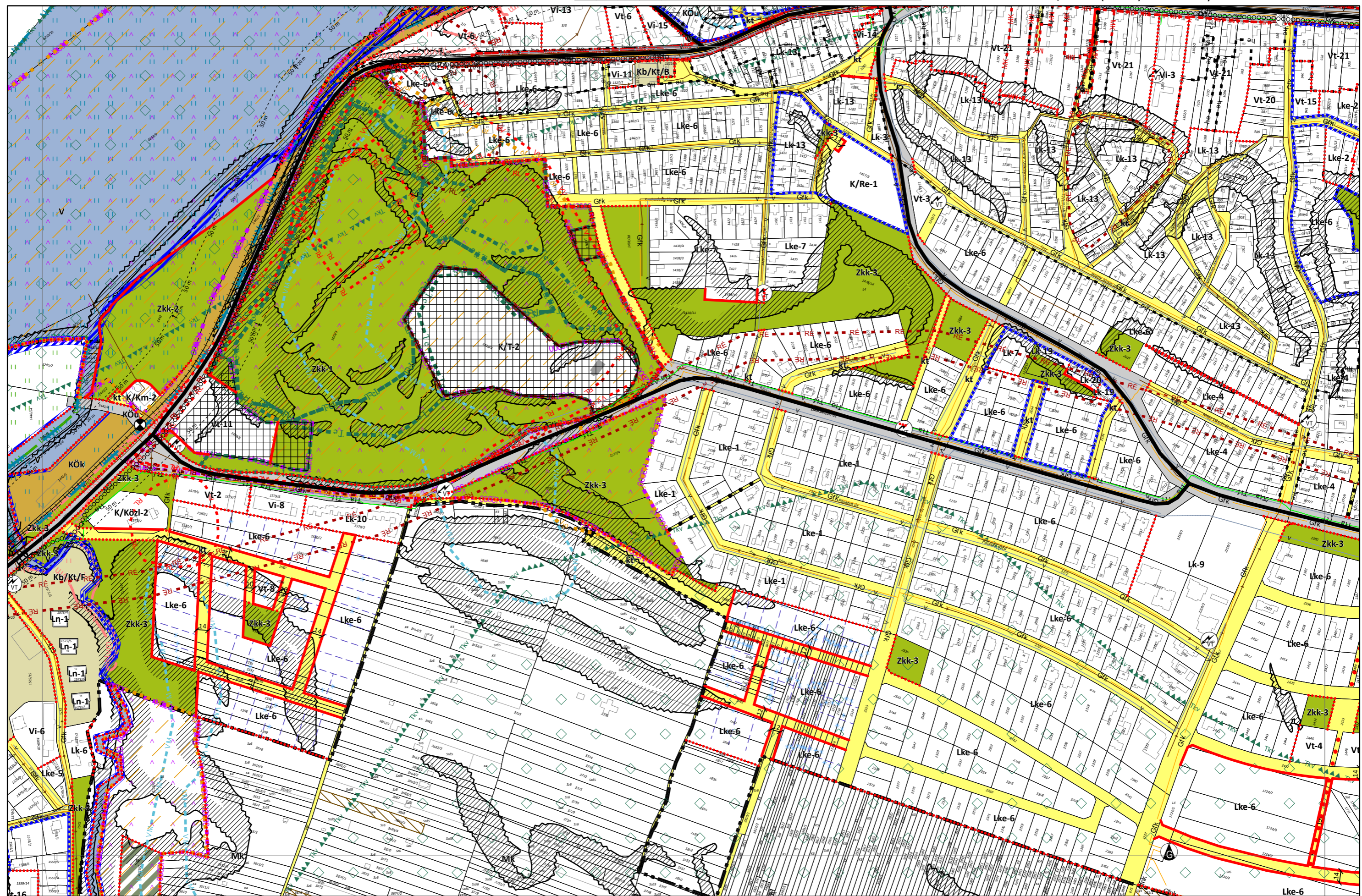
7/2024. (III. 27.), .../2025. (... ..) önkormányzati rendelettel módosított tervlap



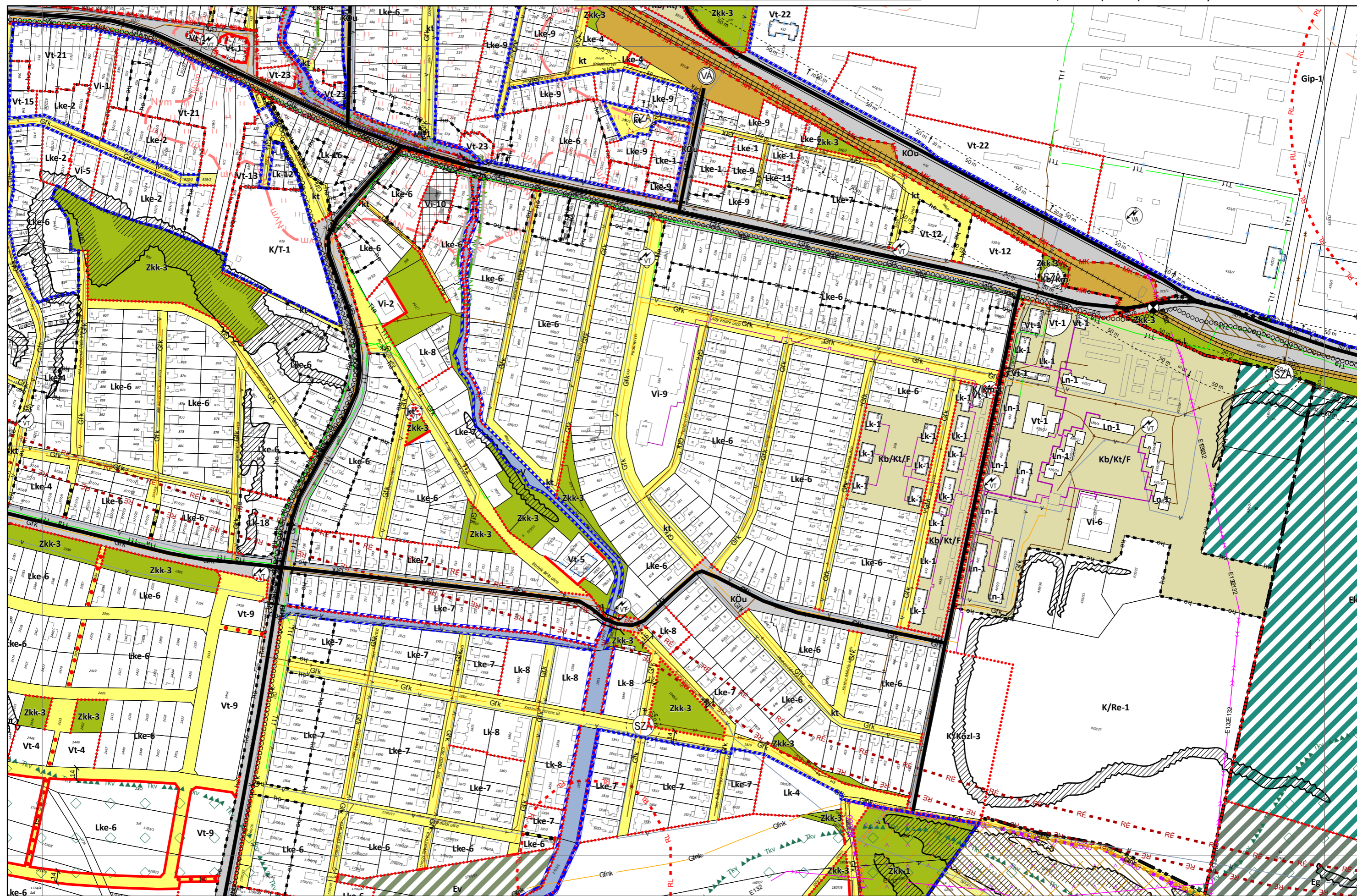
Készült az állami alapadatok felhasználásával. Adatszolgáltatás sorszáma: 1927.



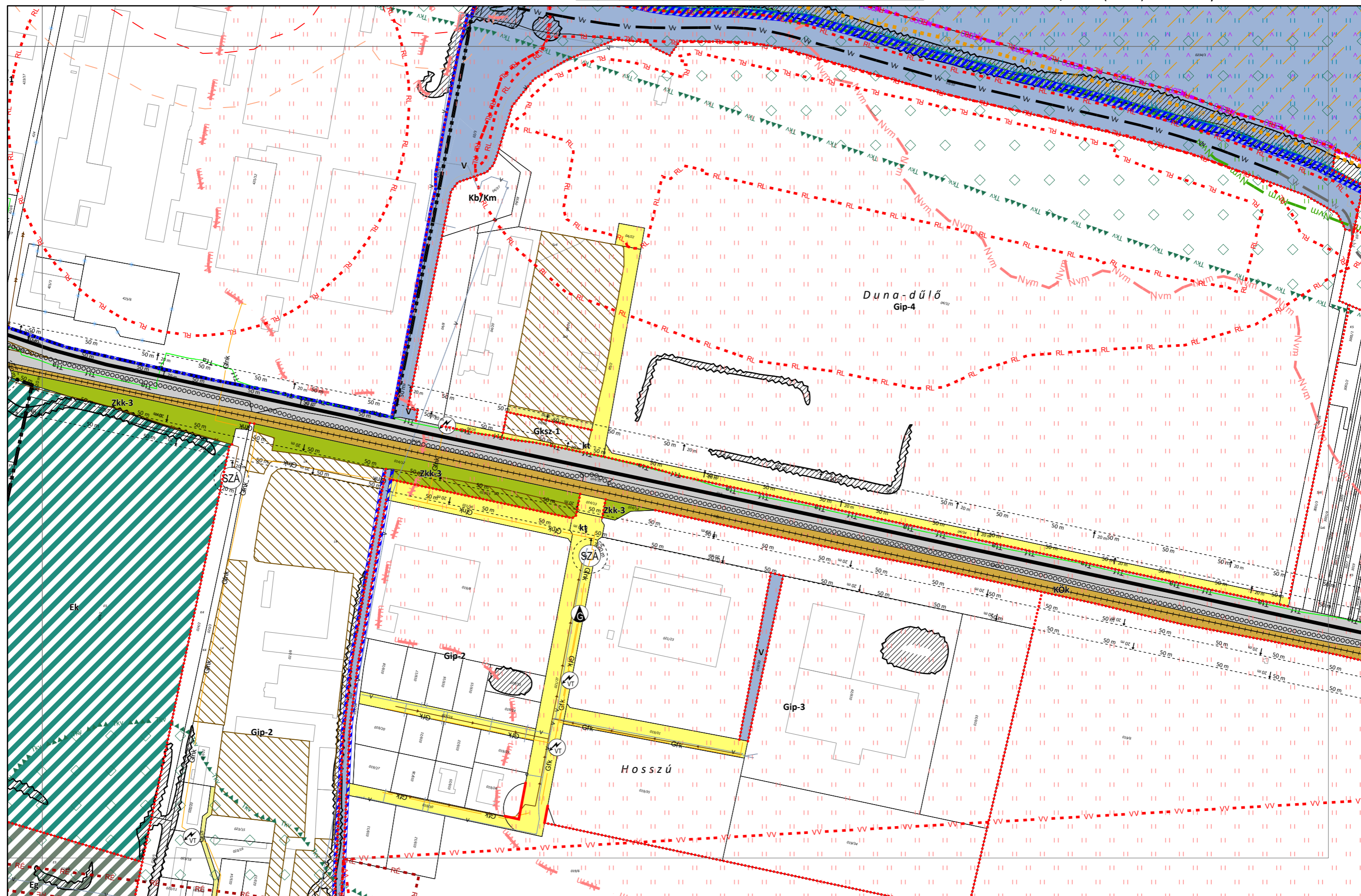
Készült az állami alapadatok felhasználásával. Adatszolgáltatás sorszáma: 1927.
.../2025. (... ..) önkormányzati rendelettel módosított tervlap



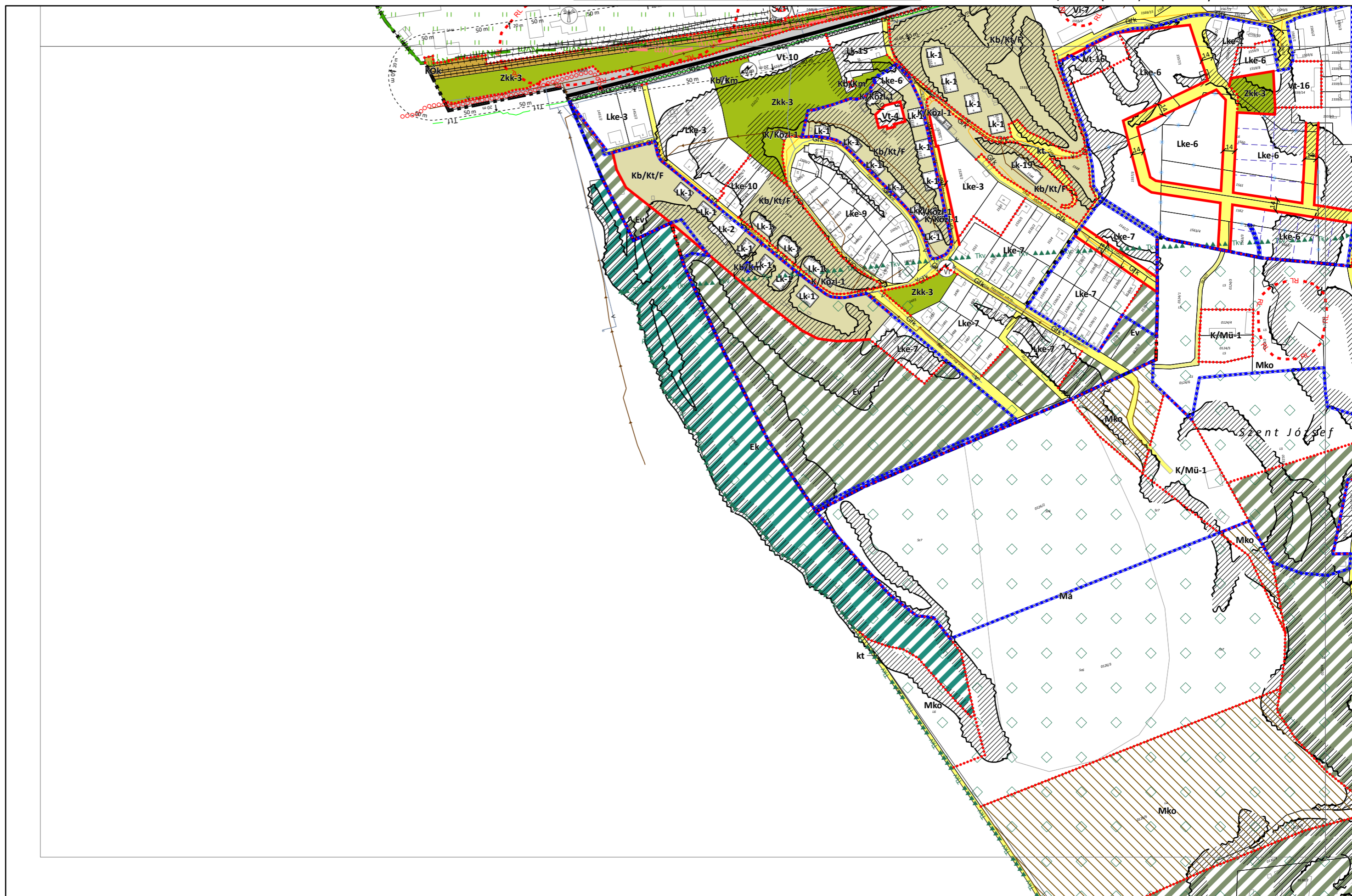
Készült az állami alapadatok felhasználásával.
7/2024. (III. 27.), .../2025. (... ..) önkormányzati rendelettel módosított tervlap

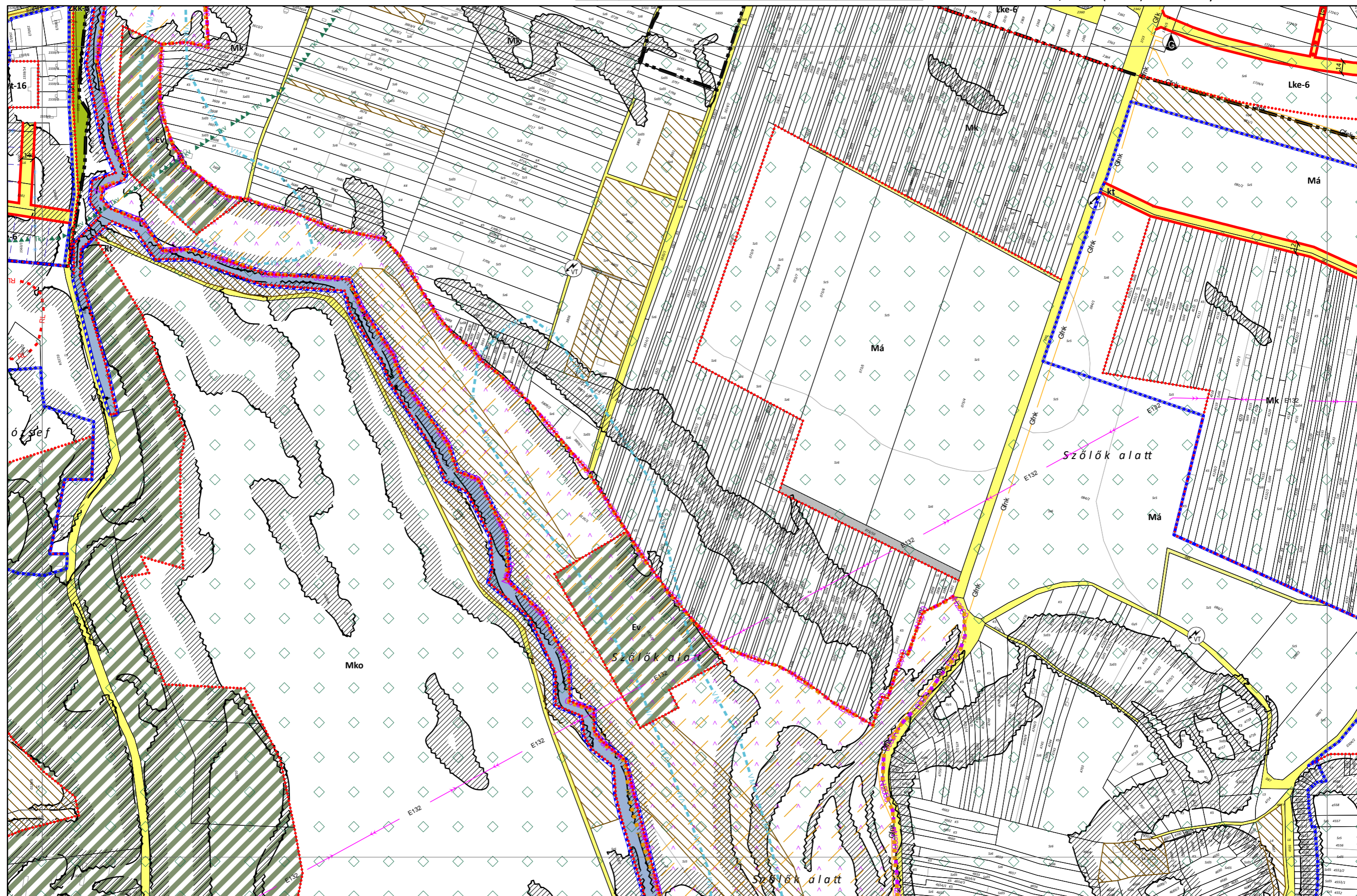


Készült az állami alapadatok felhasználásával.
7/2024. (III. 27.), .../2025. (... ..) önkormányzati rendelettel módosított tervlap

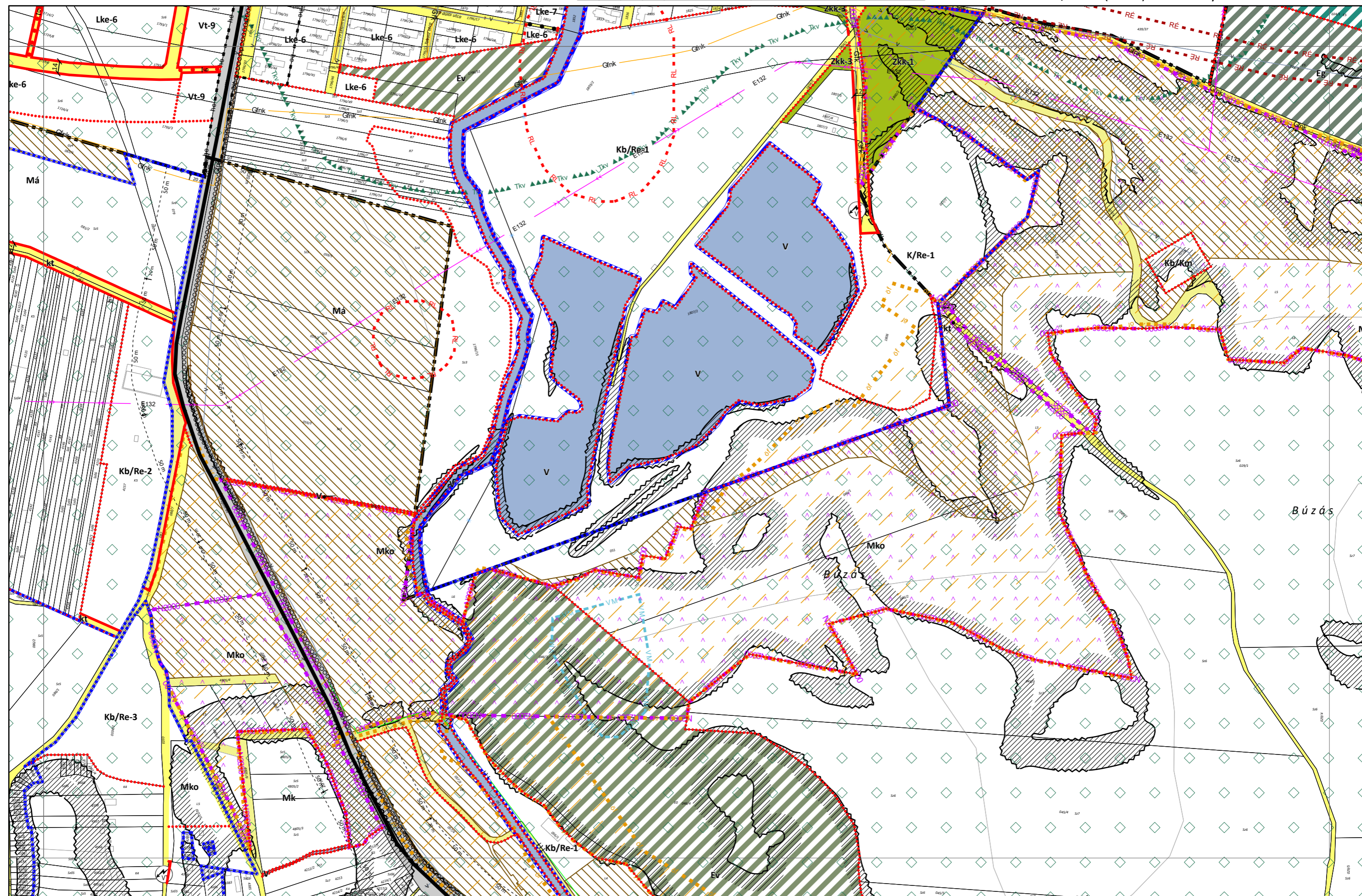


Készült az állami alapadatok felhasználásával.
7/2024. (III. 27.), .../2025. (... ..) önkormányzati rendelettel módosított tervlap





Készült az állami alapadatok felhasználásával.
.../2025. (... ..) önkormányzati rendelettel módosított tervlap



Készült az állami alapadatok felhasználásával.
7/2024. (III. 27.), .../2025. (... ..) önkormányzati rendelettel módosított tervlap