

















JELMAGYARÁZAT

-  Történeti településrész - Jellemzően intézményi rendeltetéssel
-  Történeti településrész - Fő utca mentén, jellemzően lakó rendeltetéssel
-  Történeti településrész - Jellemzően lakó rendeltetéssel
-  Hagyományos és vegyes beépítésű lakóterületek
-  Telepített ikerházas lakóterületek
-  Új beépítésű lakóterületek
-  Kiépítésre váró lakóterületek
-  Hagyományos iparterületek
-  Kialakuló gazdasági területek
-  Rekreációs területek
-  Különleges területek
-  Erdőterületek, erdősülő területek
-  Szántó és legelő területek
-  Kertes mezőgazdasági területek
-  Tanyás mezőgazdasági területek
-  Fejlesztési területek

Sárisáp Község Önkormányzat
6/2018. (VII. 11.) ök. rendelete
a településkép védelméről

5. melléklet
5.3.

SÁRISÁP TELEPÜLÉSKÉPI SZEMPONTBÓL MEGHATÁROZÓ, ELTÉRŐ
KARAKTERŰ TERÜLETEINEK LEHATÁROLÁSA - JELMAGYARÁZAT