

**10. melléklet: Szomód Településképvédelméről szóló 9/2018. (VII.31.) ök. rendelethez
SZOMÓD MŰEMLEKEINEK, RÉGÉSZETI LELŐHELYEINEK ÉS
TERMÉSZETVÉDELMI TERÜLETEINEK TÉRKÉPI ÁBRÁZOLÁSA**



M=1:55.000



M=1:10.000
















M=1:55.000

Szomód Község Önkormányzat
9/2018. (VII. 31.) ök. rendelete
a településképvédelméről

10. melléklet

**SZOMÓD MŰEMLEKEI,
RÉGÉSZETI LELŐHELYEI ÉS
TERMÉSZETVÉDELMI
TERÜLETEI**

JELMAGYARÁZAT

-  Műemlék
-  Ramsari terület
-  Országosan védett természetvédelmi terület
-  Natura 2000 - madárvédelmi terület
-  Natura 2000 - természetmegőrzési terület
-  Országos ökológiai hálózat területe - Magterület
-  Országos ökológiai hálózat területe - Ökológiai folyosó
-  Országos ökológiai hálózat területe - Pufferterület
-  Tájképvédelmi terület
-  Régészeti lelőhely
-  Belterület
-  Barlang
-  Forrás