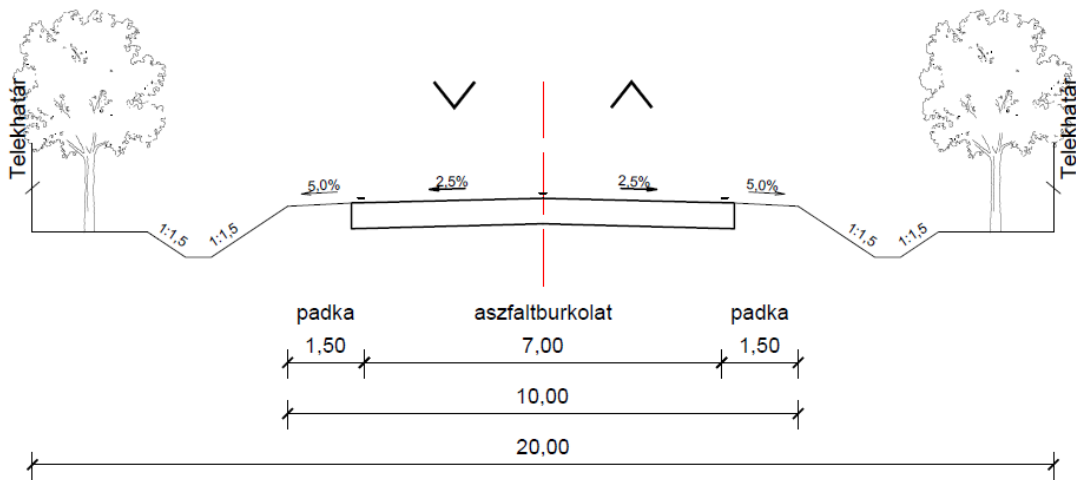


Közutak tervezési osztályba sorolása

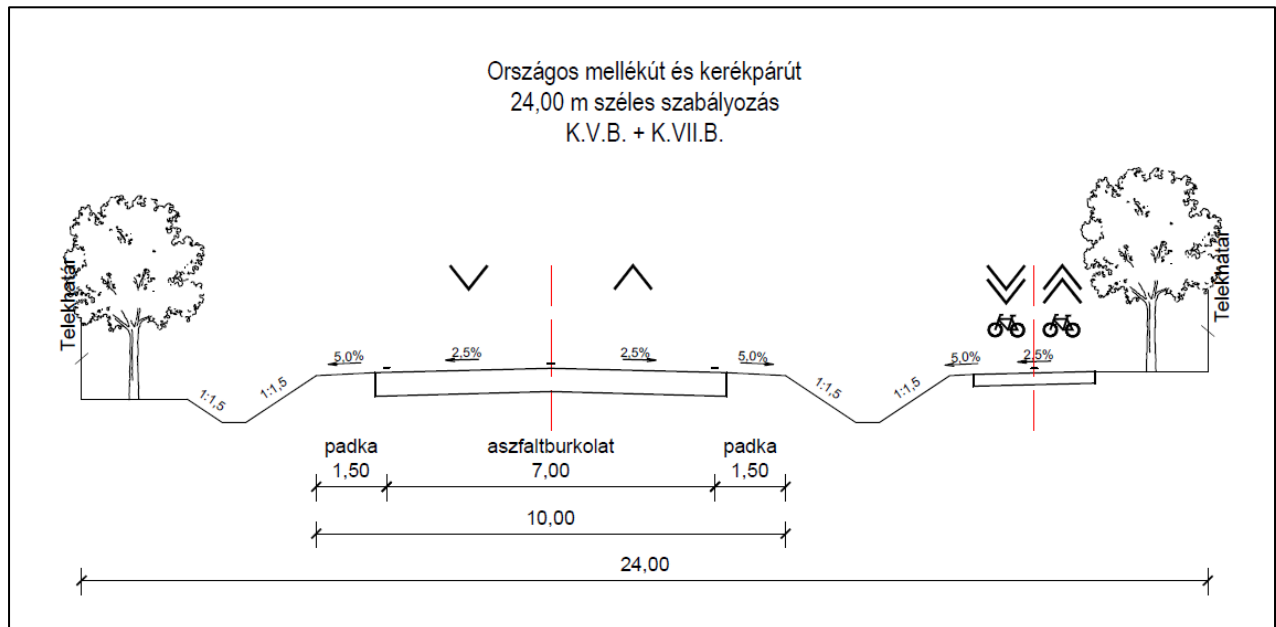
1, Az országos közúthálózathoz való kapcsolatot biztosító országos mellékutak:

- 1127 j. út (Süttő - Vértestolna összekötő út)
- 1128. j. út (Tarján – Tata összekötő út)
- 11134. j. út (Tardosbánya bekötő út)

Országos mellékút
20,00 m széles szabályozás
K.V.B.



Mintakeresztmetszvény – országos mellékút, külterületi szakasz (20 m széles)

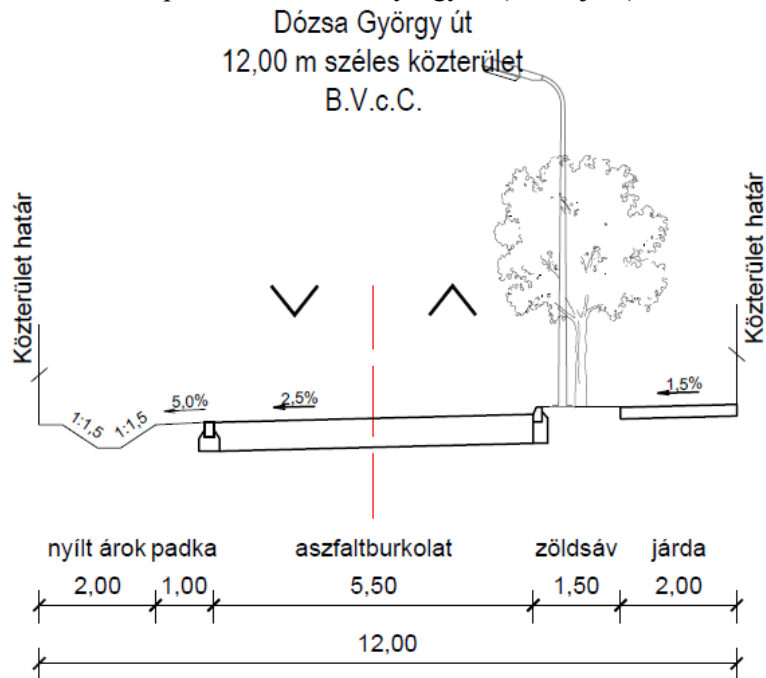


Mintakeresztmetszvény – országos mellékút, külterületi szakasz kerékpárúttal (24 m széles)

2. Helyi közúthálózat

2.1 II. rendű belterületi főút (B.IV.b.C.):

- Arany János utca – Templom tér – Dózsa György út (1127. j. út)



Mintakeresztmetszvény – Dózsa György út (belterület, 12 m széles)

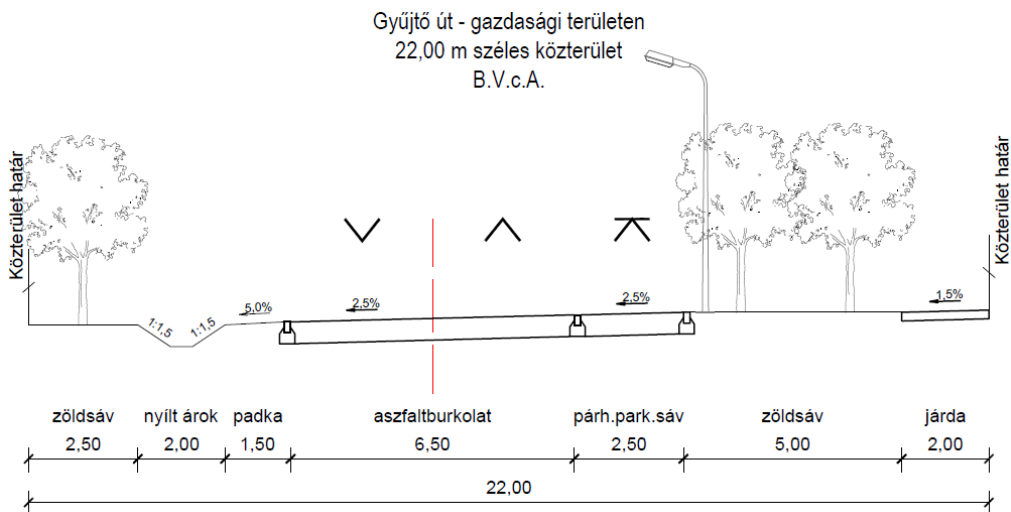
2.2 Gyűjtőutak:

Meglévő útszakaszok:

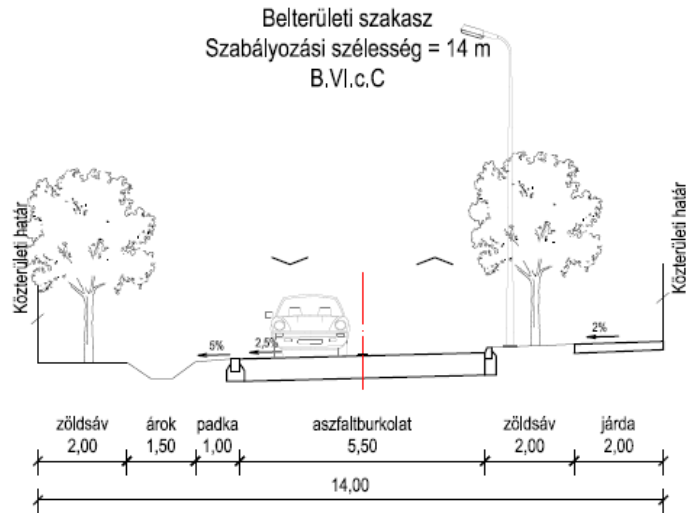
- Rákóczi Ferenc utca
- Kossuth Lajos utca
- Béke utca
- Bányahegyi út

Tervezett útszakaszok:

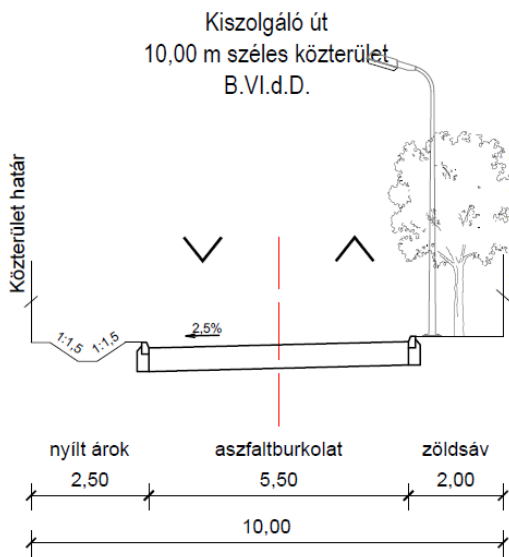
- Iparterületi feltáró út (B.V.c.C.)



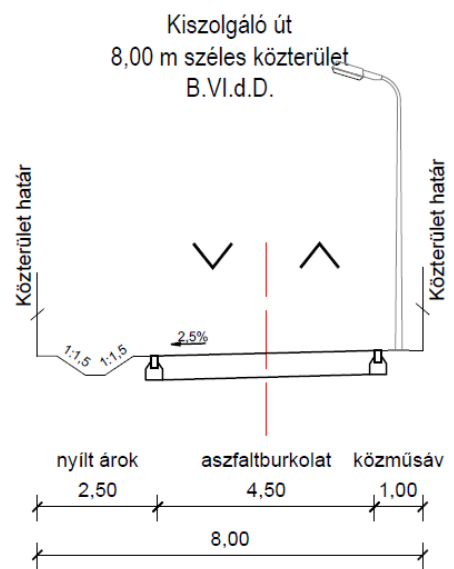
Mintakeresztmetszvény – Gyűjtőút (belterület, 22 m széles)



Mintakeresztmetszvény – Belterületi kiszolgáló út (14 m széles)



Mintakeresztmetszvény – Belterületi kiszolgáló út (10 m széles)



Mintakeresztmetszvény – Belterületi kiszolgáló út (8 m széles)

