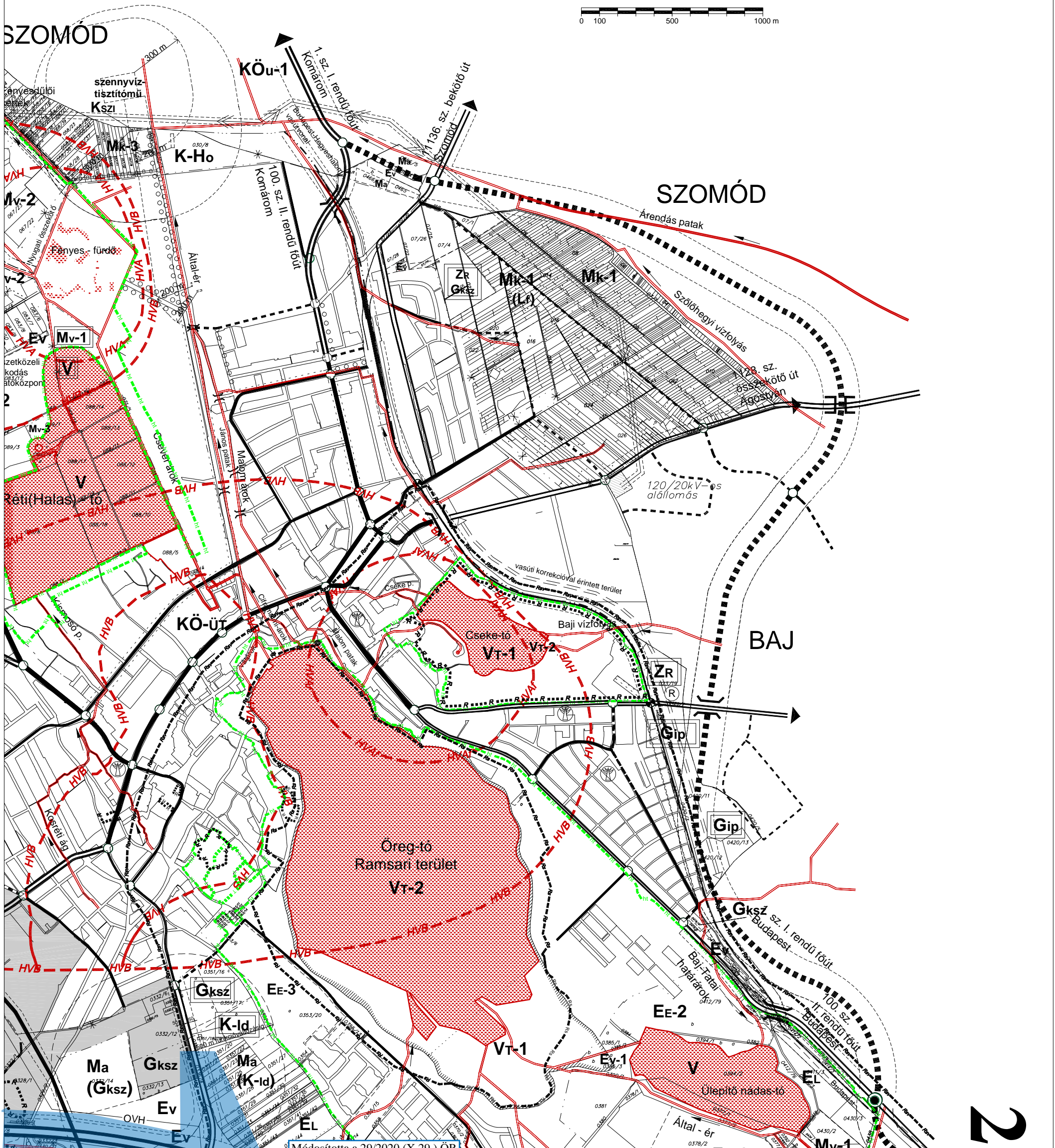


Tata

Településrendezési terv

Külterületi szabályozási terv










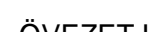





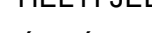



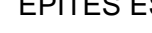








Módosította a 29/2020.(X.29.) ÖR
Hatályos: 2020. október 30-tól
Lásd: Tervlap 51. sor












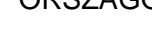

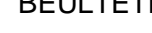
JELMAGYARÁZAT: SZABÁLYOZÁSI ELEMÉK

KOCS

meglévő tervezett

-   KÖZIGAZGATÁSI HATÁR
-   BELTERÜLET HATÁRA
-   SZABÁLYOZÁSI VONAL
-   TERÜLETFELHASZNÁLÁSI EGYSÉG HATÁRA
-   ÖVEZET HATÁRA ÉS JELE
-   HELYI ÉRTÉKVÉDELMI TERÜLET HATÁRA
-   HELYI JELENTŐSÉGŰ TERMÉSZETVÉDELMI TER. HAT.
-   ÉRVÉNYES SZABÁLYOZÁSI TERVEL ELLÁTOTT TER.
-   ÉPÍTÉS ESETÉN SZABÁLYOZÁSI TERV KÉSZÍTENDŐ
-   KÖTELEZŐ FASORTELEPÍTÉS
-   VÉDETT FASOR
-   MEGSZŪNTETŐ JEL
-   REKULTIVÁLANDÓ TERÜLET

TÁJÉKOZTATÓ ELEMÉK

-   RÉGÉSZETI TERÜLET HATÁRA
-   RAMSARI TERÜLET HATÁRA
-   RAMSARI TERÜLET VÉDŐÖVEZETÉNEK HATÁRA
-   ORSZÁGOS JELENTŐSÉGŰ TERMÉSZETVÉDELMI TER. HAT.
-   ORSZÁGOS SZINTEN JAVASOLT TERMÉSZETI TER. HAT.
-   BEÜLTETÉSI KÖTELEZETTSÉG
-   VÉDŐTÁVOLSÁG

BEÉPÍTÉSRE NEM SZÁNT TERÜLETEK

ERDŐTERÜLET ÖVEZETEI

ELSŐDLEGES RENDELTETÉS SZERINT

- Eg** Gazdasági
- Ee** Egészségügyi, szociális, turisztikai
 - Ee-1, Ee-2, Ee-3** Turisztikai erdőterületek
- Ev** Védőerdő

VÉDETT TERMÉSZETI TERÜLETEN BELÜLI ERDŐÖVEZETEK

- Ev-1** természeti övezet
- Ev-2** kezelési övezet
- Ev-3** bemutató és védő övezet

EL Ligeterdő

ZR REKREÁCIÓS ZÖLDTERÜLET ÖVEZETEI

- ZR-1, ZR-2** Rekreációs területek

MEZŐGAZDASÁGI TERÜLET ÖVEZETEI

- Ma** Általános mezőgazdasági övezet
- Ma-1** Mezőgazdasági terület 0,2%-os beépítési lehetőséggel
- Ma-2** Mezőgazdasági terület 0,5%-os beépítési lehetőséggel
- Mv** Védett gyp- és természetközeli gazdálkodási övezet
 - Mv-1** Védett mezőgazdasági gyepterület
 - Mv-2** Természetközeli kezelési övezet
 - Mv-3** Bemutató- és védőövezet
- Mk** Kertes mezőgazdasági terület
 - Mk-1, Mk-2, Mk-3** Kertgazdasági területek
- M-k** Nagyüzemi kertgazdálkodási terület
- M-v** Vízminőségvédelmi gyp
- M-t** Mezőgazdasági tanyás terület

VÍZGAZDÁLKODÁSI TERÜLET ÖVEZETEI

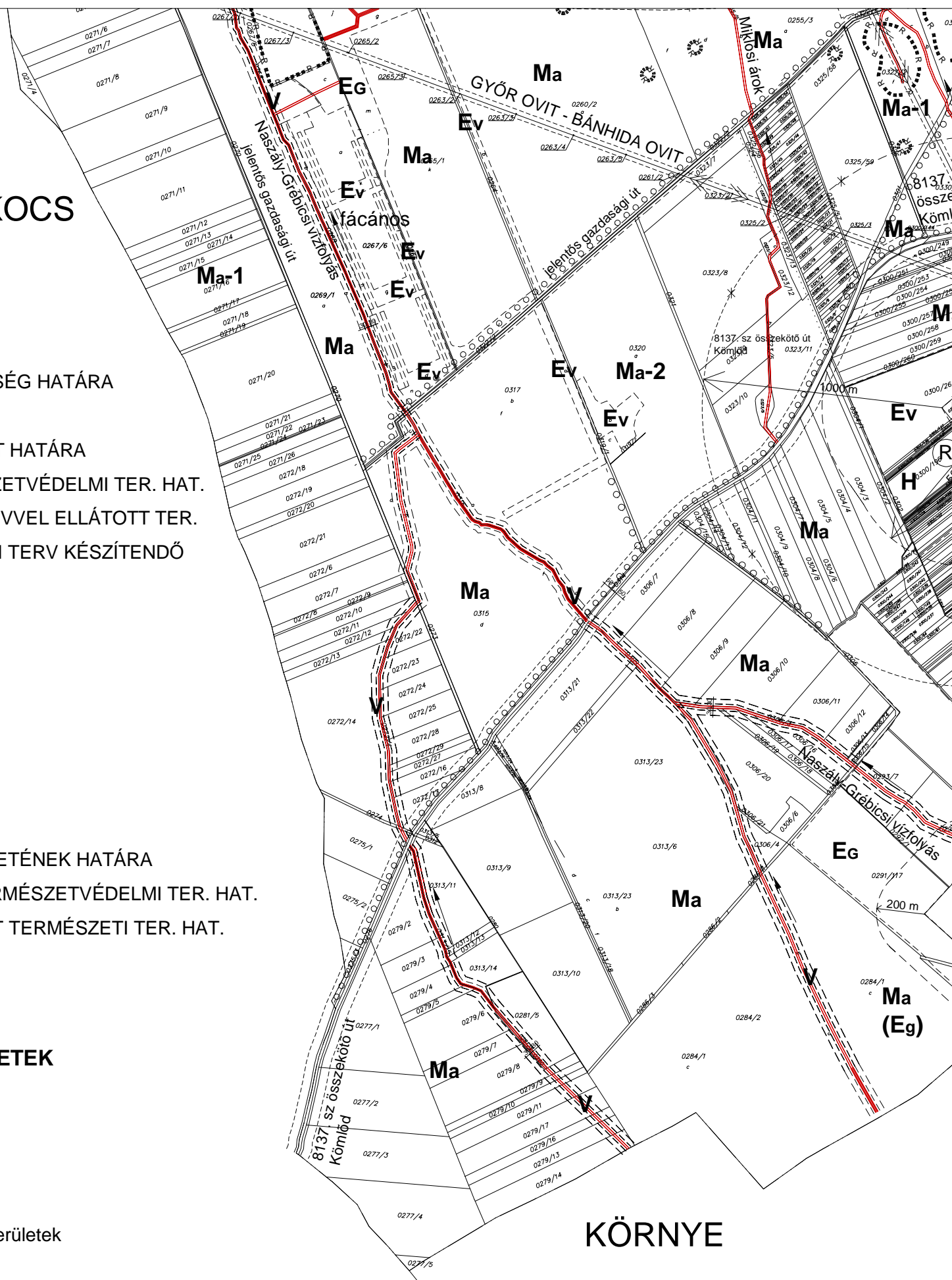
- V** Vízgazdálkodási terület
- Vt** Történeti jelentőségű tavak, vízfolyások, árkok
 - Vt-1** Tófarok
 - Vt-2** Nyílt vízfelületek

KÖZLEKEDÉSI ÉS KÖZMŰTERÜLET ÖVEZETEI

- KÖu-1** Fő utak
- KÖu-2** Gyűjtő utak, kiszolgáló utak
- KÖ-üt** Üzemanyagtöltő állomás területe
- Kü** Közműterület

GAZDASÁGI TERÜLET ÖVEZETEI

- Gks** Kereskedelmi, szolgáltató
- Gip** Ipari
- Gmü** Mezőgazdasági üzemi
- Gmj** Majorsági



KÖRNYE



