





















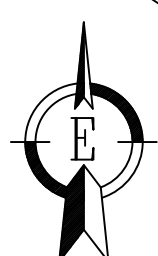
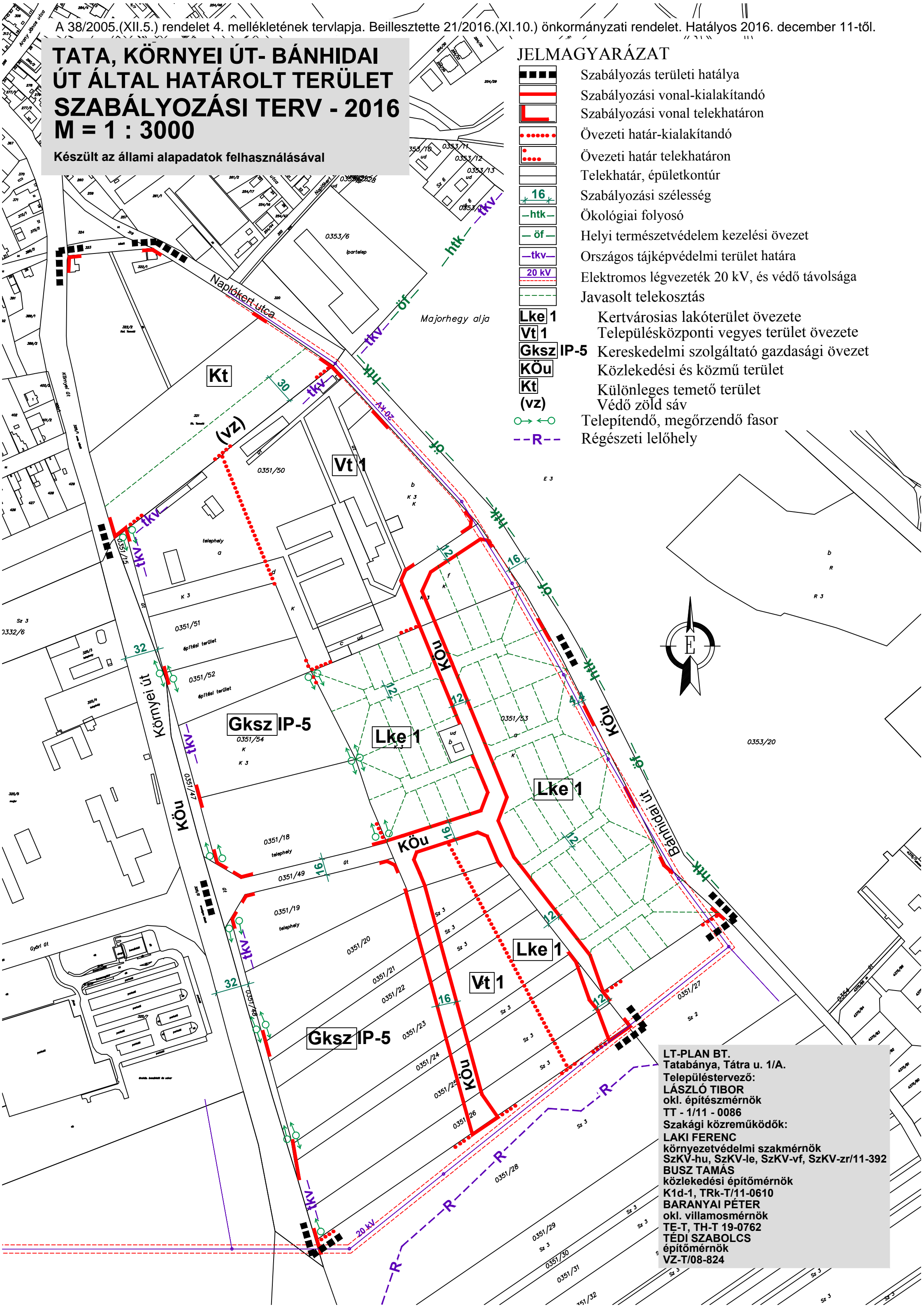
TATA, KÖRNYEI ÚT- BÁNHIDAI ÚT ÁLTAL HATÁROLT TERÜLET SZABÁLYOZÁSI TERV - 2016

M = 1 : 3000

Készült az állami alapadatok felhasználásával

JELMAGYARÁZAT

-  Szabályozás területi hatálya
-  Szabályozási vonal-kialakítandó
-  Szabályozási vonal telekhatáron
-  Övezeti határ-kialakítandó
-  Övezeti határ telekhatáron
-  Telekhatár, épületkontúr
-  Szabályozási szélesség
-  Ökológiai folyosó
-  Helyi természetvédelem kezelési övezet
-  Országos tájképvédelmi terület határa
-  Elektromos légvezeték 20 kV, és védő távolsága
-  Javasolt telekosztás
-  Kertvárosias lakóterület övezete
-  Településközponti vegyes terület övezete
-  Kereskedelmi szolgáltató gazdasági övezet
-  Közlekedési és közmű terület
-  Különleges temető terület
-  Védő zöld sáv
-  Telepítendő, megőrzendő fasor
-  Régészeti lelőhely



LT-PLAN BT.
 Tatabánya, Tátra u. 1/A.
 Településtervező:
LÁSZLÓ TIBOR
 okl. építészmérnök
 TT - 1/11 - 0086
 Szakági közreműködők:
LAKI FERENC
 környezetvédelmi szakmérnök
 SzKV-hu, SzKV-le, SzKV-vf, SzKV-zr/11-392
BUSZ TAMÁS
 közlekedési építőmérnök
 K1d-1, Trk-T/11-0610
BARANYAI PÉTER
 okl. villamosmérnök
 TE-T, TH-T 19-0762
TÉDI SZABOLCS
 építőmérnök
 VZ-T/08-824