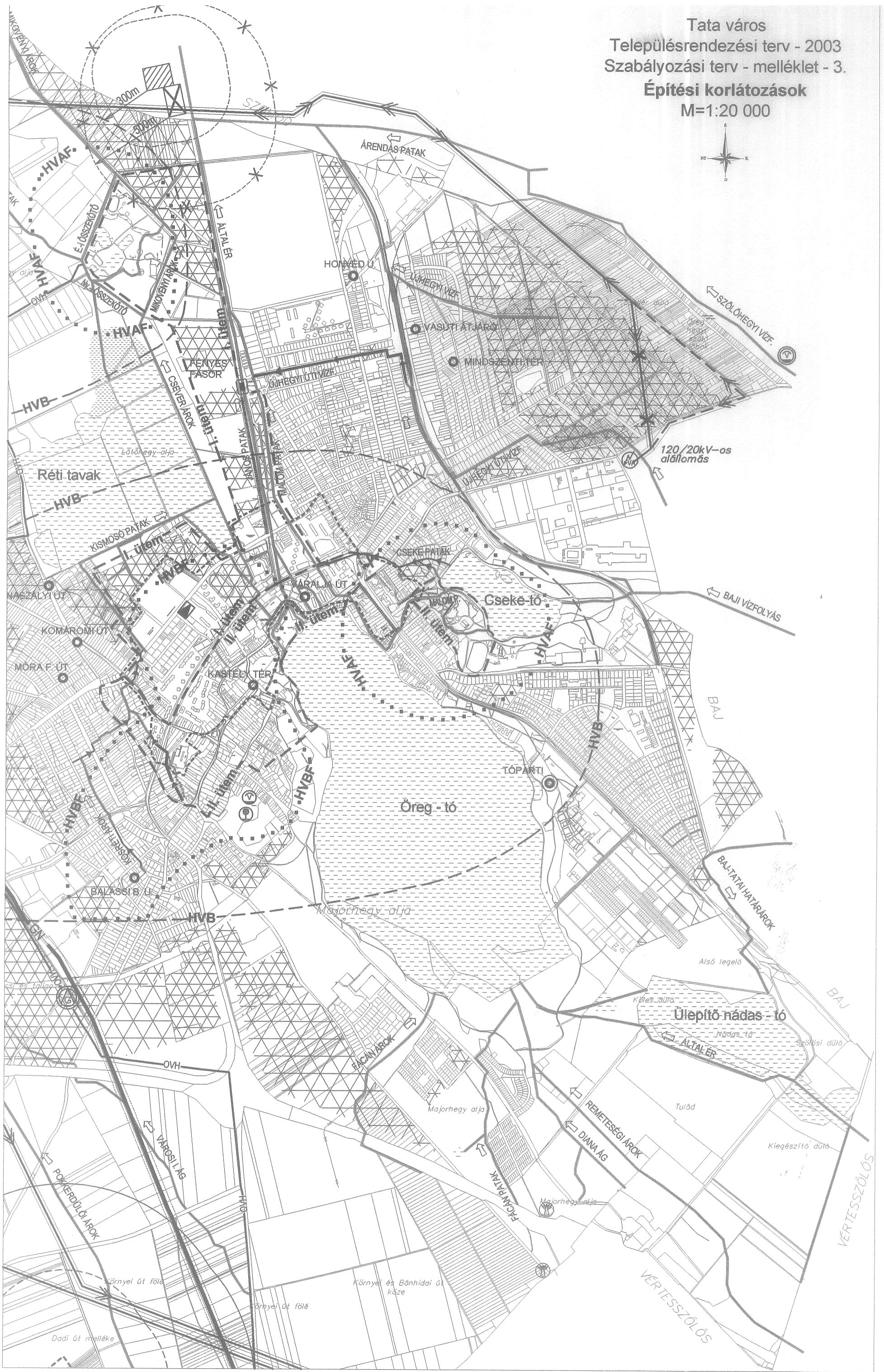




Tata város
Településrendezési terv - 2003
Szabályozási terv - melléklet - 3.
Építési korlátozások
M=1:20 000





<p>nyes közművek:</p> <p>rtító telep</p> <p>ennyvízkezelő telep</p> <p>gyfeszültségű villamos távvezeték</p> <p>ű szénhidrogén vezetékek</p> <p>ótvízellátó távvezetése</p> <p>átemelő (Fényes fasori)</p> <p>nyvízáttemelő</p> <p>mos állomás (IP.)</p> <p>átadó (IP.)</p> <p>sállomás (antennatorony)</p> <p>s rendező telep</p>	<p>Közterület alakítást befolyásoló közművek:</p> <p> Domboldali víztároló medence</p> <p> Víztorony</p> <p> Fényes fasori szennyvízáttemelő (helyrajzi számmal)</p> <p> Tóparti szennyvízáttemelő (helyrajzi számmal)</p> <p> Szennyvízáttemelők (helyrajzi szám nélkül)</p> <p> Vízfolyás zárt szelvényű szakasza</p> <p> Vízfolyás nyílt szelvényű szakasza</p> <p> Közvilágítás egységes rendszerben</p> <p> Körzeti gáznyomásszabályozó</p>	<p>Tata közigazgatási területén kívül lévő bázishelyek:</p> <p> Szennyvíztisztító telep</p> <p> Szippantott szennyvízkezelő telep</p> <p> 120/20 kV-os villamos állomás</p> <p> Tervezett domboldali víztároló medence</p> <p>Területfelhasználás változtatási lehetőség:</p> <p> A szippantott szennyvízkezelő megszűnését követően az 500 m védőtávolság korlátozás alól felszabaduló terület.</p> <p> 120 kV-os nagyfeszültségű villamos távvezeték áthelyezése után a védőtávolság korlátozás megszűnik.</p> <p>Távhőellátás</p> <p> Távhőellátás alkalmazásának területi lefedettsége</p>
--	---	---



Ez a terv a KÉSZ Tervező Kft. szellemi tulajdona, amely védelmét a 7/1978/febr.1/MT.rendelet biztosítja			
KÉSZ KÖZMŰ ÉS ENERGETIKAI TERVEZŐ KFT.		Munkaszám:	
1016 Budapest I. Naphagy u. 26. Tel.: 489-0365 Fax: 202-6754		Módosítás:	
Megbízó: TATA POLGÁRMESTERI HIVATAL		Tervfázis:	
A munka megnevezése: TATA TELEPÜLÉSRENDEZÉSI TERV		Tervszám: Szm-3	
A munkarész megnevezése: ÉPÍTÉSI KORLÁTOZÁSOK		Méretarány: M = 1:20000	
Rajzoló: Dorn Attila	Szakági tervező: Hanczár Zsoltné MK: 1-2418	Vezető tervező: Hanczár Zsoltné MK: 1-2418	Ügyvezető: Hanczár Zsoltné MK: 1-2418
Dátum: 2003. ápr.			

MAGYAR REGIONÁLIS FEJLESZTÉSI ÉS URBANISZTIKAI KÖZHASZNÚ TÁRSASÁG TERVEZÉSI IGAZGATÓSÁG MÉRNÖKI IRODA 1016 Budapest, I. Gellérthegy u 30-32. T: 3568376 Fax: 3568003			
Megrendelő: PRO TERRA URBANISZTIKAI ÜGYNÖKSÉG KFT. 1138 Budapest, Esztergomi út 18.		Törzsszám: 2167/2001	
A munka megnevezése: TATA TELEPÜLÉSRENDEZÉSI TERV SZABÁLYOZÁSI TERV		Rajzszám: SZM-3	
Munkarész megnevezése: ÉPÍTÉSI KORLÁTOZÁSOK		Lépték: M = 1:20 000	
Számítástechnika: Dorn Attila	Közműtervező: Földesné Thurn Judit	Irodavezető: Gruber Sarolta	Dátum: 2003. április

Területfelhasználást befolyásoló és korlátozó védőterületek és közművek

Hidrogeológiai védőterületek:

- ■ ■ HVAF ■ ■ - Felszíni "A" (5 éves)
- ■ ■ HVBF ■ ■ - Felszíni "B" (5-50 év között)
- HVB --- - Felszíni alatti "B" (50 éves)

Visszajövő források fogadására:

- ▨ - Vízfelület növelés
- - Fenntartandó régi patakmeder (Kismosó)
- ▭ - Cselekvési program I-II. ütem területe

Vízfolyás mederrendezés

- ▨ ▨ ▨ ▨ ▨ ▨ - Közművesítendő fejlesztési terület
- ▨ ▨ ▨ ▨ ▨ ▨ - Közművesítendő távlati fejlesztési terület

Védőtávolságigér

- ▨ ▨ ▨ ▨ ▨ ▨ - Szennyvíztiszta
- ▨ ▨ ▨ ▨ ▨ ▨ - Szippantott szennyvíz
- ▨ ▨ ▨ ▨ ▨ ▨ - 120 kV-os nagynyomású vezetékek
- ▨ ▨ ▨ ▨ ▨ ▨ - Nagynyomású vezetékek
- ▨ ▨ ▨ ▨ ▨ ▨ - Bokodi hűtőtorony
- ▨ ▨ ▨ ▨ ▨ ▨ - Szennyvíz fővezeték
- ▨ ▨ ▨ ▨ ▨ ▨ - Tóparti szennyvíztisztító
- ▨ ▨ ▨ ▨ ▨ ▨ - Tervezett villamosvezeték
- ▨ ▨ ▨ ▨ ▨ ▨ - Tervezett gázvezeték
- ▨ ▨ ▨ ▨ ▨ ▨ - Rádiótelefon bázis
- ▨ ▨ ▨ ▨ ▨ ▨ - Döngkút
- ▨ ▨ ▨ ▨ ▨ ▨ - Hulladék átrakó