


















# TATABÁNYA VÁROS IPARI PARK SZ-2 SZABÁLYOZÁSI TERV - 2015 M = 1 : 4000

Készült az állami alapadatok felhasználásával

## JELMAGYARÁZAT

-  Beltetület határa
-  A szabályozás területi határa
-  Szabályozási vonal - kialakítandó
-  Szabályozási vonal - telekhatáron
-  Övezeti határ - telekhatáron
-  Építési hely
-  Szabályozási szélesség
-  Telekhatár, épületkontúr
-  Megszüntetendő
-  Telepítendő fasor
-  Egyéb ipari gazdasági terület
-  Közlekedési és közműterület
-  Véderdő
-  Régészeti védelem
-  Na 200 gázvezeték
-  Telefon földkábel
-  Rétegvonal mBf
-  Kerékpárút

LT-PLAN BT.  
Tatabánya, Tatra u. 1/A.  
Településtervező:  
**LÁSZLÓ TIBOR**  
okl. építészmérnök  
TT - 1/11 - 0086  
Szakági közreműködő:  
Környezetvédelem:  
**LAKI FERENC**  
környezetvédelmi szakmérnök  
SZKV-hu SZKV-le SZKV-ve SZKV-zr 11-392

