





























































<p>HATÁRELEMEK</p> <p> Közigazgatási határ</p> <p> Meglévő, megmaradó belterületi határ</p> <p> Meglévő, megszűnő belterületi határ</p> <p> Tervezett belterület határ</p>	<p>KÖTELEZŐ SZABÁLYOZÁSI ELEMEK</p> <p> Tervezett szabályozási vonal</p> <p> Tervezett szabályozási szélesség</p> <p> Építési övezet és övezet határ</p> <p> Gksz-2 Építési övezet és övezet jele</p>	<p>FELÜLETKÉNT MEGJELENŐ SZABÁLYOZÁSI ELEMEK</p> <p> KÖu1 (közlekedési terület)</p> <p> KÖu2 (nem szerkezeti jelentőségű közlekedési célú közterület)</p> <p> Zkk - közkert</p> <p> KÖk (kötőpályás közlekedési terület)</p> <p> V (vízgazdálkodási terület)</p>	<p>SAJÁTOS JOGINTÉZMÉNYEK</p> <p> Teleksoport újraosztással érintett terület</p> <p> Elővásárlási joggal érintett terület</p> <p> Kisajátítási joggal érintett terület</p> <p> Beültetési kötelezettséggel érintett terület</p>	<p>JOGSZABÁLYOK ÁLTAL MEGHATÁROZOTTI ELEMEK</p> <p> Védőterület, védőhatár, védősáv határ</p> <p> Vízbasis hidrogeológiai "B" védőidom</p> <p> Vízbasis hidrogeológiai "B" védőövezet</p> <p> Vízfolyások parti sávja</p> <p> Világörökség várományos helyszín határa</p> <p> Világörökség várományos helyszín védőzónája</p> <p> Műemlék épület</p> <p> Műemlék épület telke</p> <p> Műemléki környezet határa</p> <p> Nyilvántartott régészeti lelőhely határa</p> <p> Helyi védett egyedi érték telek</p> <p> Kiemelt jelentőségű természetmegőrzési terület (NATURA 2000)</p> <p> Oszágos Ökológiai Hálózat - Ökológiai folyosó övezete</p> <p> Ex lege védett földvár</p> <p> Tájképvédelmi terület övezete</p> <p> Barlangok felszíni védőövezete</p> <p> Ásványi nyersanyag tekintetében megkutatott terület határa</p> <p> Egykori bányatelek határa</p> <p> Felszínmozgás veszélyes terület határa (földtani veszélyforrás)</p>	<p>EGYÉB (IRÁNYADÓ) SZABÁLYOZÁSI ELEMEK</p> <p> Tervezett telekhatár</p> <p> Megszüntető jel</p> <p> Magánút területe</p> <p> Tervezett kerékpárút tengelye</p>	<p>TÁJÉLOZTATÓ ELEMEK</p> <p> Szintvonal</p> <p> Úttengelye</p> <p> Vasút tengelye</p> <p> Iparvasút tengelye</p> <p> Vasúti csomópont</p> <p> Geodéziailag nem bemért, alaptérképen nem szereplő épület</p> <p> Ivóvíz gerincvezeték nyomvonla (meglévő)</p> <p> Szennyvíz gerincvezeték nyomvonla (meglévő)</p> <p> Villamosenergia főelosztó hálózat 132 kV (tervezett)</p> <p> Villamosenergia főelosztó hálózat 120 kV (meglévő)</p> <p> Villamosenergia elosztó hálózat 35 kV (meglévő)</p> <p> Villamosenergia elosztó hálózat 20 kV (meglévő)</p> <p> Középnomású elosztó gáz gerincvezeték (meglévő)</p> <p> Adótorony (tervezett)</p> <p> Optikai gerincvezeték (meglévő)</p> <p> Túraútvonalak és gyalogutak tengelye</p> <p> Övezetbe nem sorolt, útként nyilvántartott külterületi földrészlet (külterületi út)</p> <p> Behajtó</p> <p> Csapadékvíz elvezető árok</p> <p> Lebontott épület</p>
---	--	--	--	--	--	---