





























































1. melléklet a .../2025. (...) önkormányzati rendelethez

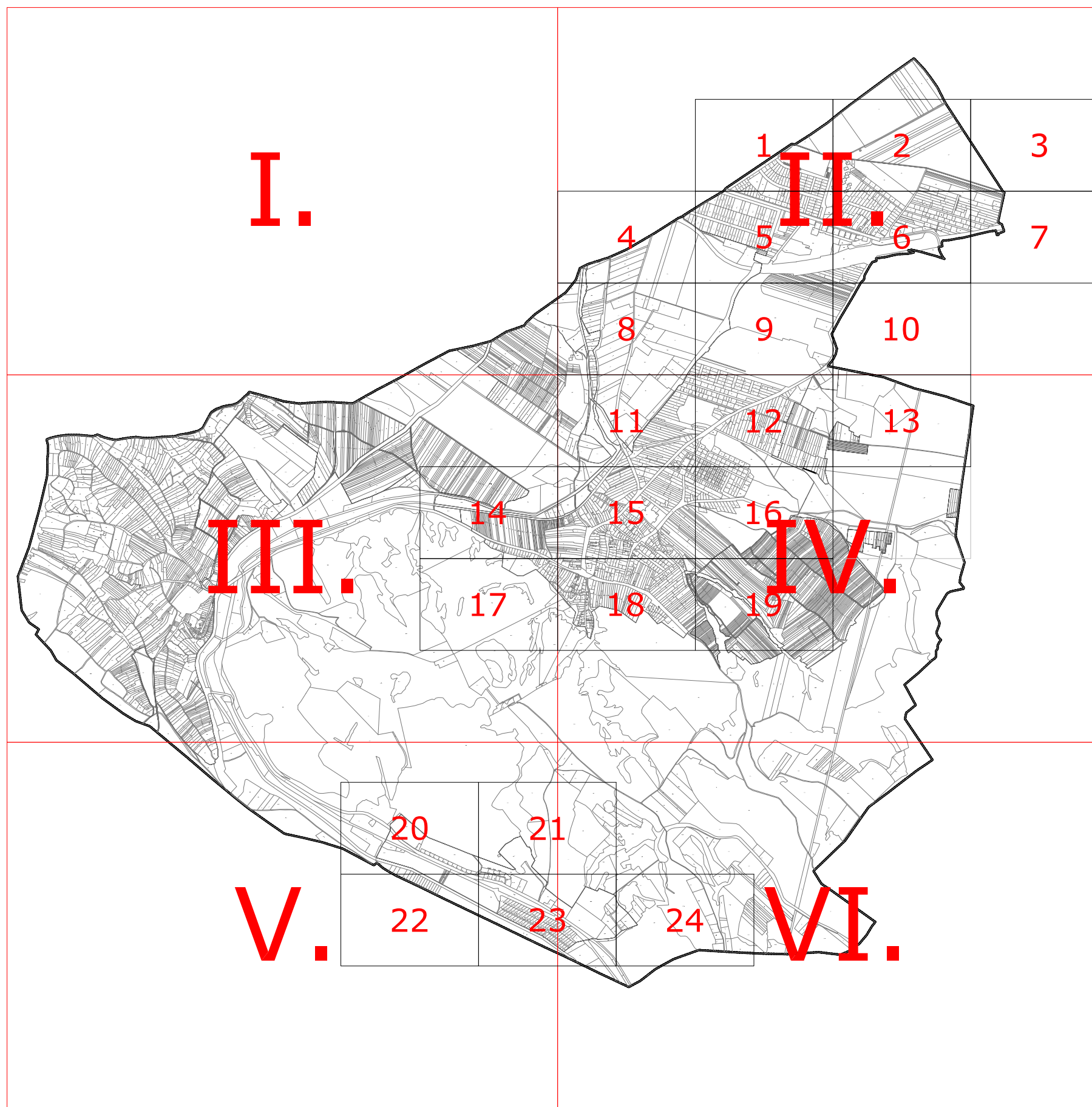
1. melléklet a 9/2013. (IX. 11.) önkormányzati rendelethez

TOKOD NAGYKÖZSÉG SZABÁLYOZÁSI TERVE

1.1. TOKOD NAGYKÖZSÉG SZABÁLYOZÁSI TERVE JELMAGYARÁZAT

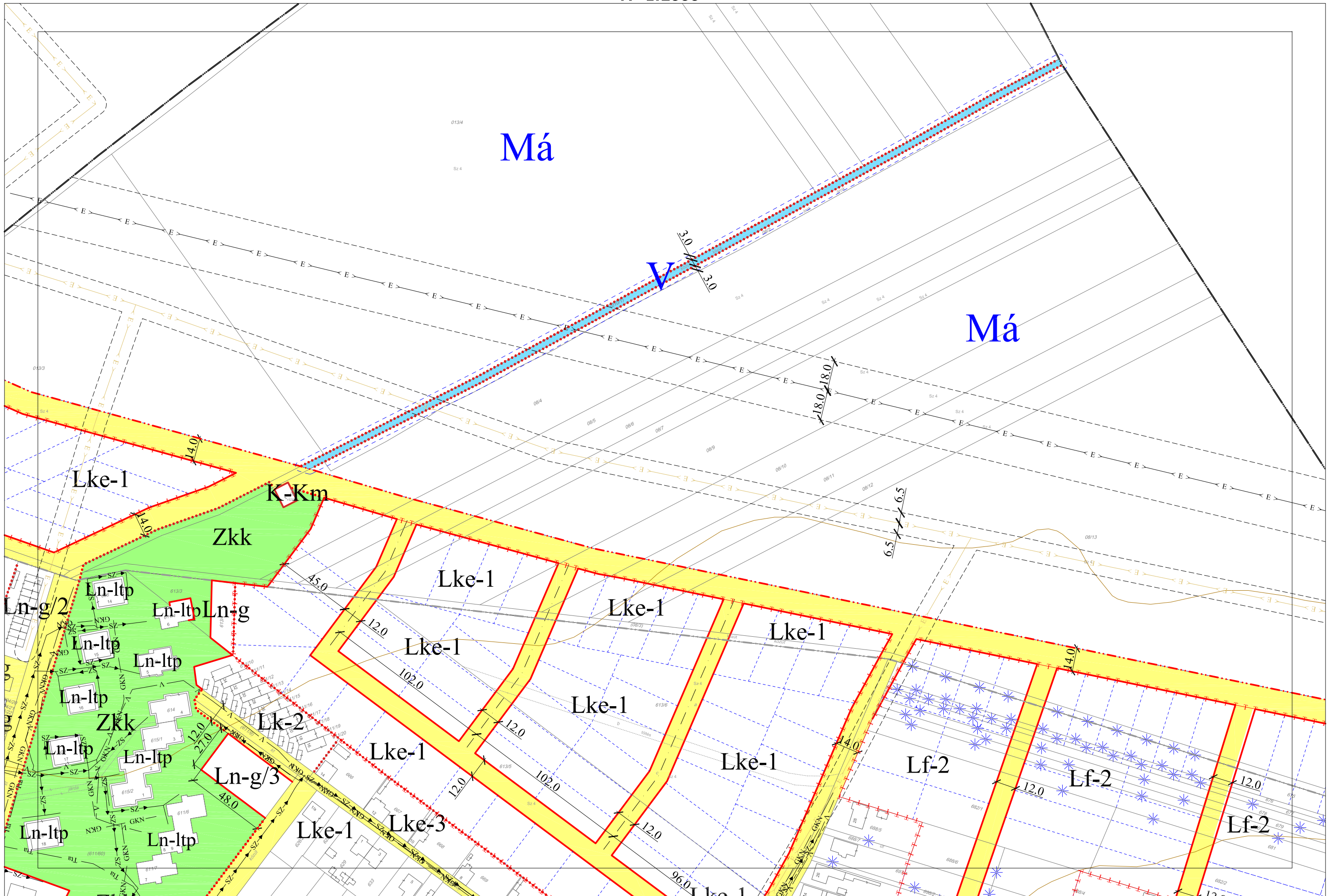
<p>HATÁRELEMEK</p> <ul style="list-style-type: none">  Közigazgatási határ  Meglévő, megmaradó belterületi határ  Meglévő, megszűnő belterületi határ  Tervezett belterület határ <p>KÖTELEZŐ SZABÁLYOZÁSI ELEMEK</p> <ul style="list-style-type: none">  Tervezett szabályozási vonal  Tervezett szabályozási szélesség  Építési övezet és övezet határ  Építési övezet és övezet jele <p>FELÜLETKÉNT MEGJELENŐ SZABÁLYOZÁSI ELEMEK</p> <ul style="list-style-type: none">  KÖu1 (közlekedési terület)  KÖu2 (nem szerkezeti jelentőségű közlekedési célú közterület)  Zkk - közkert  KÖk (kötőpályás közlekedési terület)  V (vízgazdálkodási terület) <p>SAJÁTOS JOGINTÉZMÉNYEK</p> <ul style="list-style-type: none">  Teleksoport újraosztással érintett terület  Elővásárlási joggal érintett terület  Kisajátítási joggal érintett terület  Beültetési kötelezettséggel érintett terület 	<p>JOGSZABÁLYOK ÁLTAL MEGHATÁROZOTTI ELEMEK</p> <ul style="list-style-type: none">  Védőterület, védőhatár, védősáv határ  Vízbasis hidrogeológiai "B" védőidom  Vízbasis hidrogeológiai "B" védőövezet  Vízfolyások parti sávja  Világörökség várományos helyszín határa  Világörökség várományos helyszín védőzónája  Műemlék épület  Műemlék épület telke  Műemléki környezet határa  Nyilvántartott régészeti lelőhely határa  Helyi védett egyedi érték telek  Kiemelt jelentőségű természetmegőrzési terület (NATURA 2000)  Oszágos Ökológiai Hálózat - Ökológiai folyosó övezete  Ex lege védett földvár  Tájképvédelmi terület övezete  Barlangok felszíni védőövezete  Ásványi nyersanyag tekintetében megkutató terület határa  Egykori bányatelek határa  Felszínmozgás veszélyes terület határa (földtani veszélyforrás) 	<p>EGYÉB (IRÁNYADÓ) SZABÁLYOZÁSI ELEMEK</p> <ul style="list-style-type: none">  Tervezett telekhatár  Megszüntető jel  Magánút területe  Tervezett kerékpárút tengelye <p>TÁJÉLOZTATÓ ELEMEK</p> <ul style="list-style-type: none">  Szintvonal  Úttengelye  Vasút tengelye  Iparvasút tengelye  Vasúti csomópont  Geodéziailag nem bemért, alaptérképen nem szereplő épület  Ivóvíz gerincvezeték nyomvonla (meglévő)  Szennyvíz gerincvezeték nyomvonla (meglévő)  Villamosenergia főelosztó hálózat 132 kV (tervezett)  Villamosenergia főelosztó hálózat 120 kV (meglévő)  Villamosenergia elosztó hálózat 35 kV (meglévő)  Villamosenergia elosztó hálózat 20 kV (meglévő)  Középnomású elosztó gáz gerincvezeték (meglévő)  Adótorony (tervezett)  Optikai gerincvezeték (meglévő)  Túraútvonalak és gyalogutak tengelye  Övezetbe nem sorolt, útként nyilvántartott külterületi földrészlet (külterületi út)  Behajtó  Csapadékvíz elvezető árok  Lebontott épület
---	---	--

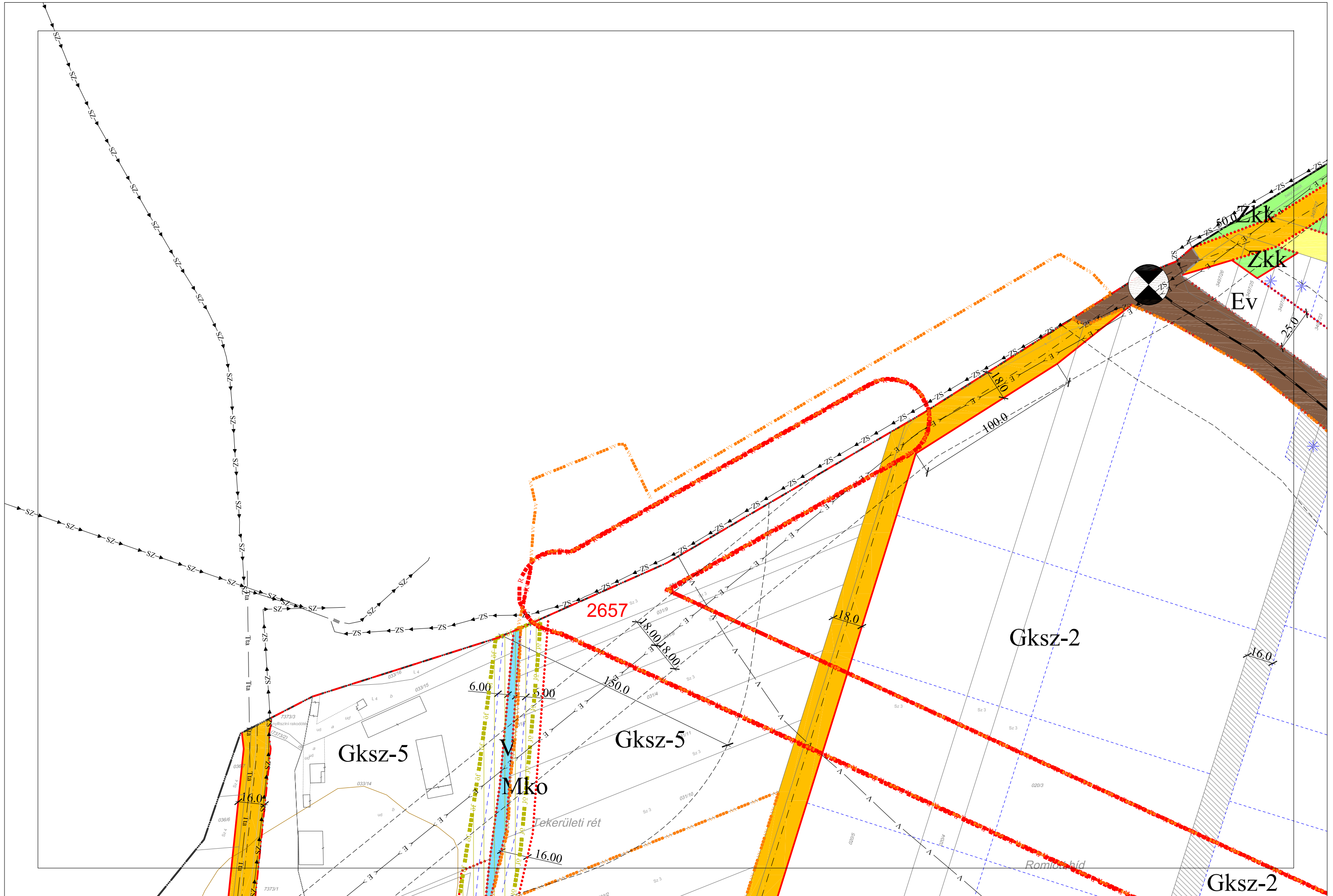
1.2. TOKOD NAGYKÖZSÉG SZABÁLYOZÁSI TERVE SZELVÉNYHÁLÓ

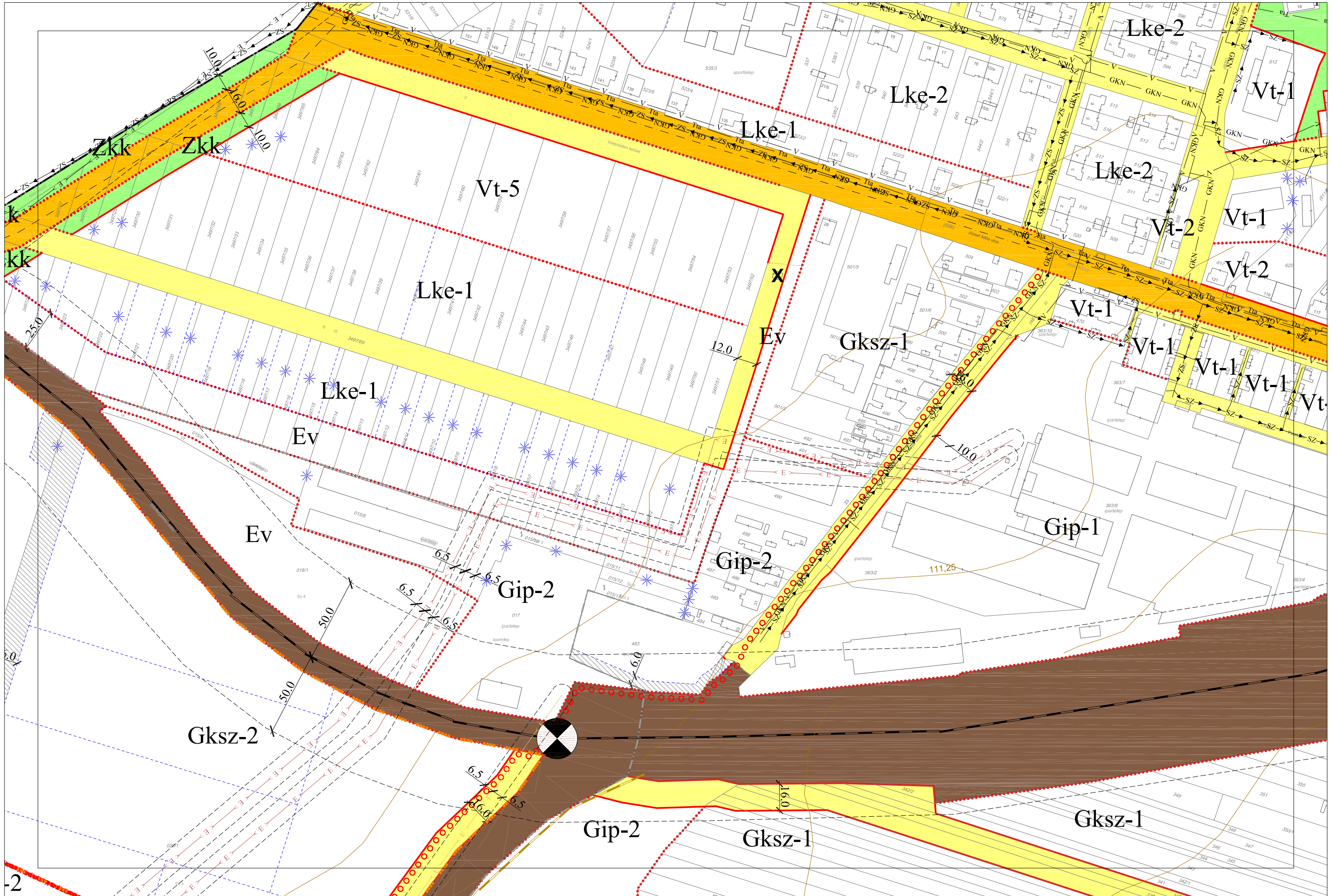


1.3. TOKOD NAGYKÖZSÉG BELTERÜLETI SZABÁLYOZÁSI TERVE M=1:2000

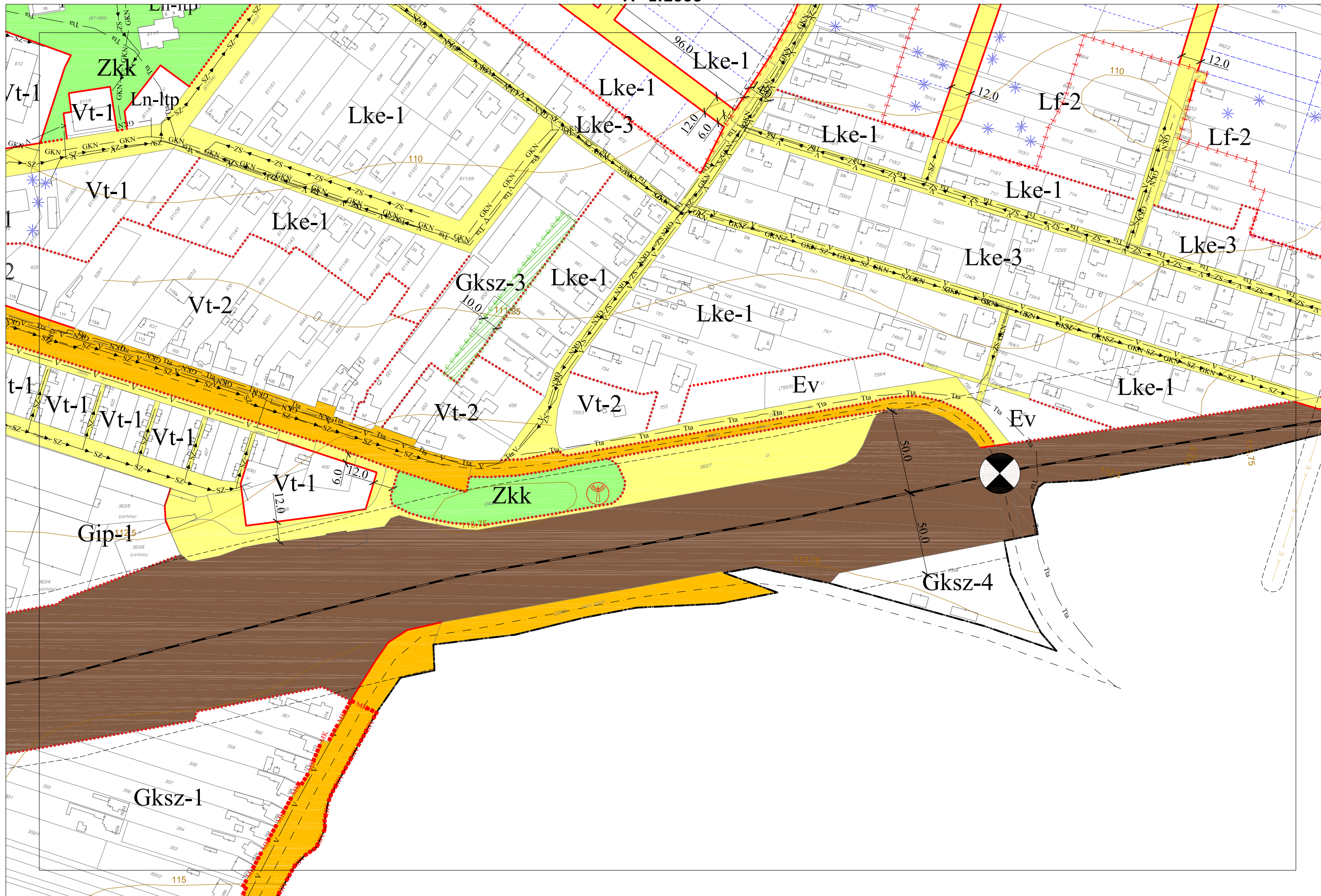
[1, 2, 3, 4, 5, 6, 7, 8, 9, 10, 11, 12, 13, 14, 15, 16, 17, 18, 19, 20, 21, 22, 23, 24 számú tervlapok]

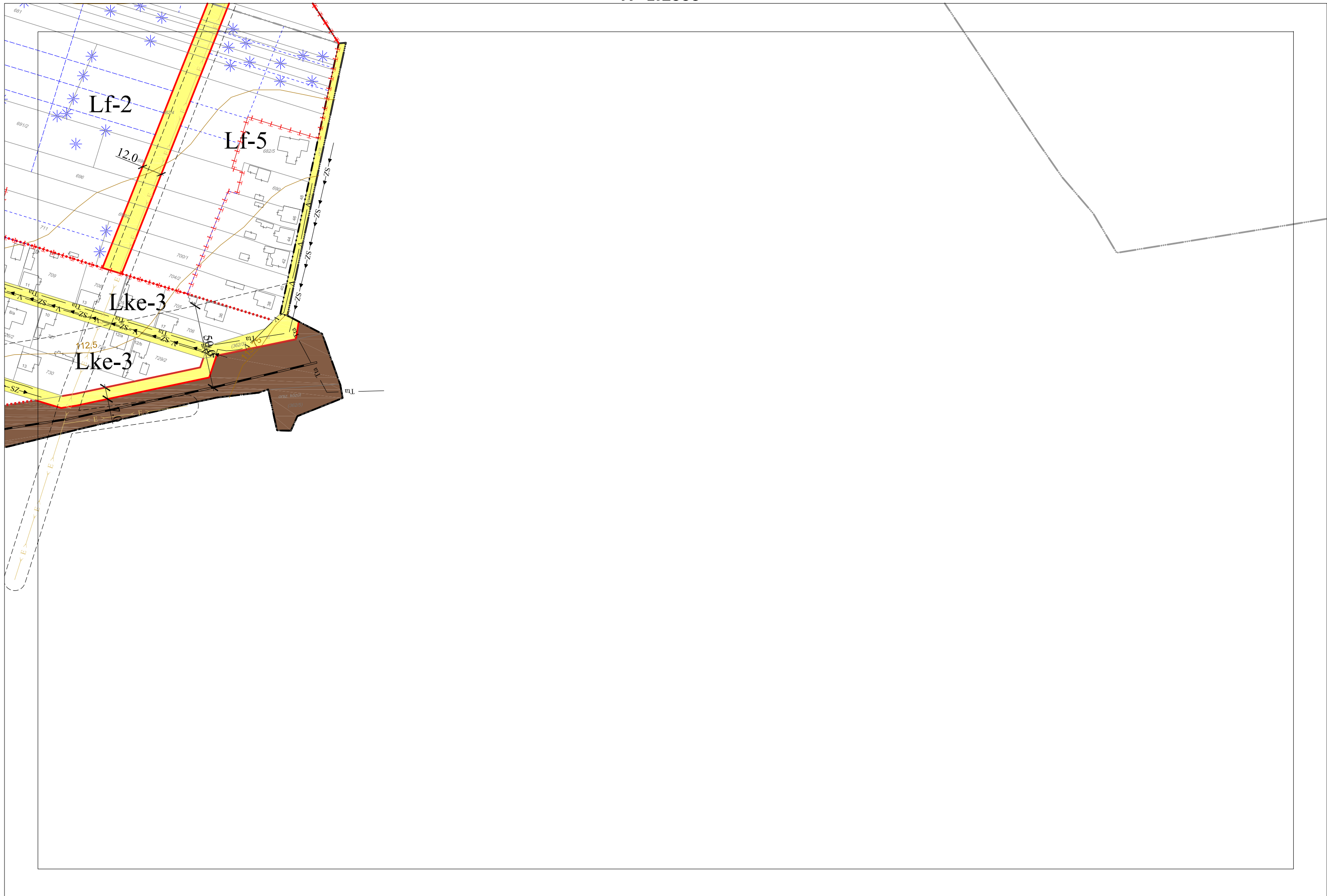




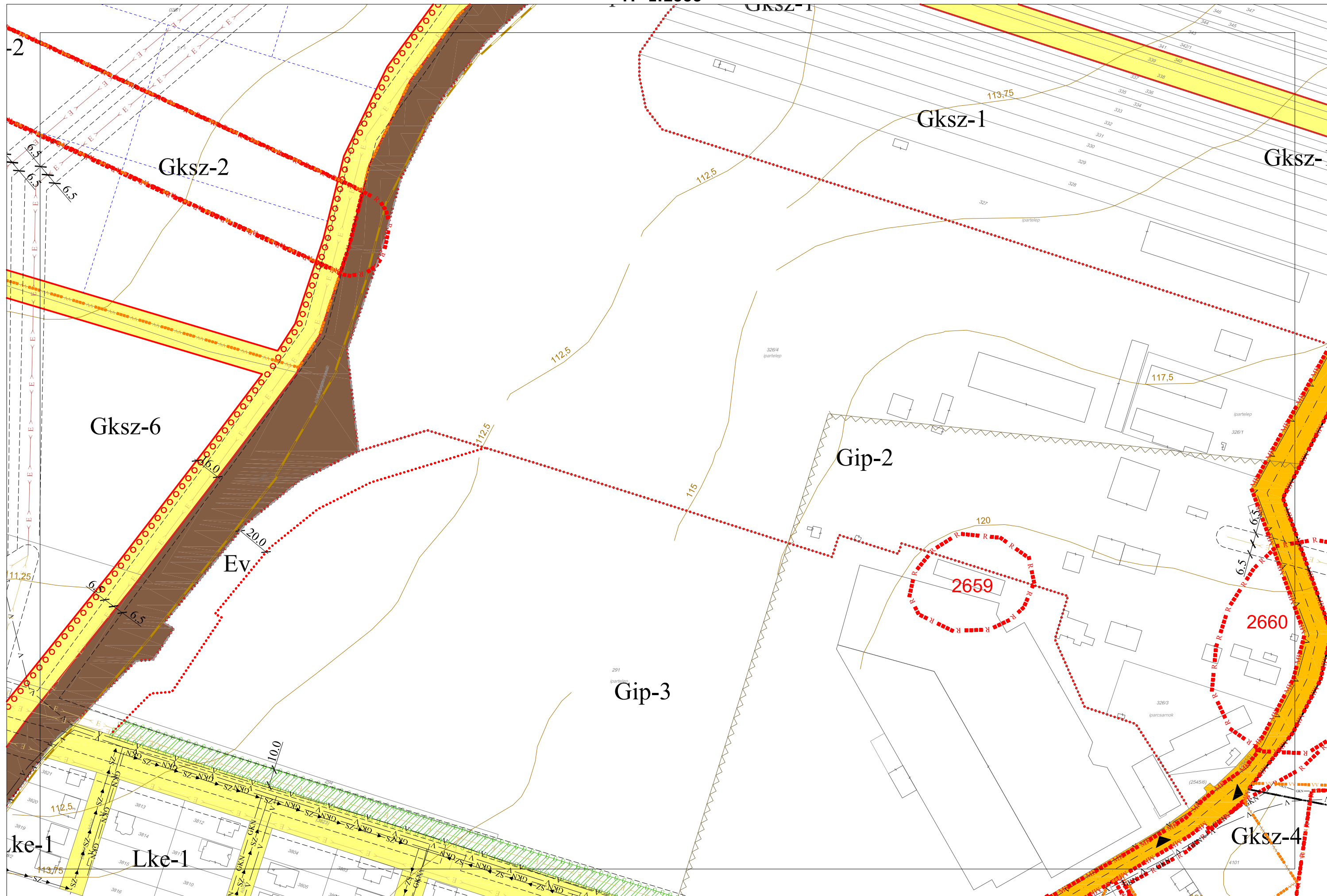


-2

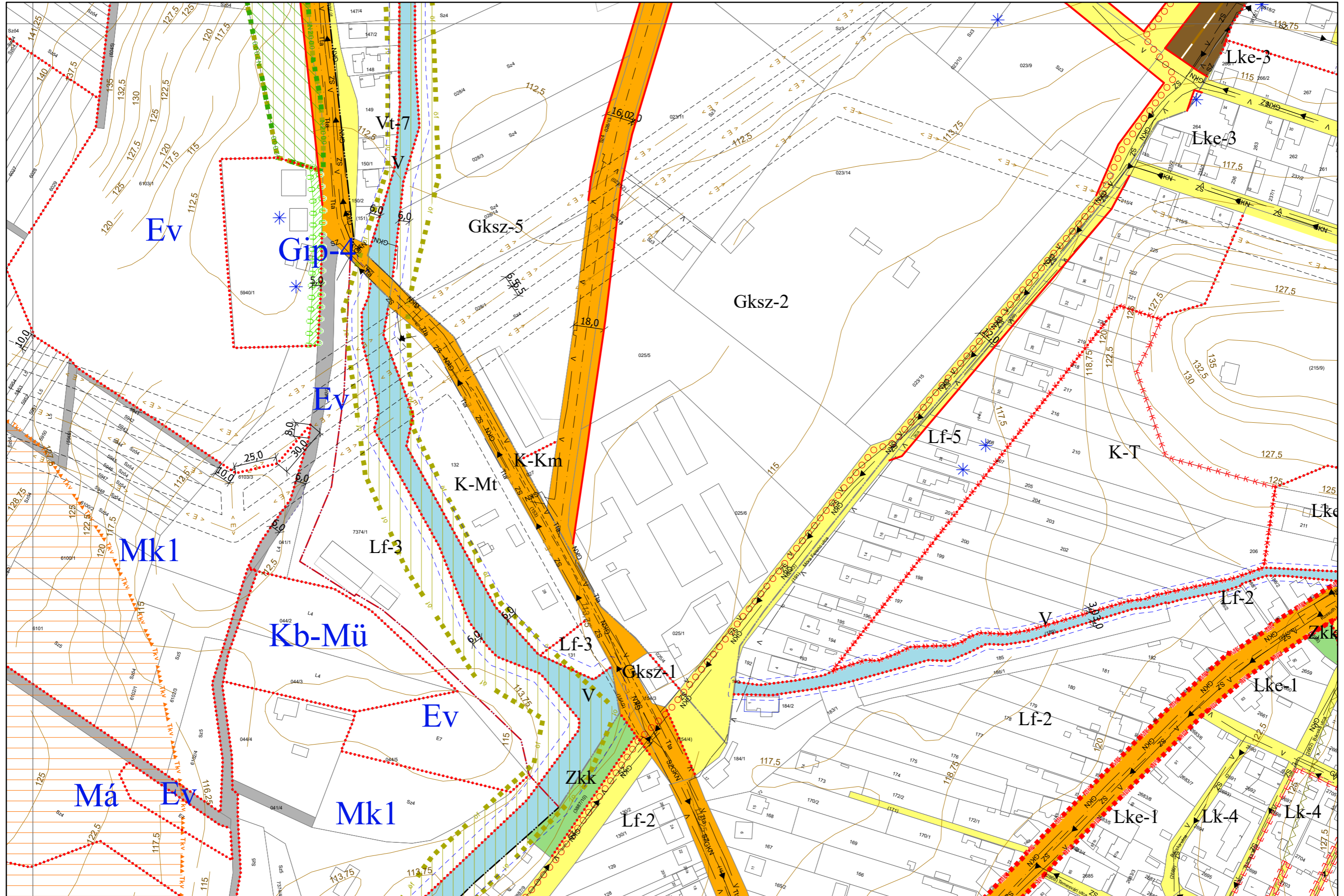






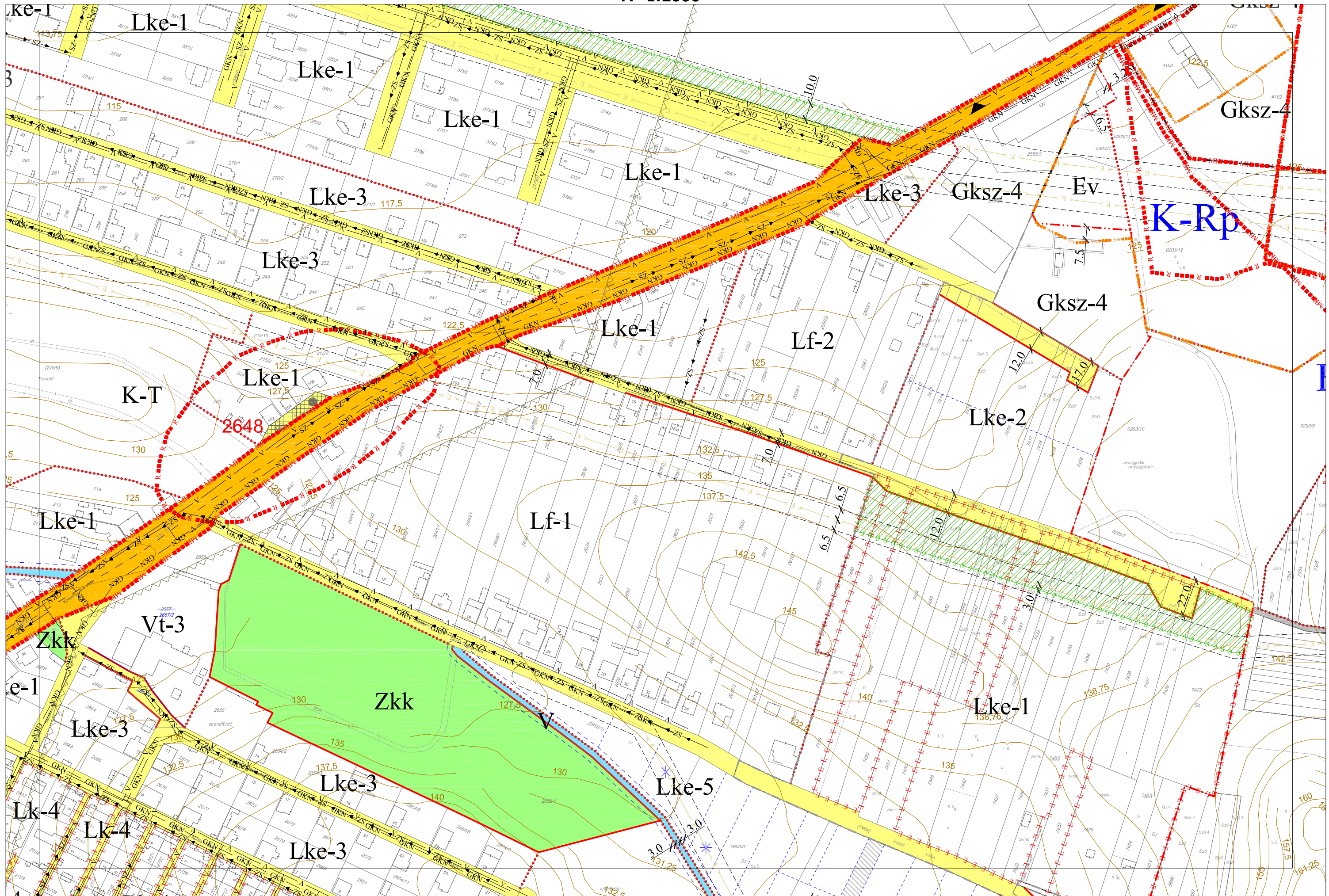






Készült az állami alapadatok felhasználásával.

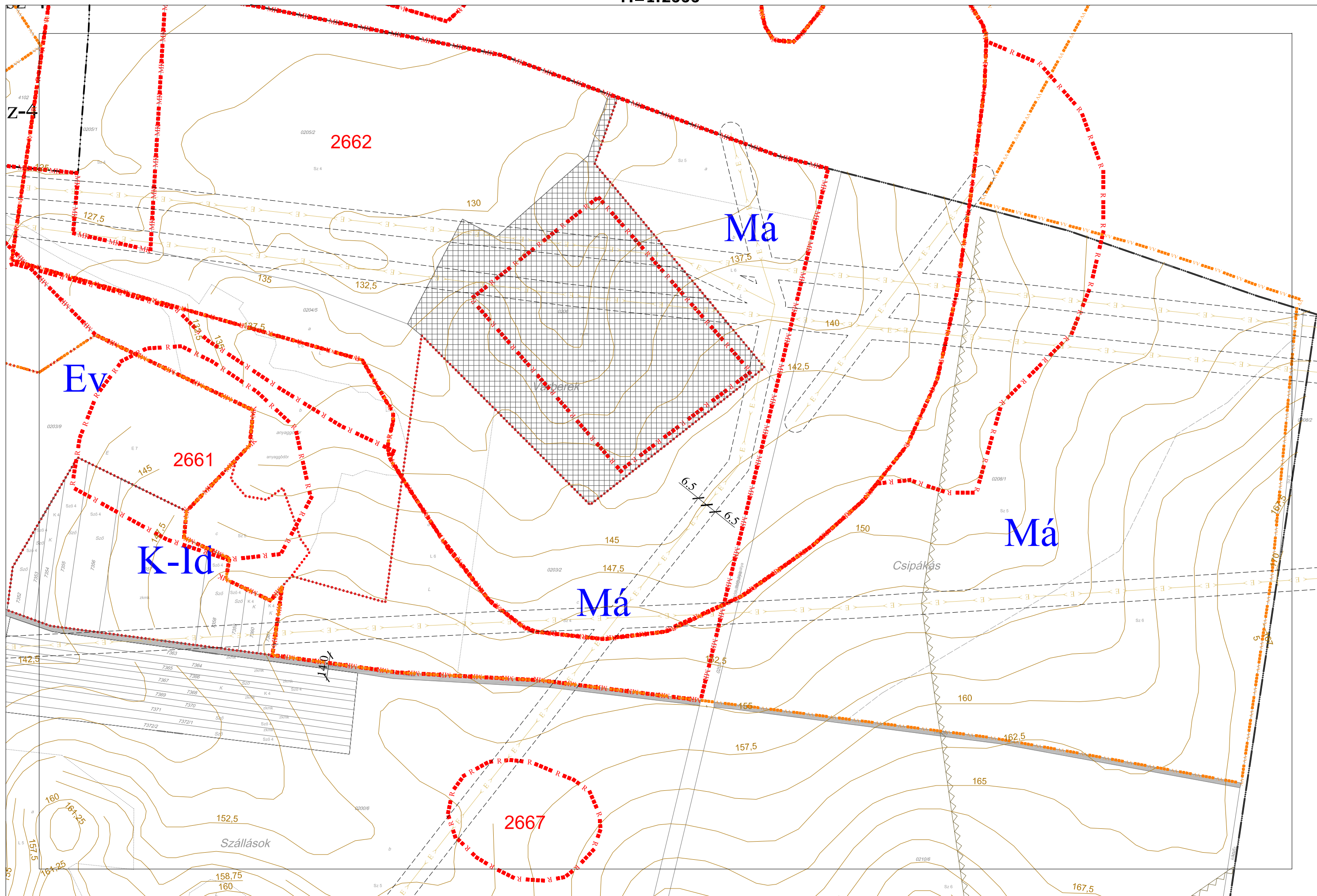
1.3. melléklet a 9/2013. (IX. 11.) önkormányzati rendelethez



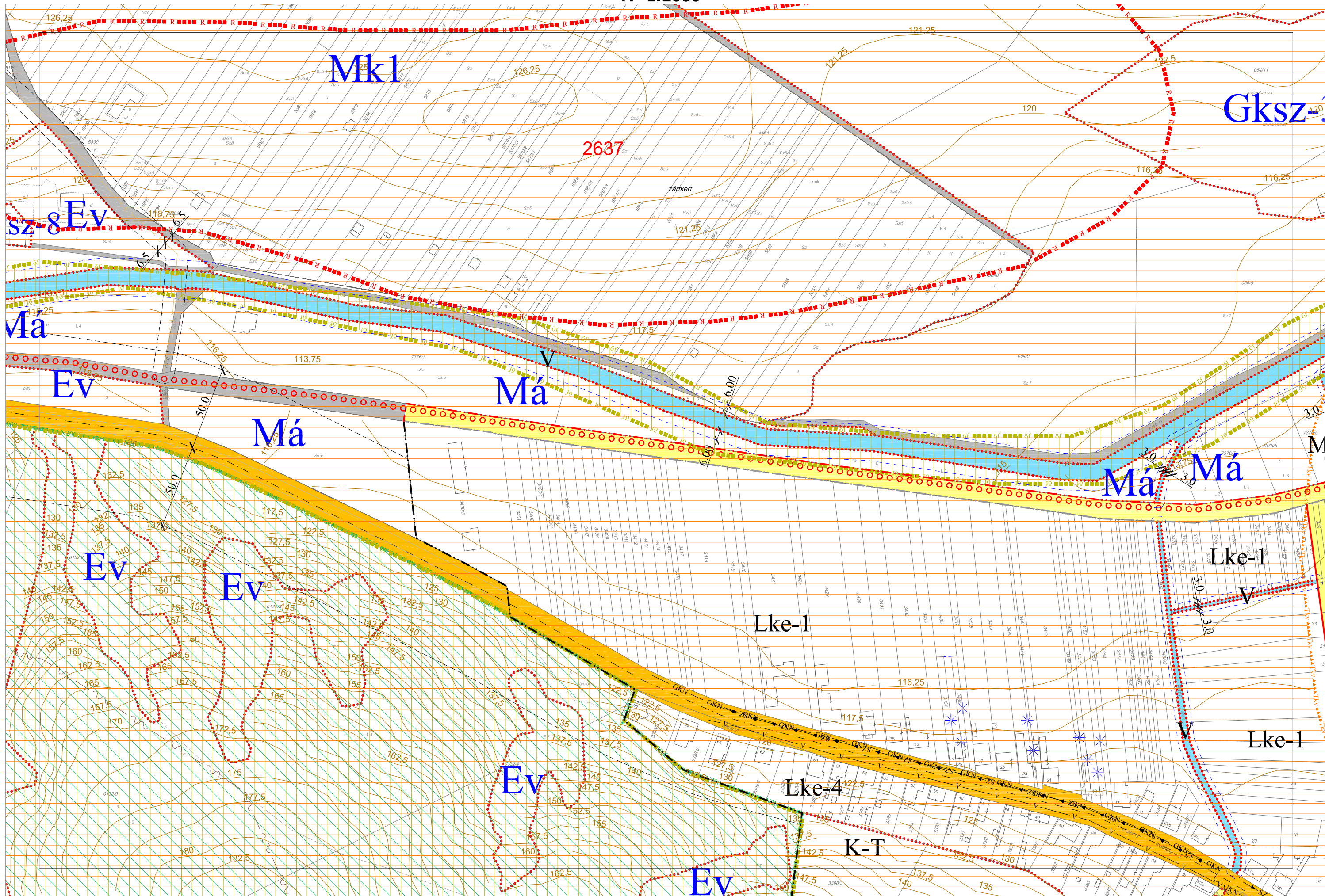
1/2018. (I. 30.) és 12/2022. (XI. 24.) önkormányzati rendeletekkel módosított tervlap

Készült az állami alapadatok felhasználásával. Adatszolgáltatás sorszáma: 1713





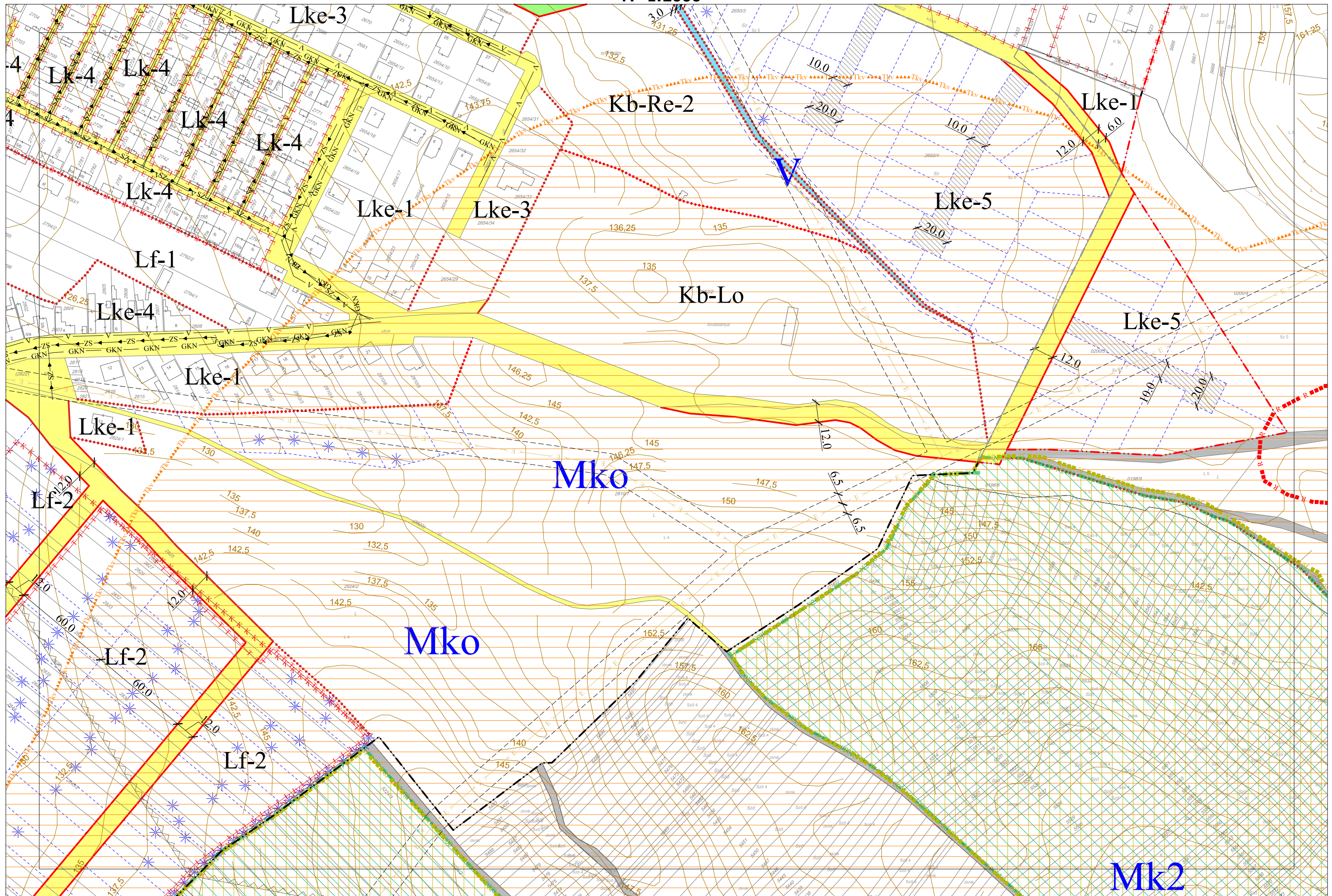
1.3. melléklet a 9/2013. (IX. 11.) önkormányzati rendelethez

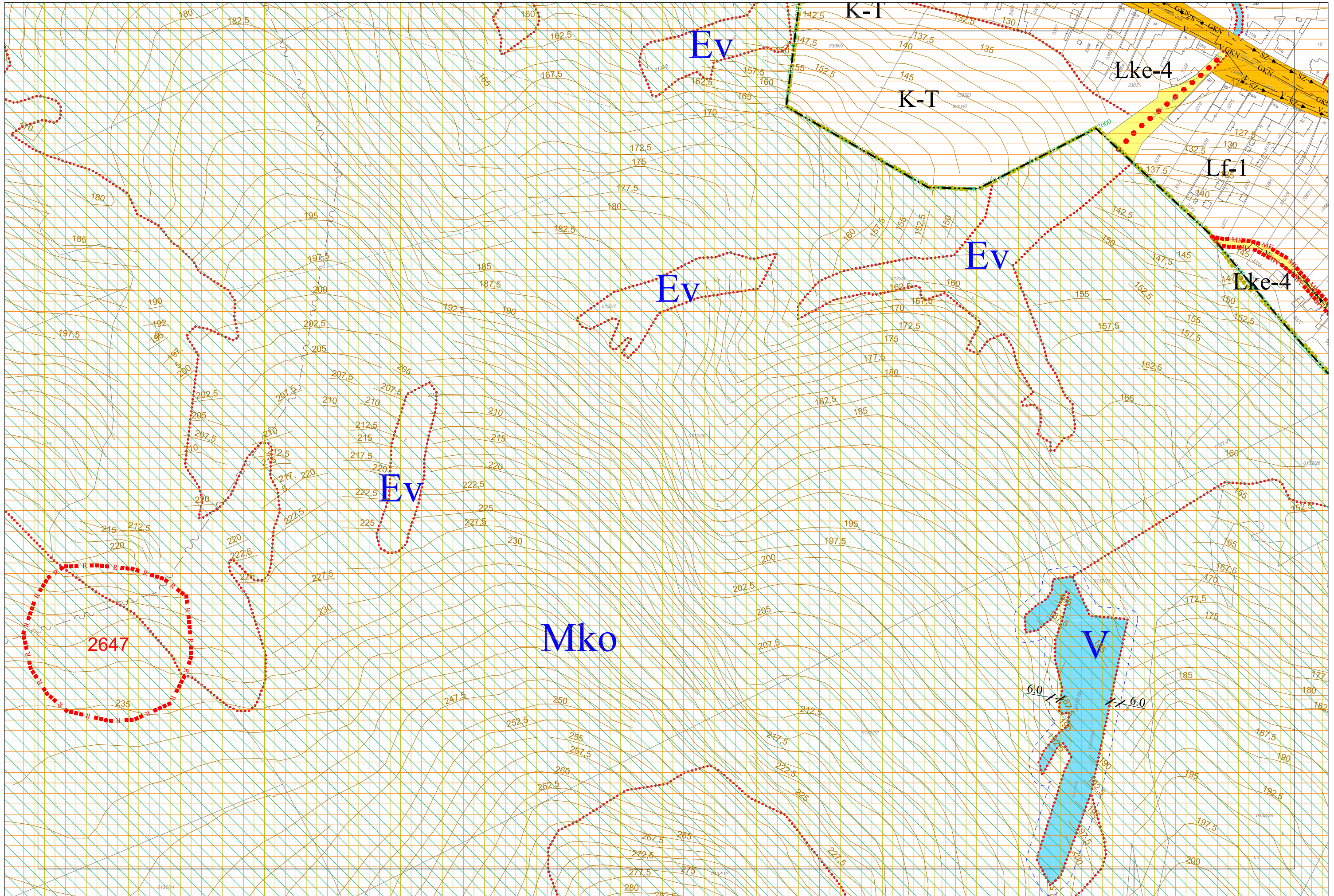


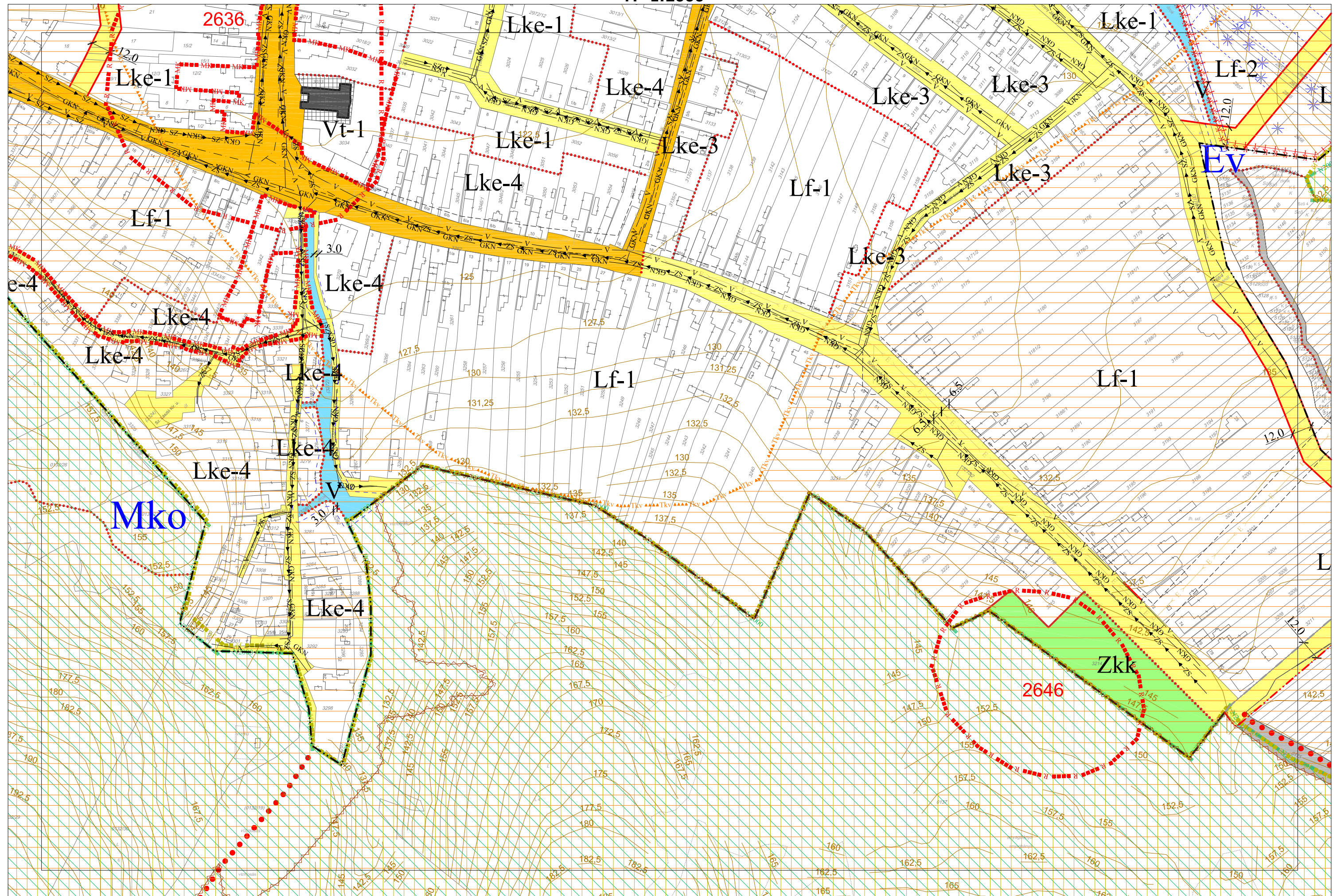
1/2018. (I. 30.) és 12/2022. (XI. 24.) önkormányzati rendeletekkel módosított tervlap

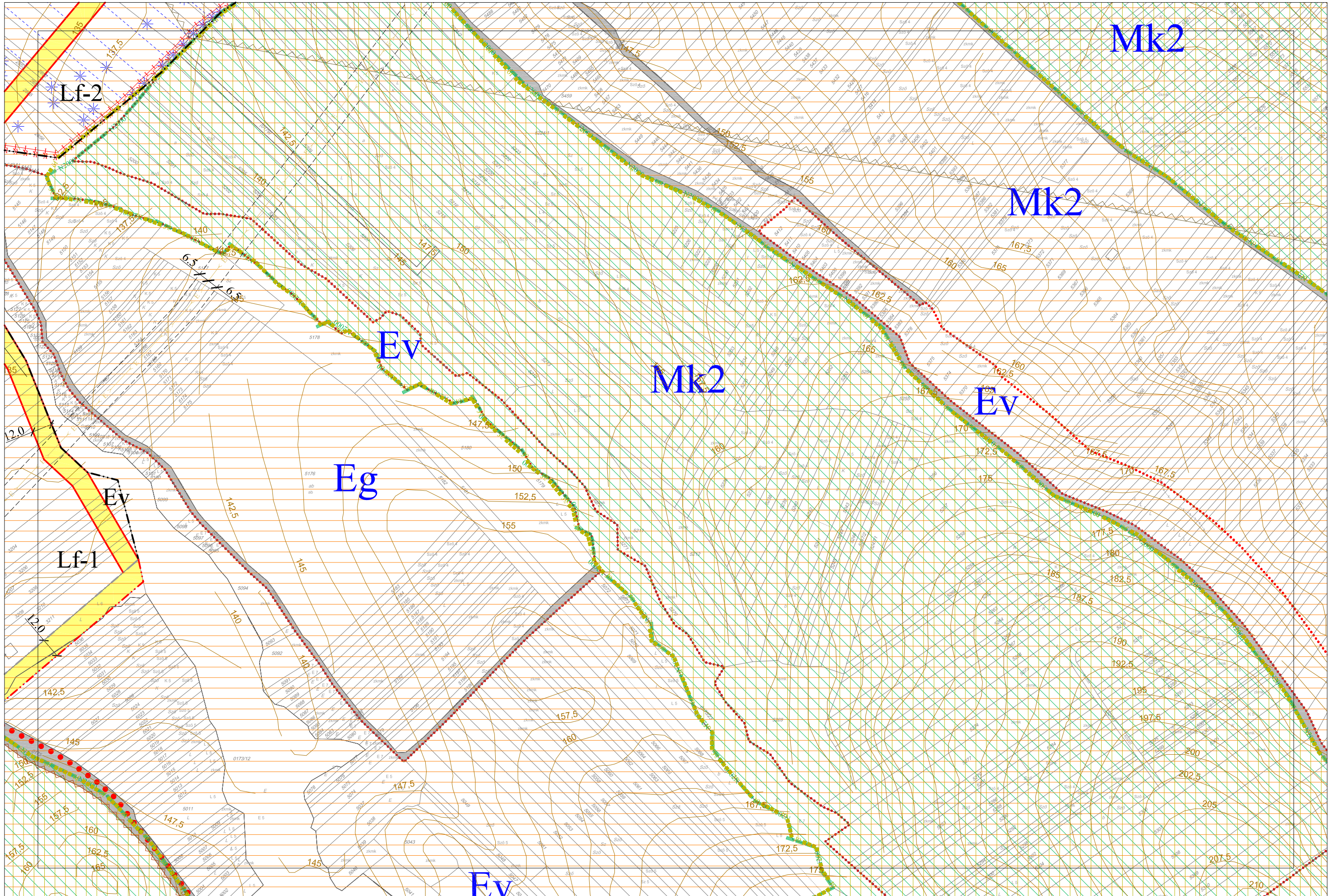
Készült az állami alapadatok felhasználásával. Adatszolgáltatás sorszáma: 1713

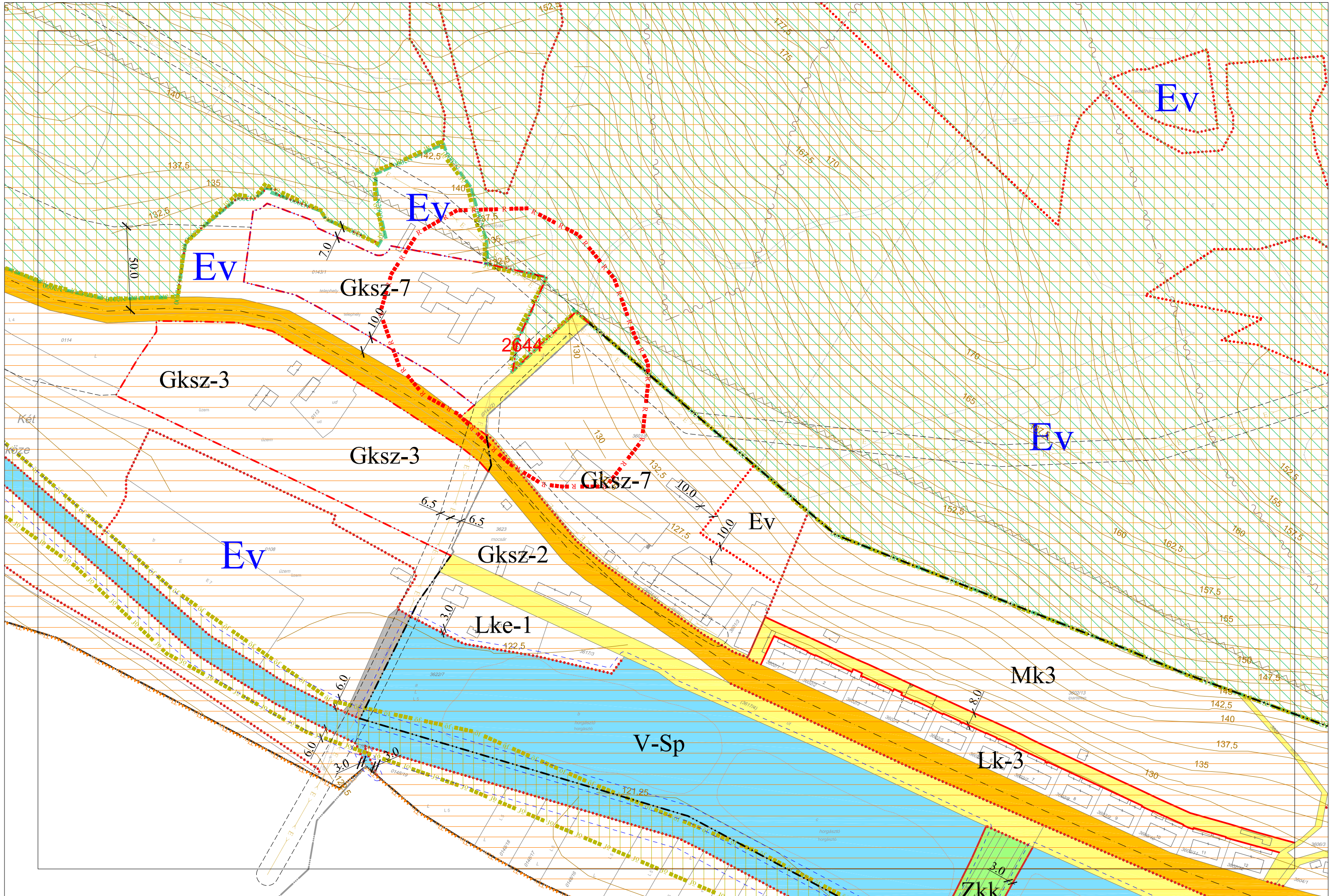


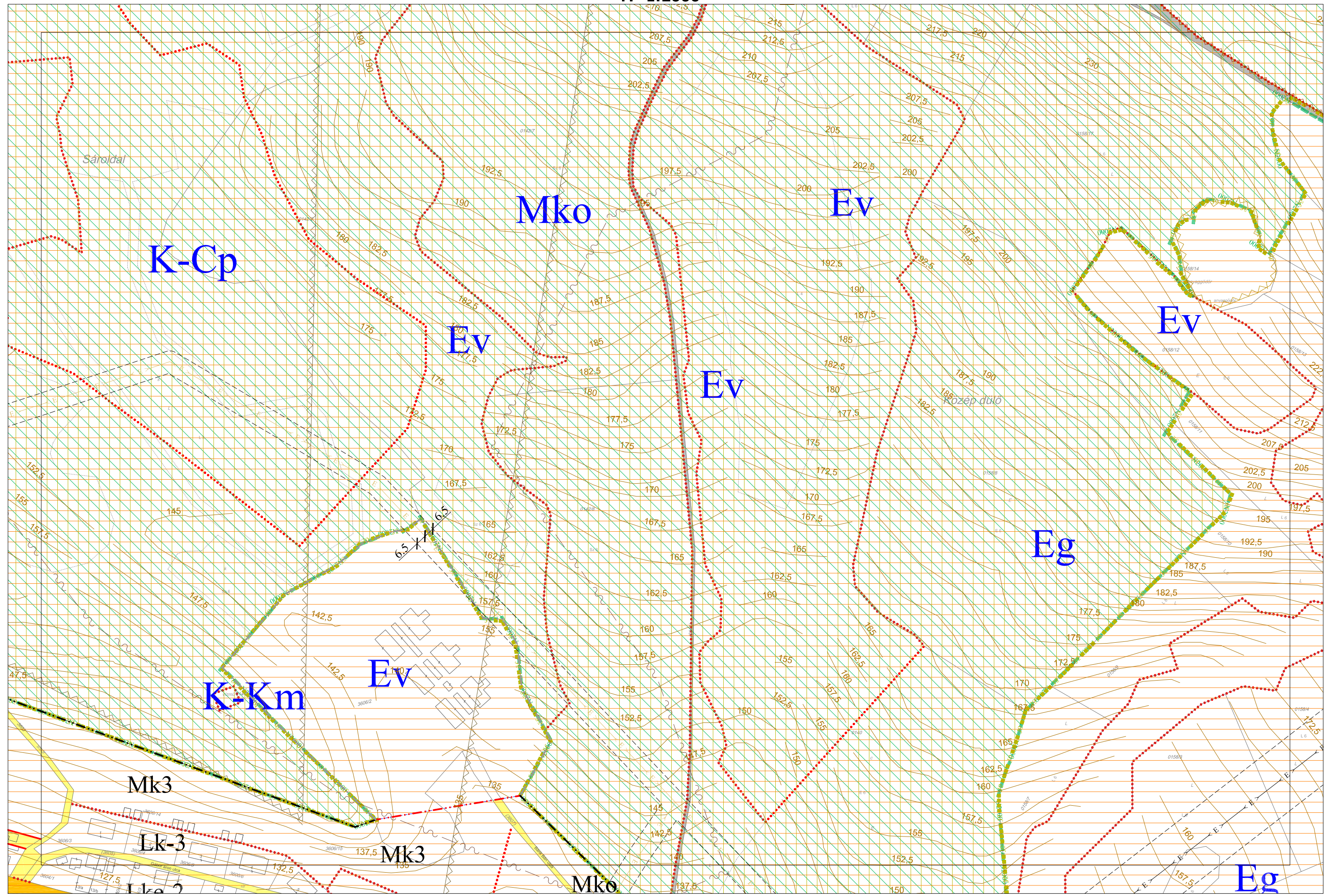


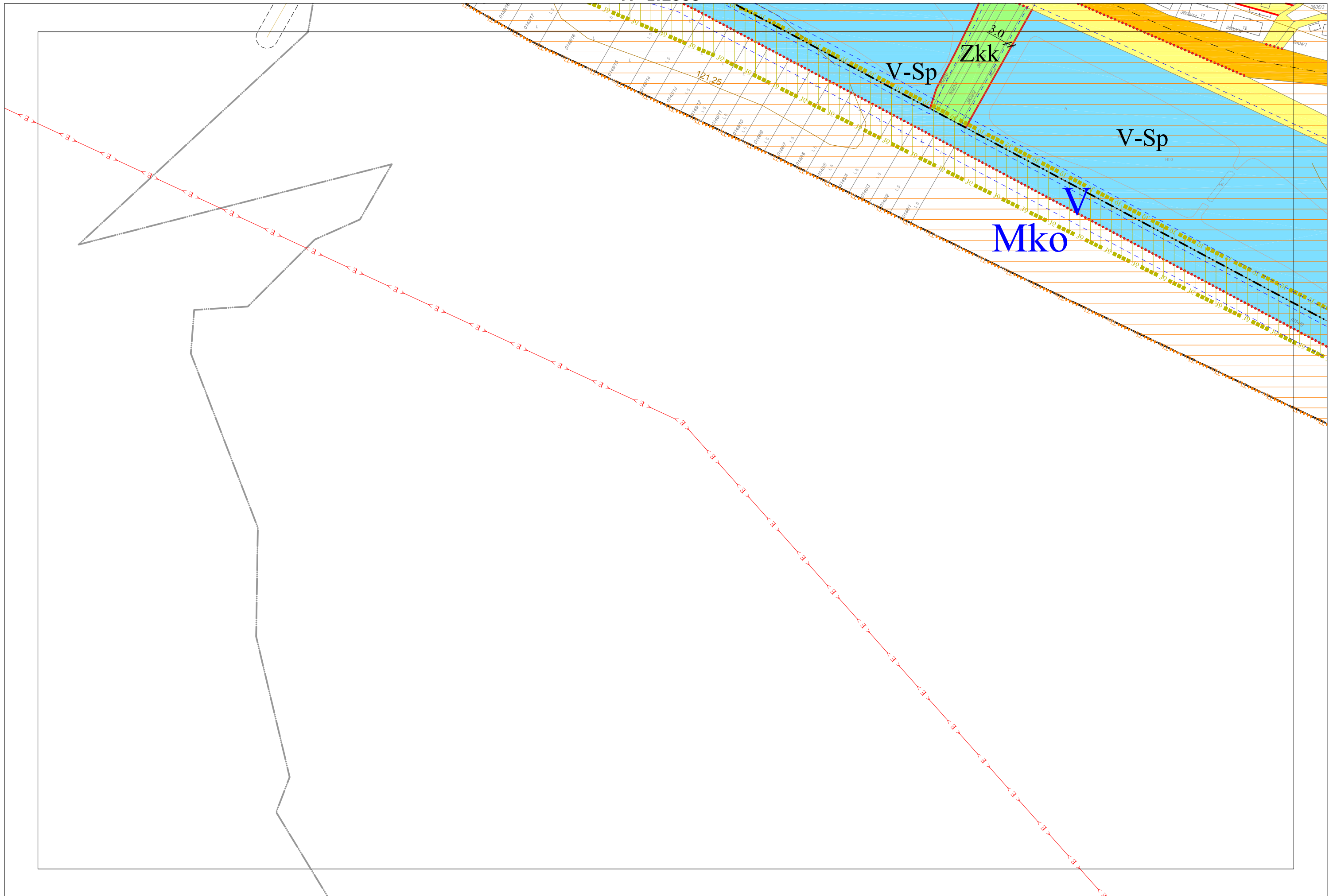


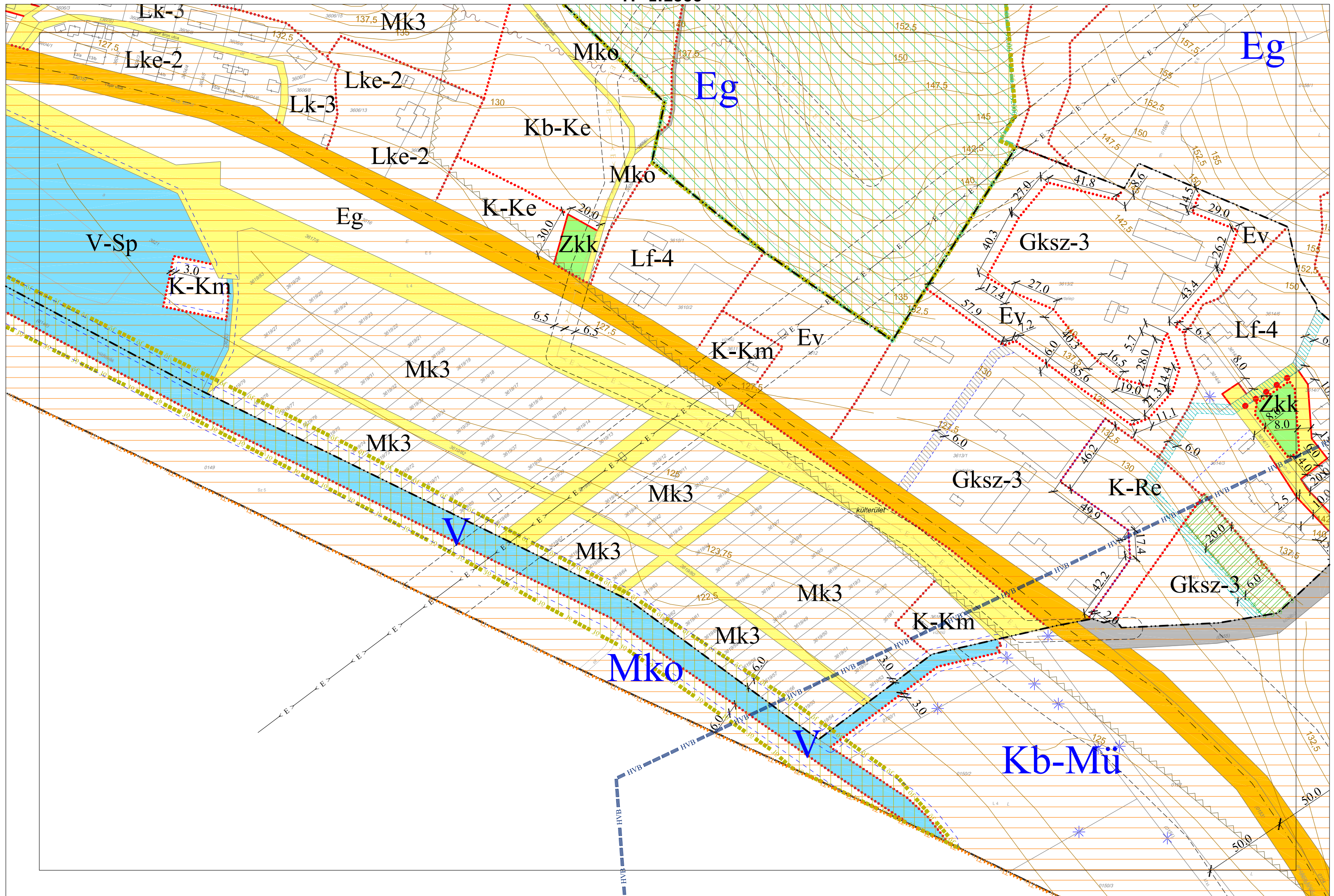


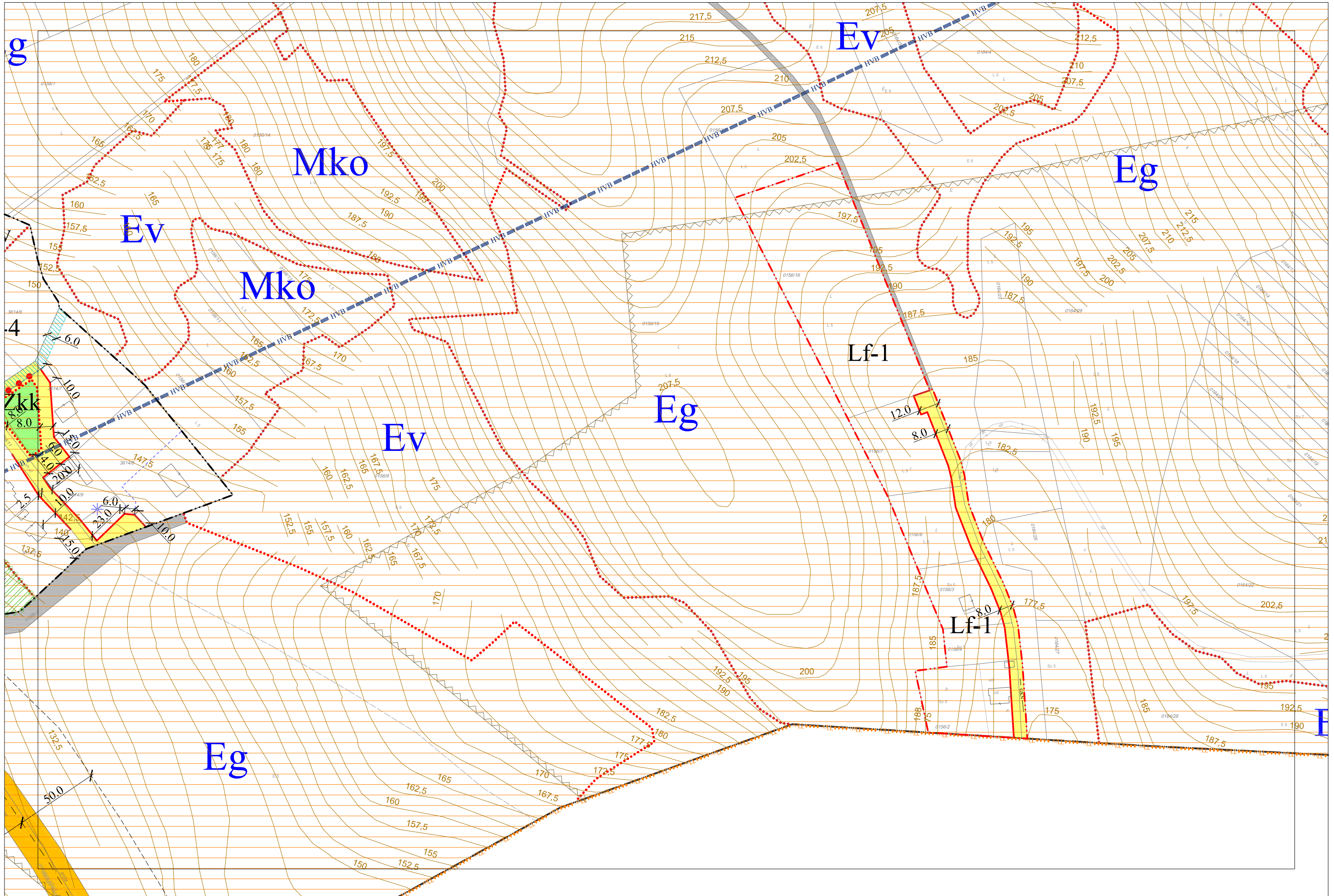












1.4. TOKOD NAGYKÖZSÉG KÜLTERÜLETI SZABÁLYOZÁSI TERVE M=1:8000
[I., II., III., IV., V., VI. számú tervlapok]

