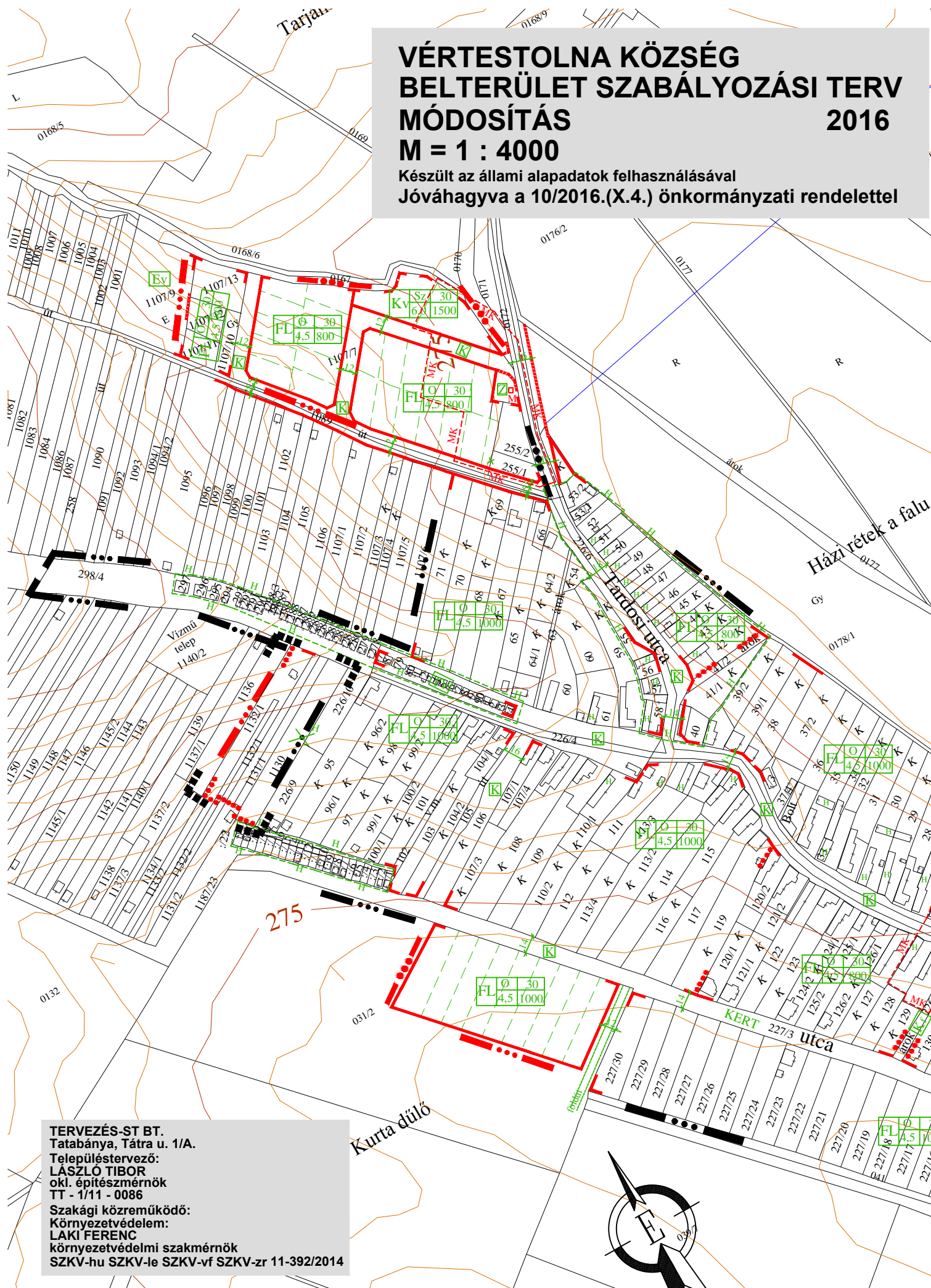


VÉRTESTOLNA KÖZSÉG BELTERÜLET SZABÁLYOZÁSI TERV MÓDOSÍTÁS M = 1 : 4000

Készült az állami alapadatok felhasználásával
Jóváhagyva a 10/2016.(X.4.) önkormányzati rendelettel

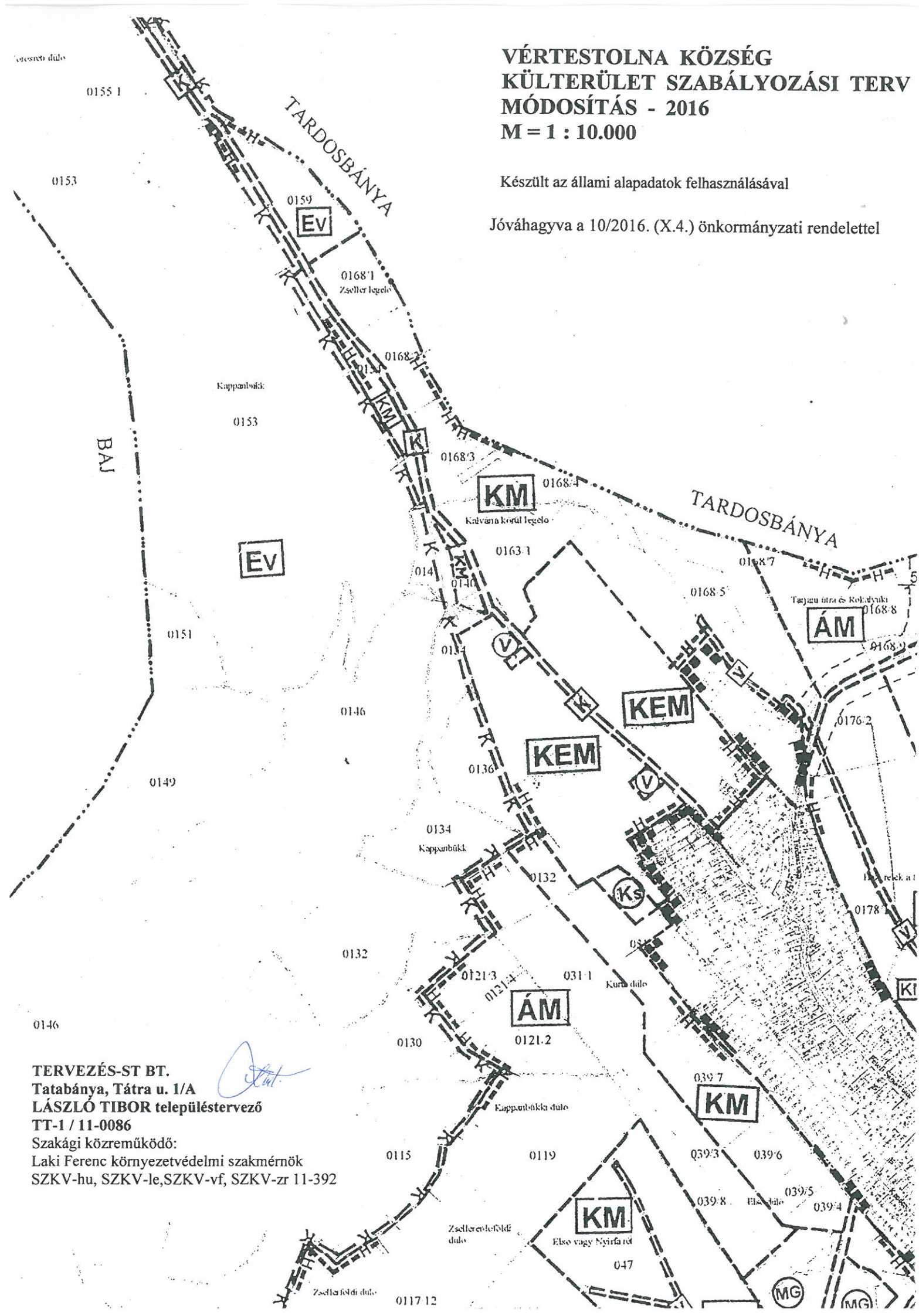


TERVEZÉS-ST BT.
Tatabánya, Tátra u. 1/A.
Településtervező:
LÁSZLÓ TIBOR
okl. építész-mérnök
TT - 1/11 - 0086
Szakági közreműködő:
Környezetvédelem:
LAKI FERENC
környezetvédelmi szakmérnök
SZKV-hu SZKV-le SZKV-vf SZKV-zr 11-392/2014

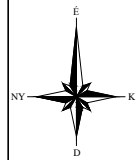
VÉRTESTOLNA KÖZSÉG KÜLTERÜLET SZABÁLYOZÁSI TERV MÓDOSÍTÁS - 2016 M = 1 : 10.000

Készült az állami alapadatok felhasználásával

Jóváhagyva a 10/2016. (X.4.) önkormányzati rendelettel

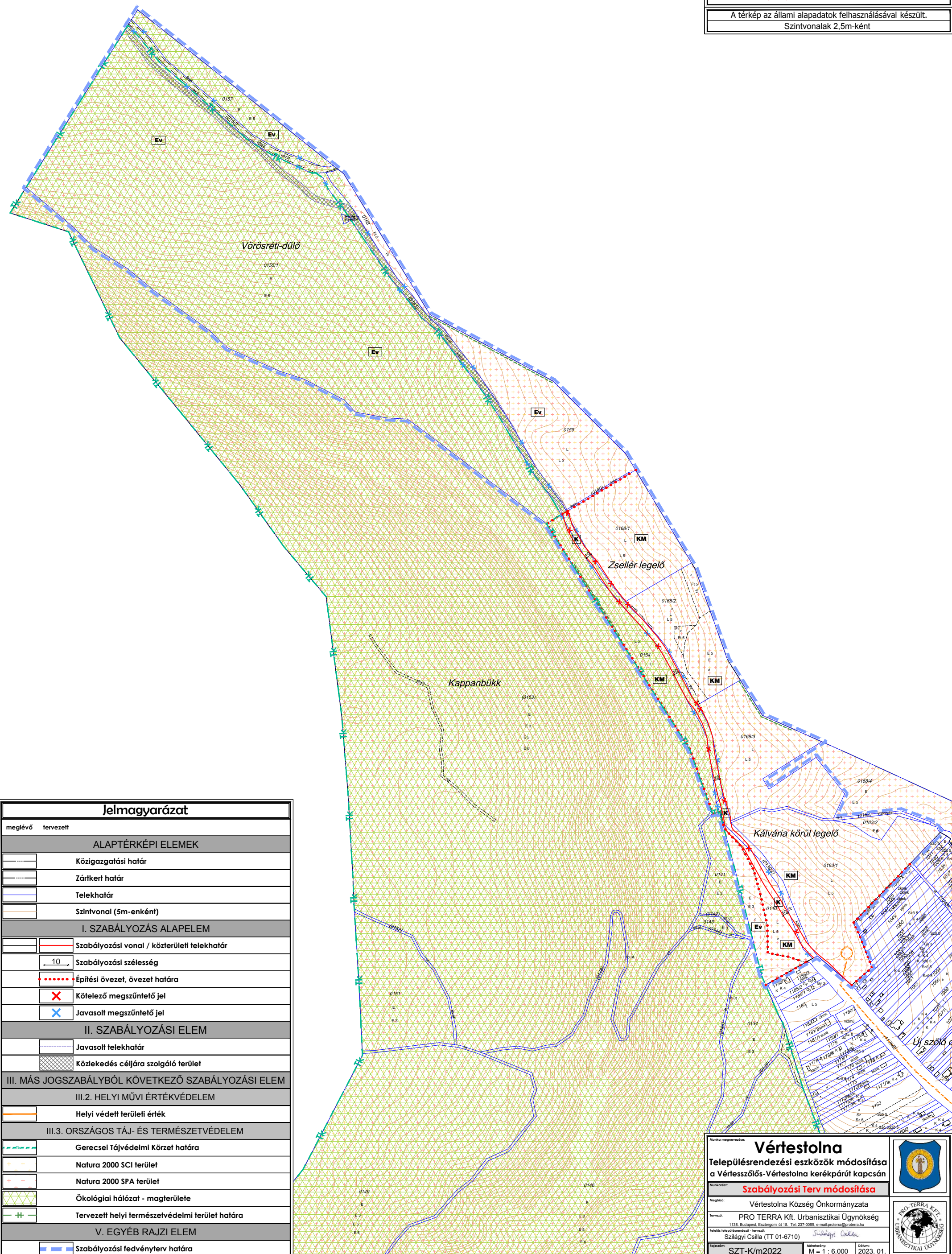


TERVEZÉS-ST BT.
Tatabánya, Tátra u. 1/A
LÁSZLÓ TIBOR településtervező
TT-1 / 11-0086
Szakági közreműködő:
Laki Ferenc környezetvédelmi szakmérnök
SZKV-hu, SZKV-le, SZKV-vf, SZKV-zr 11-392



Vértestolna
 Településrendezési eszközök
 módosítása a Vértesszőlős-Vértestolna
 kerékpárút kapcsán - 2022
HÉSZ 4.3 melléklete

A 3/2023. (II. 6.) önkormányzati rendelet 2. melléklete
 A térkép az állami alapadatok felhasználásával készült.
 Szintvonalak 2,5m-ként



Jelmagyarázat	
meglévő	tervezett
ALAPTÉRKÉPI ELEMÉK	
	Közigazgatási határ
	Zártkert határ
	Telekhatár
	Szintvonal (5m-enként)
I. SZABÁLYOZÁS ALAPELEM	
	Szabályozási vonal / közterületi telekhatár
	Szabályozási szélesség
	Építési övezet, övezet határa
	Kötelező megszüntető jel
	Javasolt megszüntető jel
II. SZABÁLYOZÁSI ELEM	
	Javasolt telekhatár
	Közlekedés céljára szolgáló terület
III. MÁS JOGSZABÁLYBÓL KÖVETKEZŐ SZABÁLYOZÁSI ELEM	
III.2. HELYI MŰVI ÉRTÉKVÉDELEM	
	Helyi védett területi érték
III.3. ORSZÁGOS TÁJ- ÉS TERMÉSZETVÉDELEM	
	Gerecsei Tájvédelmi Körzet határa
	Natura 2000 SCI terület
	Natura 2000 SPA terület
	Ökológiai hálózat - magterülete
	Tervezett helyi természetvédelmi terület határa
V. EGYÉB RAJZI ELEM	
	Szabályozási fedvényterv határa

Vértestolna
 Településrendezési eszközök módosítása
 a Vértesszőlős-Vértestolna kerékpárút kapcsán

Munka megnevezése: **Szabályozási Terv módosítása**

Megbízó: Vértestolna Község Önkormányzata

Tervező: PRO TERRA Kft. Urbanisztikai Ügynökség
 1138. Budapest, Esztergomi út 18. Tel: 237-0099, e-mail: proterra@proterra.hu

Feladós településrendező - tervező: Szilágyi Csilla (TT 01-6710) *Szilágyi Csilla*

Rajzszám: SZT-K/m2022 Méretarány: M = 1 : 6.000 Dátum: 2023. 01.