














2. melléklet: Vértestolna Településképi védelméről szóló 2/2019. (II. 18.) önk. rendelethez

VÉRTESTOLNA VÉDETT EGYEDI ÉRTÉKEI

1.1 VÉDETT EGYEDI ÉPÍTMÉNYEK ÉS TÁJI ÉRTÉKEK – JEGYZÉK

1.	Petőfi S. u. 71.	138/2 hrsz.	2.	226/5 hrsz.			
							
<i>Polgármesteri Hivatal épülete és a Mesterségek fája</i>							
3.	132 hrsz.	4.	219 hrsz.	5.	219 hrsz.	6.	219 hrsz.
							
<i>Utcai kerítés Petőfi Sándor u. 57.</i>		<i>A Temető régi faragott kő síremlékei</i>		<i>Ravatalozó a temetőben</i>		<i>Kőkereszt öntöttvas korpusszal a temetőben</i>	
	7.	0117/12 hrsz.					
<i>Kőkereszt öntöttvas korpusszal a Zsellérföldi dűlő mentén</i>							
8.	0163/1 hrsz.	9.	219 hrsz.	10.	0170 hrsz.	11.	0170 hrsz.
							
<i>Kőkereszt öntöttvas korpusszal a golgotán a Kálvária telep</i>		<i>14 db utcai stáció („strass kapelle”) a Petőfi S. u. Kálvária telep</i>		<i>Kőkereszt öntöttvas korpusszal és Mária domborművel a Tardosi út külső szakaszán</i>		<i>Kő képoszlop a Tardos felé vezető út külterületi szakaszán „Szentháromság emlék”</i>	

2.2 VÉDETT EGYEDI ÉPÍTMÉNYEK ÉS TÁJI ÉRTÉKEK - TÉRKÉPI ÁBRÁZOLÁS

