








Szabályozási Terv módosítás

m=1:2 000

Az alaptérkép az állami alapadatok felhasználásával, földhivatal által hitelesített, ingatlan-nyilvántartási térkép alapján készült.
Színtvonalat m=1:10 000 domborzati térképről kiegészítve.

Jelmagyarázat:

kötelező szabályozási elemek:

-  tervezési terület határa
-  meglévő területfelhasználás határa
-  tervezett övezethatár
-  műemléki környezet határa
-  műemlék és telke
-  építési hely
-  régészeti terület határa

építési övezet, övezet jele és száma:

-  Vt-1 településközponti vegyes



01.

TELEPÜLÉS:

BAKONYBÉL

terület: **Belterület, Pannon Csillagda**

felelős tervező:

WOLF BEÁTA
TT1-É-01-2384/11

szabályozási terv:

BSZA-1M-1

m=1:2 000

.../... (... ..)rendelettel elfogadva