


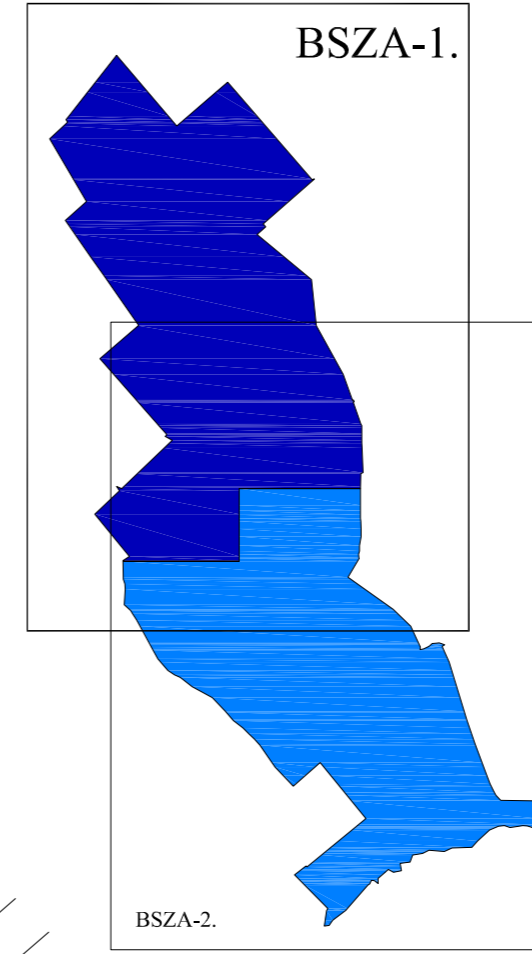
BAKONYNÁNA
KÖZSÉG
TELEPÜLÉSRENDÉZÉSI TERVE
SZABÁLYOZÁSI TERV
BEÉPÍTÉSRE SZÁNT TERÜLETEK

Bakonyánána

BSZA-1.



M 1 : 2 000



JELMAGYARÁZAT

VONALAS SZABÁLYOZÁSI ELEMEL

- belterület határa
- belterület javasolt új határa
- meglévő-megmaradó szab. vonal
- tervezett szabályozási vonal
- területfelhasználási egység hat.
- építési övezet határa
- ajánlott új telekhatár
- részleti terület határa
- műemléki környezet határa
- beültetési kötelezettségű terület határa

ÉPÍTÉSI ÖVEZET, ÖVEZET JELEI

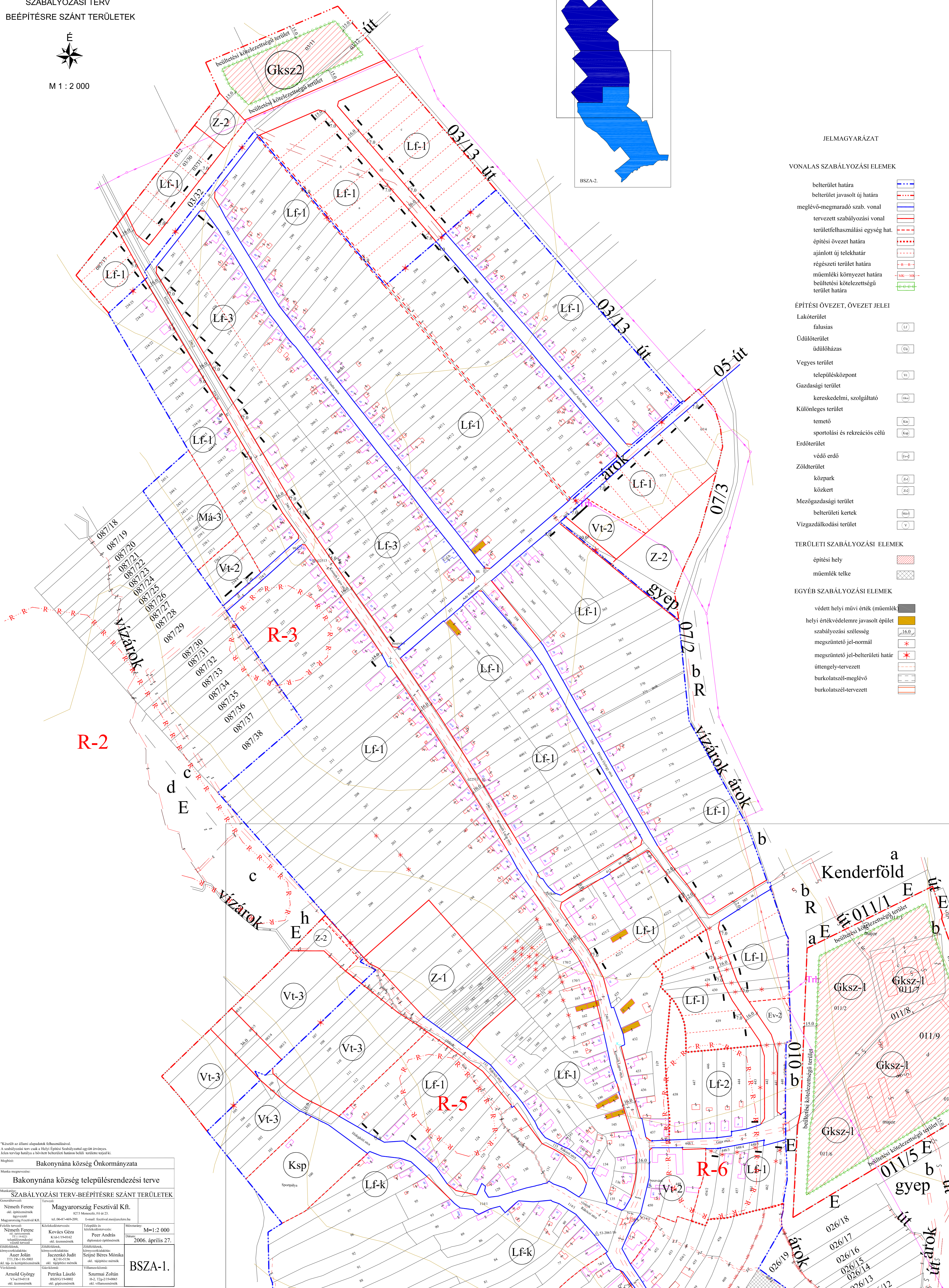
- Lakóterület
 - falusias (Lf)
 - űdülőterület (Ld)
 - űdülőházas (LdH)
- Vegyes terület
 - településközpont (Vt)
- Gazdasági terület
 - kereskedelmi, szolgáltató (Gk)
- Különleges terület
 - temető (Kt)
 - sportolási és rekreációs célú (Ksp)
- Erdőterület
 - védő erdő (Ev-2)
- Zöldterület
 - közpark (Zp)
 - közkert (Zk)
- Mezőgazdasági terület
 - belterületi kertek (Mk)
- Vizgazdálkodási terület
 - (V)

TERÜLETI SZABÁLYOZÁSI ELEMEL

- építési hely
- műemlék telke

EGYÉB SZABÁLYOZÁSI ELEMEL

- védett helyi művi érték (műemlék)
- helyi értékvédelemre javasolt épület
- szabályozási szélesség
- megszüntető jel-normál
- megszüntető jel-belterületi határ
- űttengely-tervezett
- burkolatszél-meglévő
- burkolatszél-tervezett



*Készült az állami alapadatok felhasználásával.
A szabályozási terv csak a Helyi Építési Szabályzattal együtt érvényes.
Jelen tervlap hatálya a követhet behatárolt határon belülre terjed ki.

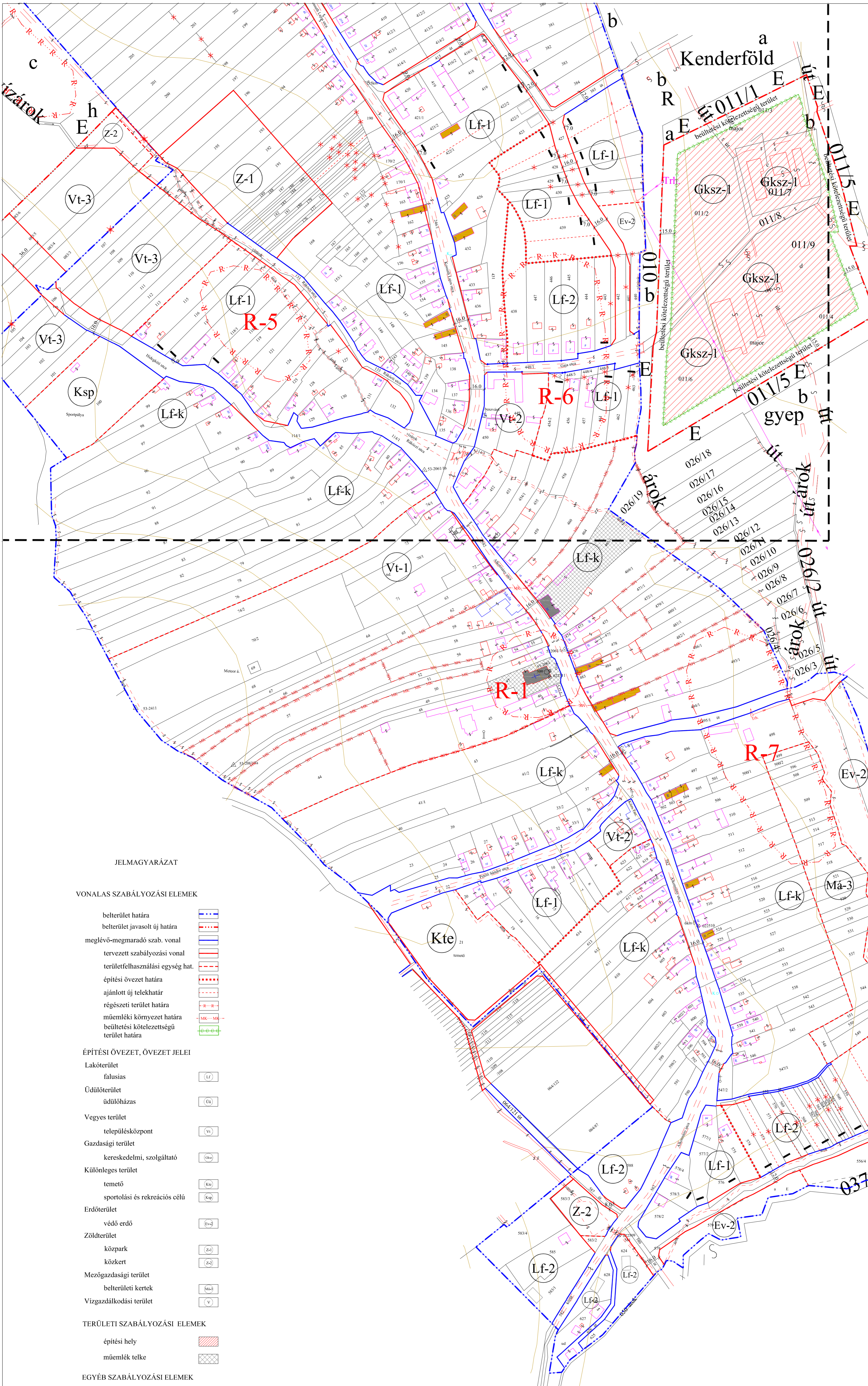
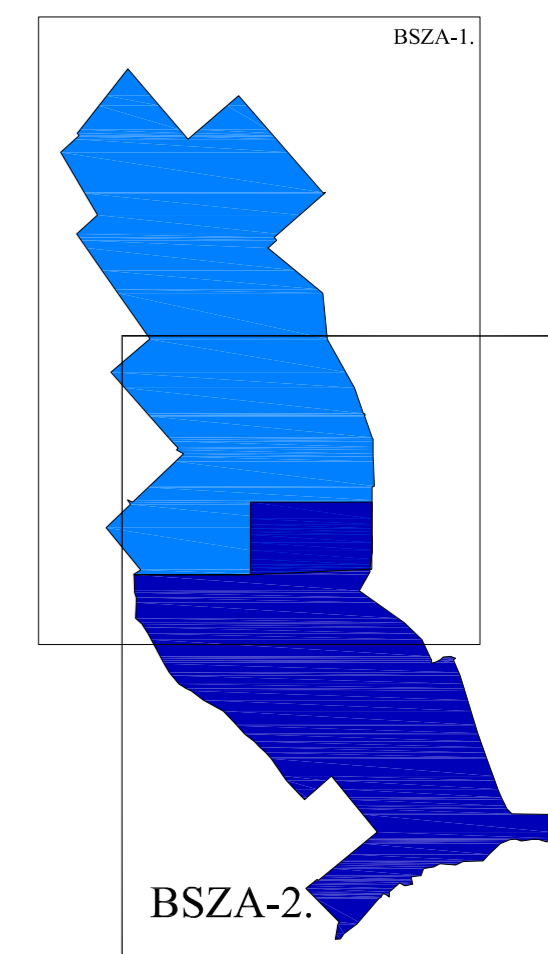
Munka megnevezése: Bakonyánána község Önkormányzata			
Munka megnevezése: Bakonyánána község településrendezési terve			
Munkatípus: SZABÁLYOZÁSI TERV-BEÉPÍTÉSRE SZÁNT TERÜLETEK			
Generáltervező: Németh Ferenc okl. építésmérnök gyűjtőcím: Magyarországi Fesztivál Kft.	Tervező: Magyarország Fesztivál Kft. 8273 Monostor, Fő út 23. tel.: 06-87-469-209, fax: 06-87-469-209	Felkészítő és közalkalmazott: Péter András diplomás építésmérnök	Méretarány: M=1:2 000 Dátum: 2006. április 27.
Felülvizsgáló: Németh Ferenc okl. építésmérnök gyűjtőcím: Magyarországi Fesztivál Kft.	Közalkalmazott: Kovács Géza okl. építésmérnök tel.: 06-87-469-209	Zöldterületi tervező: Szirmai Zoltán okl. építésmérnök	Vízgazdálkodási tervező: Petrík László okl. gépészmérnök
Zöldterületi tervező: Németh Ferenc okl. építésmérnök gyűjtőcím: Magyarországi Fesztivál Kft.	Zöldterületi tervező: Juzsényi Judit okl. tájépítész-mérnök	Vízgazdálkodási tervező: Szirmai Zoltán okl. építésmérnök	Vízgazdálkodási tervező: Petrík László okl. gépészmérnök
Vízgazdálkodási tervező: Arnold György okl. építésmérnök	Vízgazdálkodási tervező: Petrík László okl. gépészmérnök	Vízgazdálkodási tervező: Szirmai Zoltán okl. építésmérnök	Vízgazdálkodási tervező: Petrík László okl. gépészmérnök
BSZA-1.			

BAKONYNÁNA
KÖZSÉG
TELEPÜLÉSRENDÉZÉSI TERVE
SZABÁLYOZÁSI TERV
BEÉPÍTÉSRE SZÁNT TERÜLETEK



M 1 : 2 000

Bakonyánána



JELMAGYARÁZAT

VONALAS SZABÁLYOZÁSI ELEMÉK

- belterület határa
- belterület javasolt új határa
- meglévő-megmaradó szab. vonal
- tervezett szabályozási vonal
- területfelhasználási egység hat.
- építési övezet határa
- ajánlott új telekhatár
- régészeti terület határa
- műemléki környezet határa
- beültetési kötelezettségű terület határa

ÉPÍTÉSI ÖVEZET, ÖVEZET JELEI

- Lakóterület
 - falusias (Lf)
 - üdülőterület (Üü)
- Vegyes terület
 - településközpont (Ksp)
- Gazdasági terület
 - kereskedelmi, szolgáltató (Ma-3)
- Különleges terület
 - temető (Kte)
 - sportolási és rekreációs célú (Ksp)
- Erdőterület
 - védő erdő (Ev-2)
- Zöldterület
 - közpark (Z-1)
 - közkert (Z-2)
- Mezőgazdasági terület
 - belterületi kertek (Ma-3)
- Vízgyűjtőterület
 - (V)

TERÜLETI SZABÁLYOZÁSI ELEMÉK

- építési hely
- műemlék telke

EGYÉB SZABÁLYOZÁSI ELEMÉK

- védett helyi művi érték (műemlék)
- helyi értékvédelemre javasolt épület
- szabályozási szélesség
- megszüntető jel-normál
- megszüntető jel-belterületi határ
- ütegnyelv-tervezett
- burkolatszél-meglévő
- burkolatszél-tervezett

Készült az állami alapadatok felhasználásával.
A szabályozást terv csak a Helyi Építési Szabályzattal együtt érvényes.
Jelen tervlap hatálya a bővített belterületi határon belüli területre terjed ki.

Munka megnevezése: **Bakonyánána község Önkormányzata**

Bakonyánána község településrendezési terve

Munkaterv: SZABÁLYOZÁSI TERV-BEÉPÍTÉSRE SZÁNT TERÜLETEK	Tervező: Magyarország Fesztivál Kft. 8271 Mósosdó, Fő út 23.	Méret: M=1:2 000
Generáltervező: Németh Ferenc okl. építészmérnök igazgató	Előzetes kiértékelés: Kovács Géza K14-119-0162 okl. építészmérnök	Dátum: 2006. április 27.
Megvalósító tervező: Németh Ferenc T11-114-021 okl. építészmérnök	Előzetes kiértékelés: Jacsenkó Judit K21-01-4156 okl. településmérnök	Műtervező: Peer András okl. építészmérnök
Zöldterület tervező: Auer Jolán T11-114-01-0503 okl. településmérnök	Zöldterület tervező: Környezetvédelmi és Környezetgazdálkodási Szervezet okl. településmérnök	Villamosmérnök: Szirmai Zoltán 182, 182p-21-0002 okl. villamosmérnök
Víz- és csatornatervező: Arnold György V14-114-0118 okl. építészmérnök	Víz- és csatornatervező: Petrik László BSZFG-19-0002 okl. gépészmérnök	Villamosmérnök: Szirmai Zoltán 182, 182p-21-0002 okl. villamosmérnök

BSZA-2.