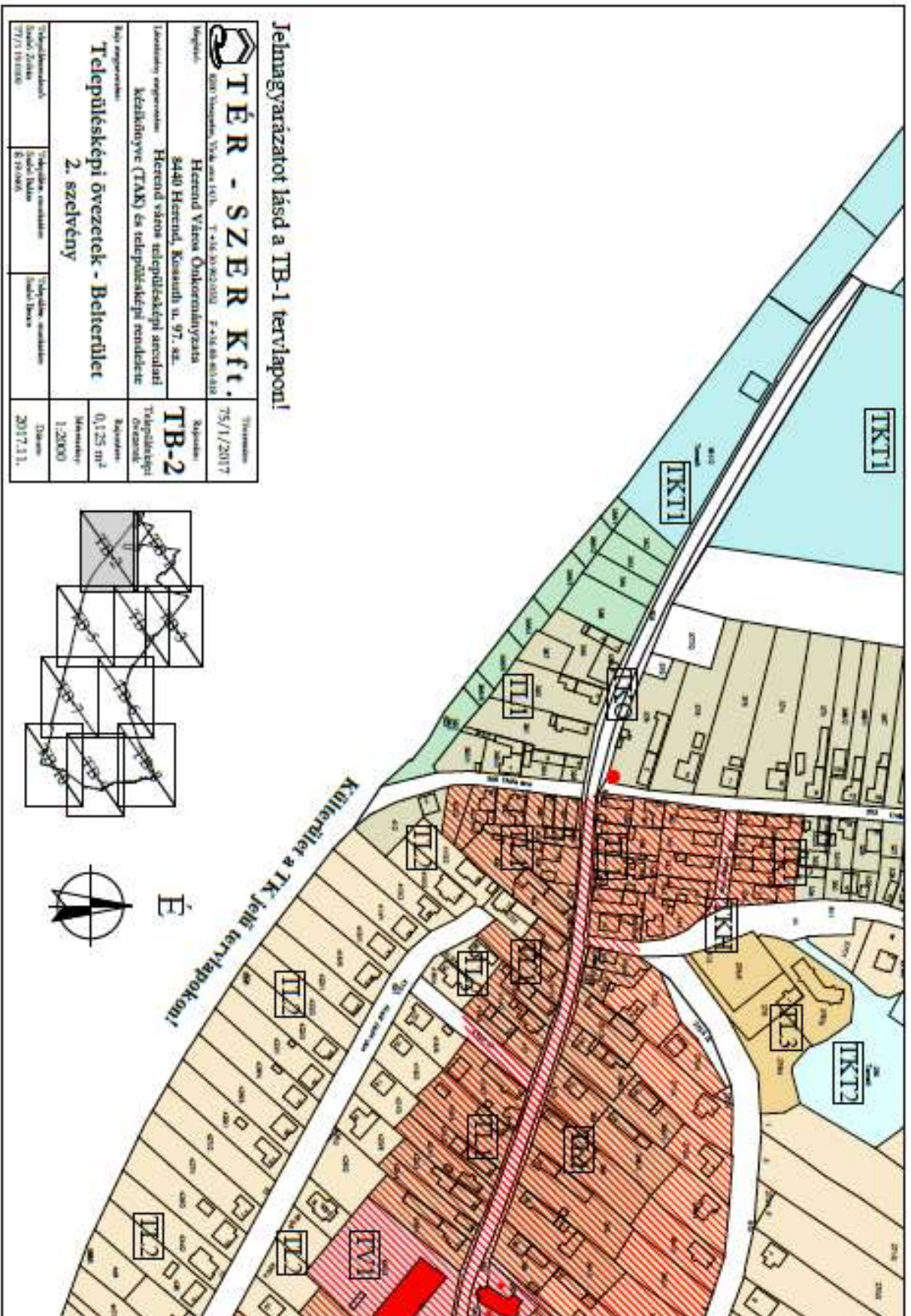


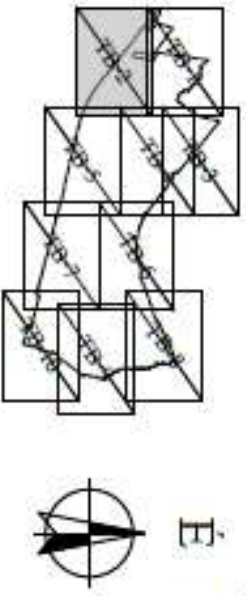
Településképi szempontból meghatározó területek lehatárolása

- TB-1 Településképi szempontból meghatározó területek lehatárolása
Belterület 1. számú szelvény
- TB-2 Településképi szempontból meghatározó területek lehatárolása
Belterület 2. számú szelvény
- TB-3 Településképi szempontból meghatározó területek lehatárolása
Belterület 3. számú szelvény
- TB-4 Településképi szempontból meghatározó területek lehatárolása
Belterület 4. számú szelvény
- TB-5 Településképi szempontból meghatározó területek lehatárolása
Belterület 5. számú szelvény
- TB-6 Településképi szempontból meghatározó területek lehatárolása
Belterület 6. számú szelvény
- TB-7 Településképi szempontból meghatározó területek lehatárolása
Belterület 7. számú szelvény
- TB-8 Településképi szempontból meghatározó területek lehatárolása
Belterület 8. számú szelvény
- TB-9 Településképi szempontból meghatározó területek lehatárolása
Belterület 9. számú szelvény
- TB-10 Településképi szempontból meghatározó területek lehatárolása
Belterület 10. számú szelvény
- TK-1 Településképi szempontból meghatározó területek lehatárolása
Külterület 1. számú szelvény
- TK-2 Településképi szempontból meghatározó területek lehatárolása
Külterület 2. számú szelvény
- TK-3 Településképi szempontból meghatározó területek lehatárolása
Külterület 3. számú szelvény
- TK-4 Településképi szempontból meghatározó területek lehatárolása
Külterület 4. számú szelvény
- TK-5 Településképi szempontból meghatározó területek lehatárolása
Külterület 5. számú szelvény



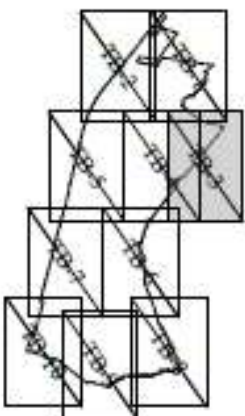
Jelmagyarázatot lásd a TB-1 tervlapon!

TÉR - SZER Kft. 6000 Tatabánya, Vaskapu 101. T: +36 30 3621002 F: +36 30 3621018		Tervezési 75/1/2017
Helyszín: Herend Város Önkormányzata 8440 Herend, Kosuth u. 97. sz.	Részlet: TB-2	Terület: Településképi övezeti
Tervezési engedély: Herend város településképi területi kerülfelügye (TKK) és településképi rendszere	Terület: 0,175 m ²	Méretarány: 1:2000
Készítette: Településképi övezetek - Belterület 2. szelvény	Dátum: 2017.11.	
Tervező: Tóth Zoltán 17/1/18188	Tervező: Nagy Péter 6170496	Tervező: Nagy Péter



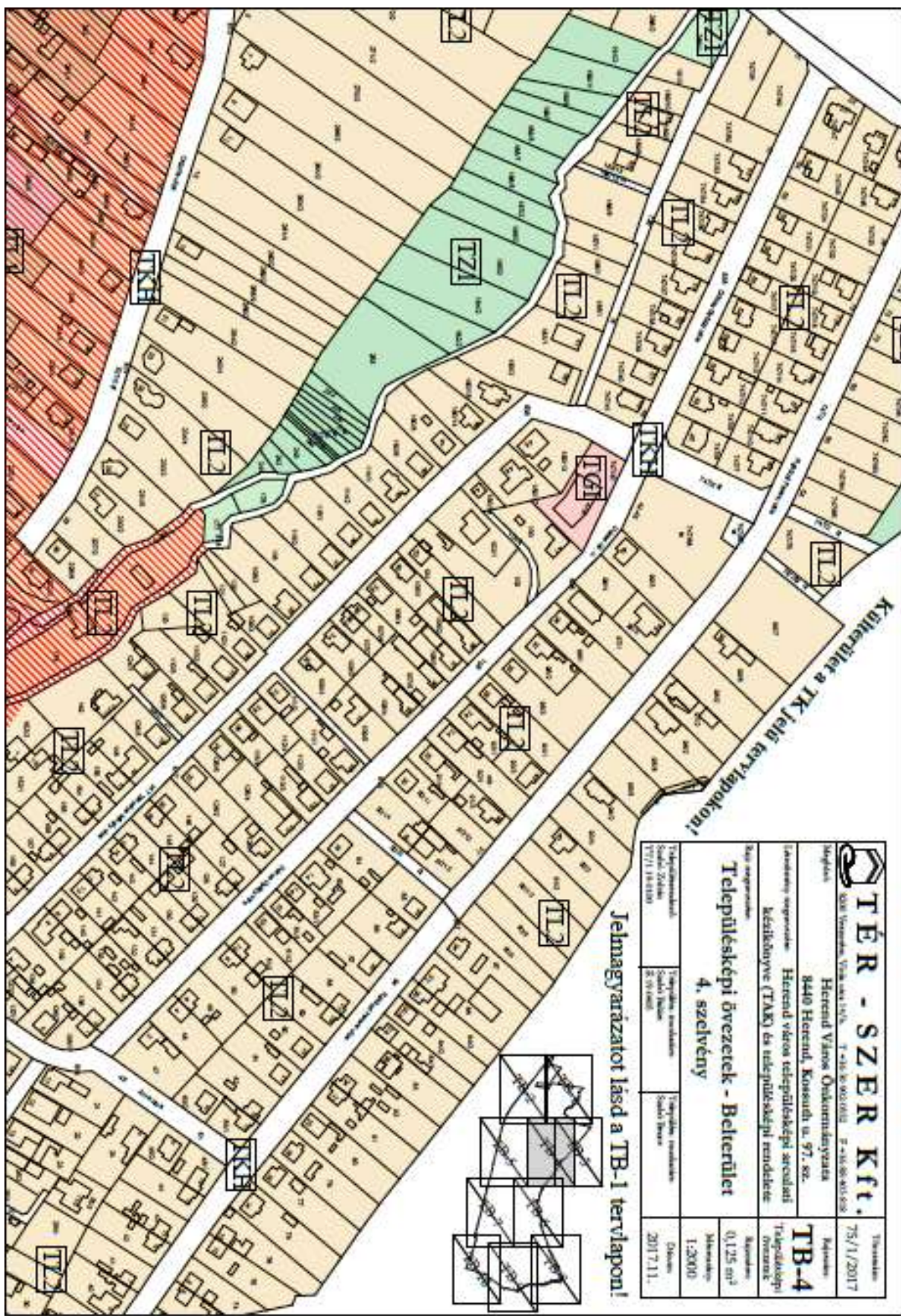
		TÉR - SZER Kft.		Tervező: 75/1/2017	
Műhely: 508 Veszprém, Václav Károly utca 11/C		T: +36 90 901 000 F: +36 90 901 008		Készítés: TB-3	
Helyszín megnevezése: Herend város településképi arcvonalai		8440 Herend, Kossuth u. 97. sz.		Tervezők: Településképi Övezetek	
Készítő: Herend városi önkormányzat		Készítés éve: 2017.11.		Műhely: 1:2000	
Készítés dátuma: 2017.11.11.		Tervezők: Településképi Övezetek		Műhely: 1:2000	
Tervezők: Településképi Övezetek		Műhely: 1:2000		Műhely: 1:2000	
Tervezők: Településképi Övezetek		Műhely: 1:2000		Műhely: 1:2000	

Jelmagyarázatot lásd a TB-1 tervlapon!

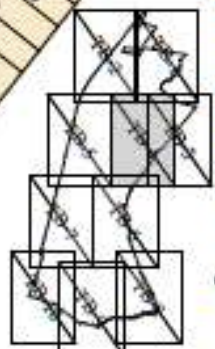


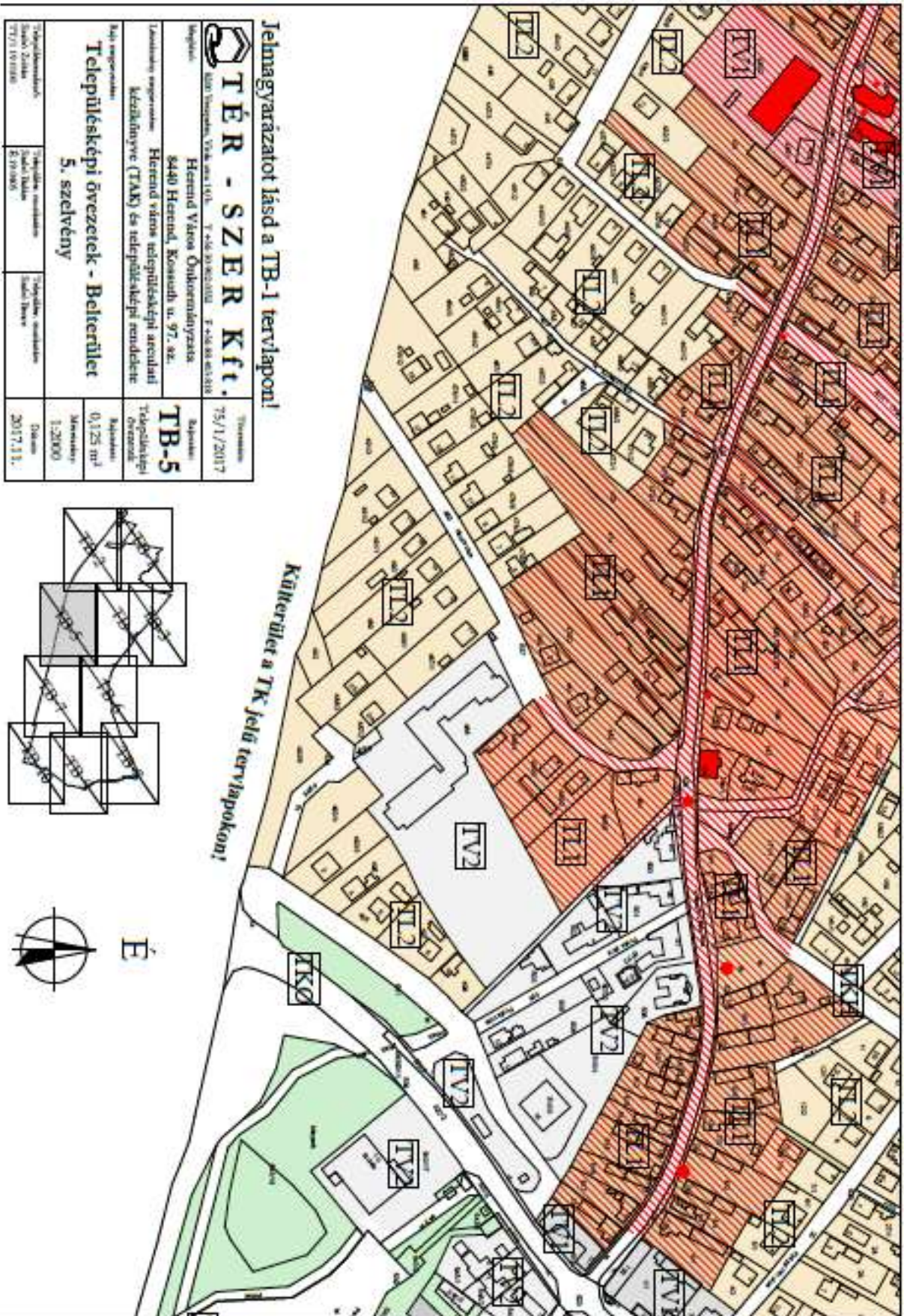
É





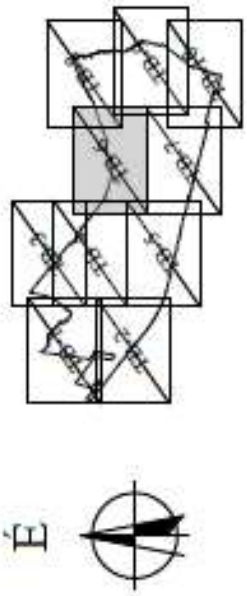
TÉR - SZER Kft. 1051 Budapest, Városliget 13/A. T: +36 20 920 0010 F: +36 920 0010		Tervező: 75/1/2017
Megfelel: Herend Város Önkormányzata 8440 Herend, Kossuth u. 97. sz.		Régió: TB-4
Ábrakészítő szervezet: Herend város településképi szociális kéthelye (TAK) és településképi rendelője		Településképi övezetek
Ábrák megnevezése: Településképi övezetek - Belterület 4. szelvény		Méretarány: 0,125 ar² 1:2000
Tervezési időszak: Széki Zoltán 2017.10.01	Tervezési munkaadó: Széki Zoltán 2017.10.01	Dátum: 2017.11.

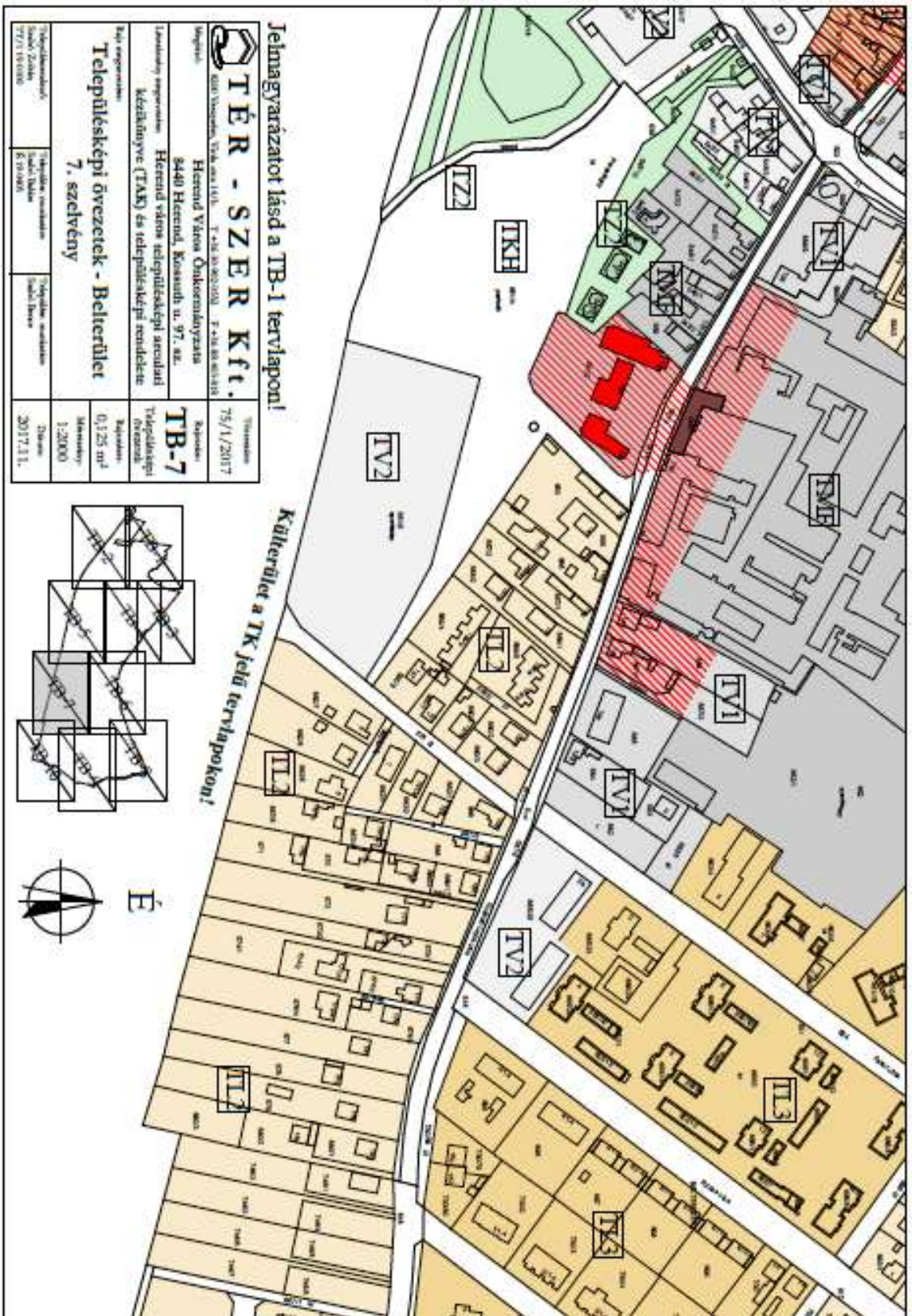


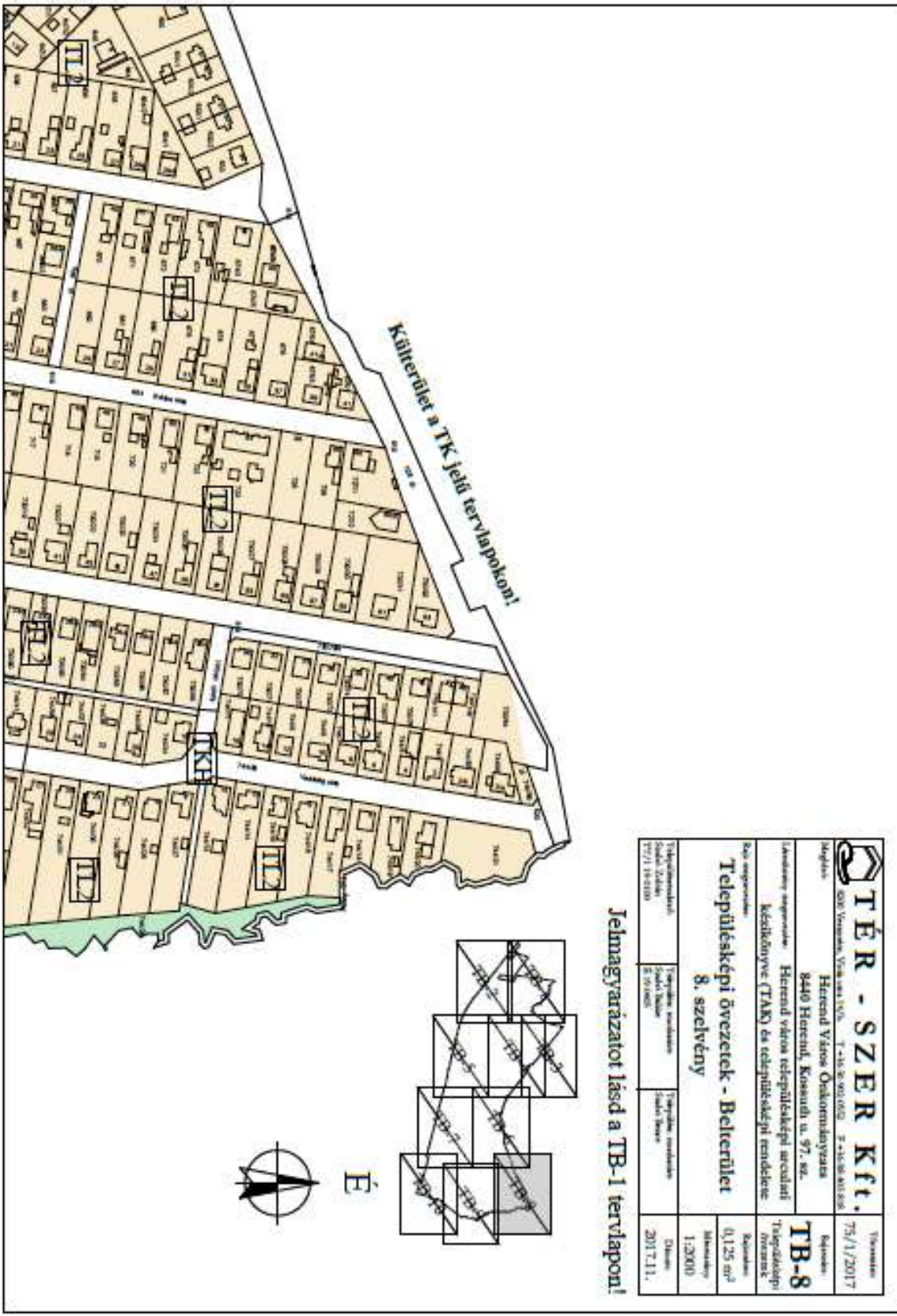


 TÉR - SZER Kft. 8440 Herend, Kossuth u. 97. sz. Tel: +36 30 91 1032 F: +36 30 91 1032 E: info@ter-szer.hu	Tervezési év: 2017/1/2017
	Részlet: TB-6 Településképi övezeti tervszakasz
Elavultság megnevezése: Herend város településképi területi készletnyve (TAK) és településképi rendjele	Részlet mérete: 0,125 ar
Rész megnevezése: Településképi övezetek - Belterület 6. szelvény	Méretarány: 1:2000
Tervezők: Szabó Zoltán Tóth Péter 2017.11.10.	Tervezők: Szabó Zoltán Tóth Péter
Dátum: 2017.11.	

Jelmagyarázatot lásd a TB-1 tervlapon!

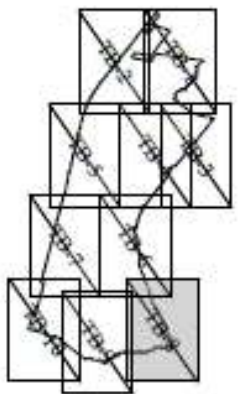


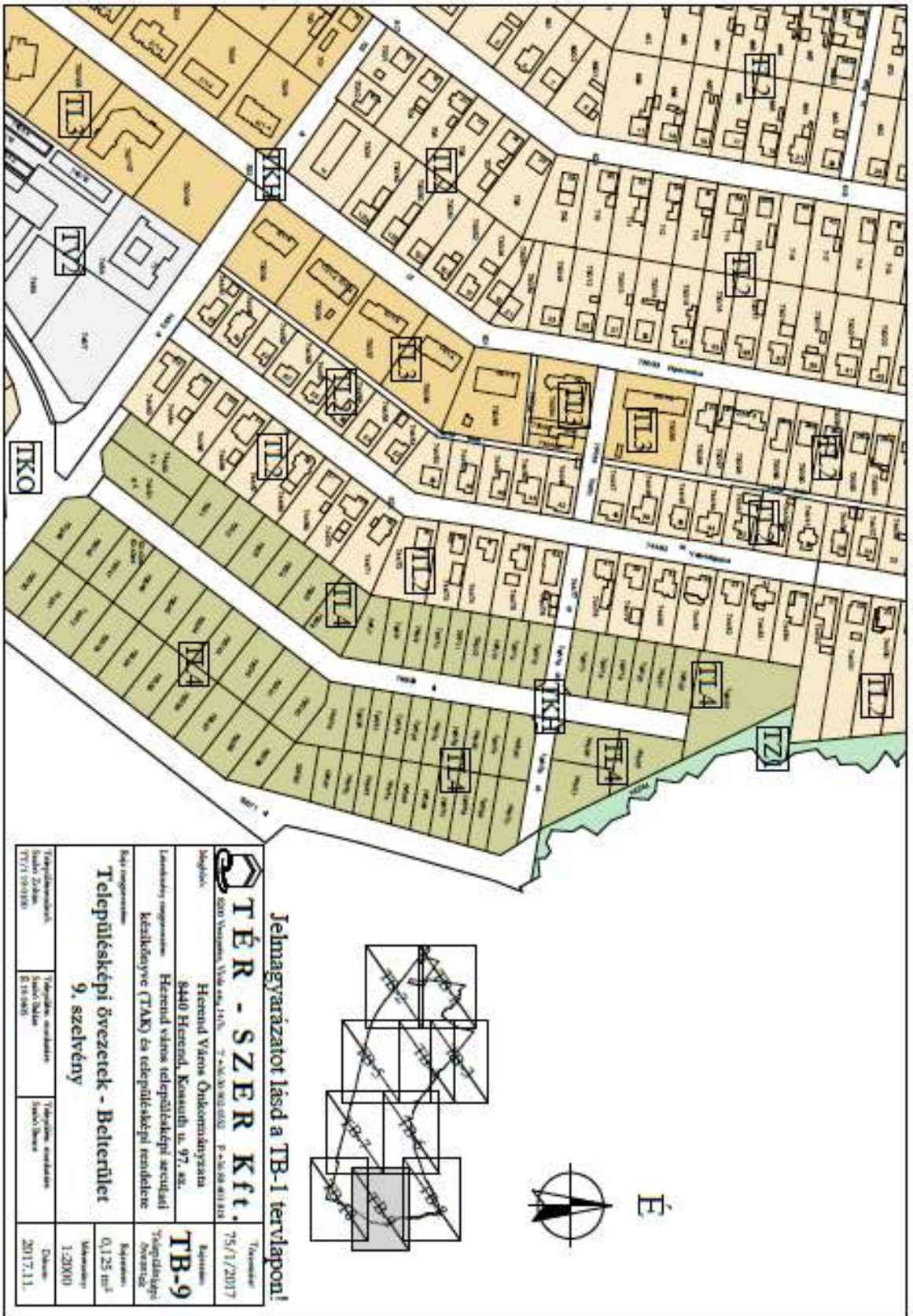


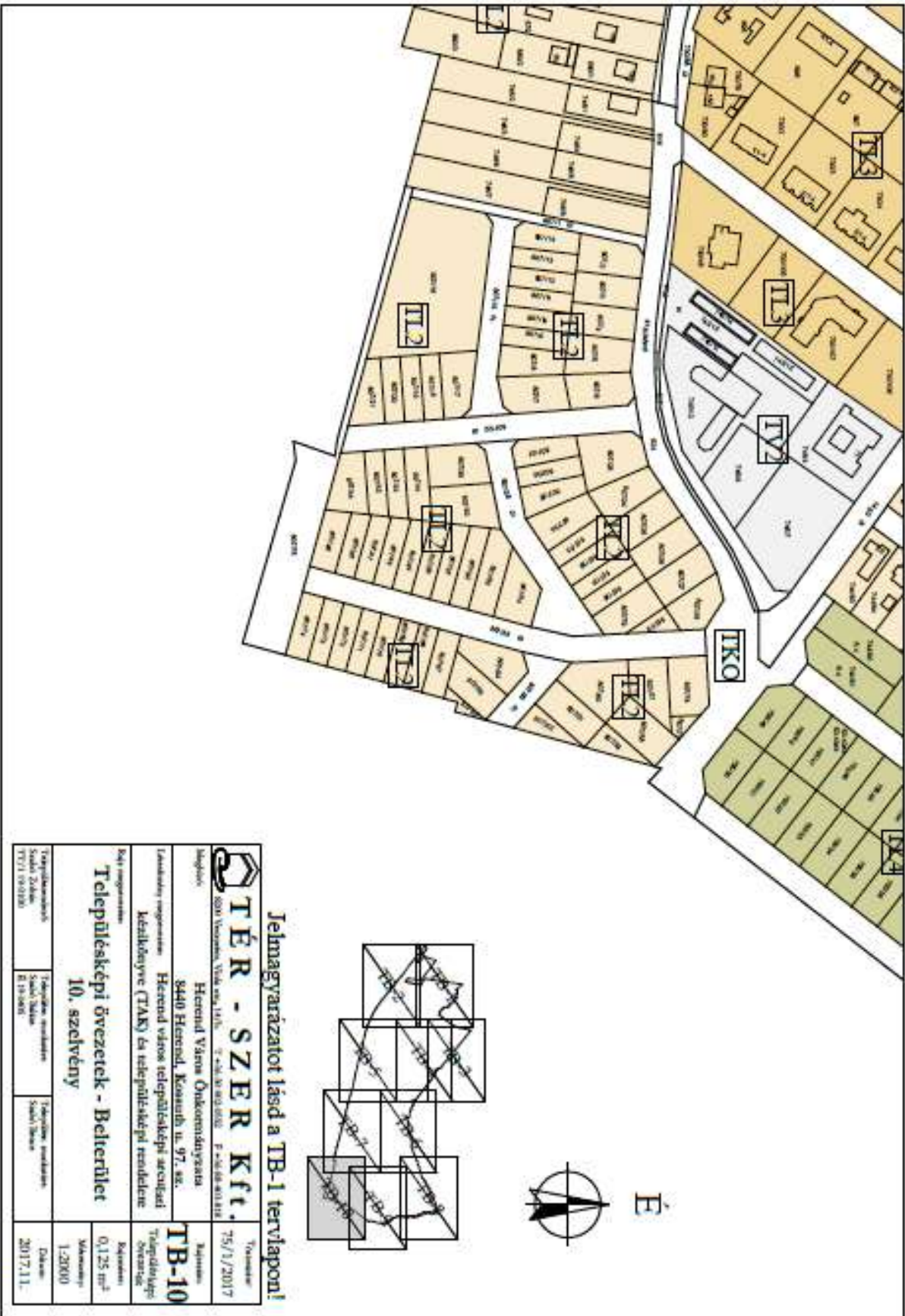


TÉR - SZER Kft. 028 Veszprém, Vaskapu 1/2. T: +36 90 901 002 F: +36 90 901 000		Tervezés: 75/11/2017
Megjelenés: Herend Város Önkormányzata 8440 Herend, Kosztich u. 97. sz.		Belső: TB-8
Levelezési címe: Herend város településképi arodalati kézikönyve (TAK) és településképi rendelve		Településképi vázlatok
Rész megnevezése: Településképi övezetek - Belterület 8. szelvény		Részlet: 0,125 m ² Méretarány: 1:2000
Tervezőirodák: Székely Zoltán 177/1-18-0100	Tervezői munkatárs: Székely Zoltán 8-17/0003	Dátum: 2017.11.

Jelmagyarázatot lásd a TB-1 tervlapon!







Jelmagyarázatot lásd a TB-1 tervlapon!

 TÉR - SZER Kft. 8000 Hérend, Vaskó u. 14/B. T: +36 30 90 00 000 F: +36 30 90 01 818		Tervező: TB-10 75/1/2017	
Helyszín: Hérend Város Önkormányzata 8440 Hérend, Kosztics u. 97. sz.		Rajtípus: 0,125 m ²	
Tervezői szervezet: Hérend város településképi architektúrái Készletnyire (TKA) és településképi rendeleire		Méretarány: 1:2000	
Rajtípus: Településképi övezetek - Belterület 10. szelvény		Dátum: 2017.11.	
Tervezői szervezet: Szelei Zoltán TT/1-00-000	Tervezői rendszer: Szelei Zoltán	Tervezői rendszer: Szelei Zoltán	Dátum: 2017.11.

TÉR - SZER Kft.

Helyszín: Herend Város Önkormányzata
8440 Herend, Kosuth u. 97. sz.

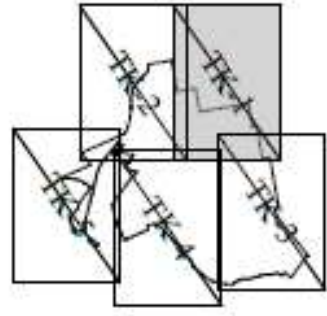
Létesítési engedély: Herend város településképi arculati
Készítőknyve (TAK) és településképi rendszere

Régi engedély: Településképi
1. szelvény

Településképi Szak. Zsetev 27/1/16/2016	Település-vezető Szak. Balazs K. PAVAN	Település-vezető Szak. Balazs	Dátum: 2017.11.
---	--	----------------------------------	--------------------

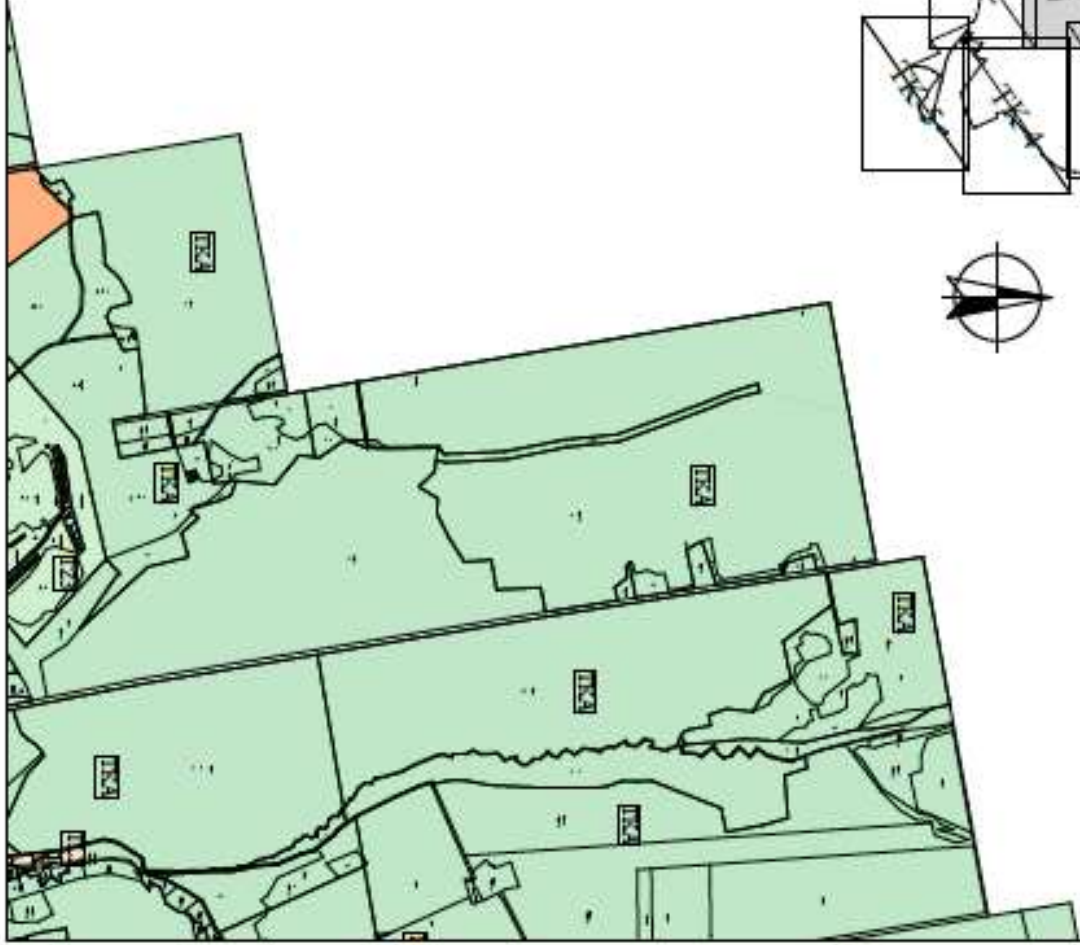
Tervezés:
75/1/2017
Rajzok:
TK-1
Településképi
Övezetek

Rajzok:
0,125 m²
Méretarány:
1:10000



Jelmagyarázat

- TK-3** Gyűbe kialakított lakóterület
- TK-3** Gyűbe kialakított annulus lakóterület
- TK-3** Ipari jellegű gazdasági terület
- TK-4** Megpályás (csap) energiagazd. kialakításra nem igénybe vehető általános lakóterület-mezőgazdasági övezet
- TK-4** Helygazdálkodási közterület
- TK-5** Megpályás (csap) energiagazd. kialakításra nem igénybe vehető lakóterület-mezőgazdasági övezet
- TK-6** Kereskedelmi-szolgáltatói jellegű gazdasági terület
- TK-7** Helyi védett objektum



TÉR - SZER Kft.

2020 Tervelet VÁRÁSA Ikt. T. 608 0030 0320 F. 608 0030 0318

Herezdi Város Önkormányzata

8440 Herezdi, Kossuth u. 97. sz.

Levezényelő szervezet: Herezdi város településképi arodási

készfűtőve (TAK) és településképi rendelése

Adó megnevezés:

Településképi övezetek - Külfenlílet

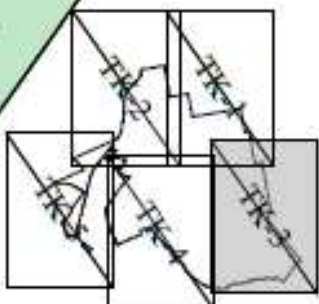
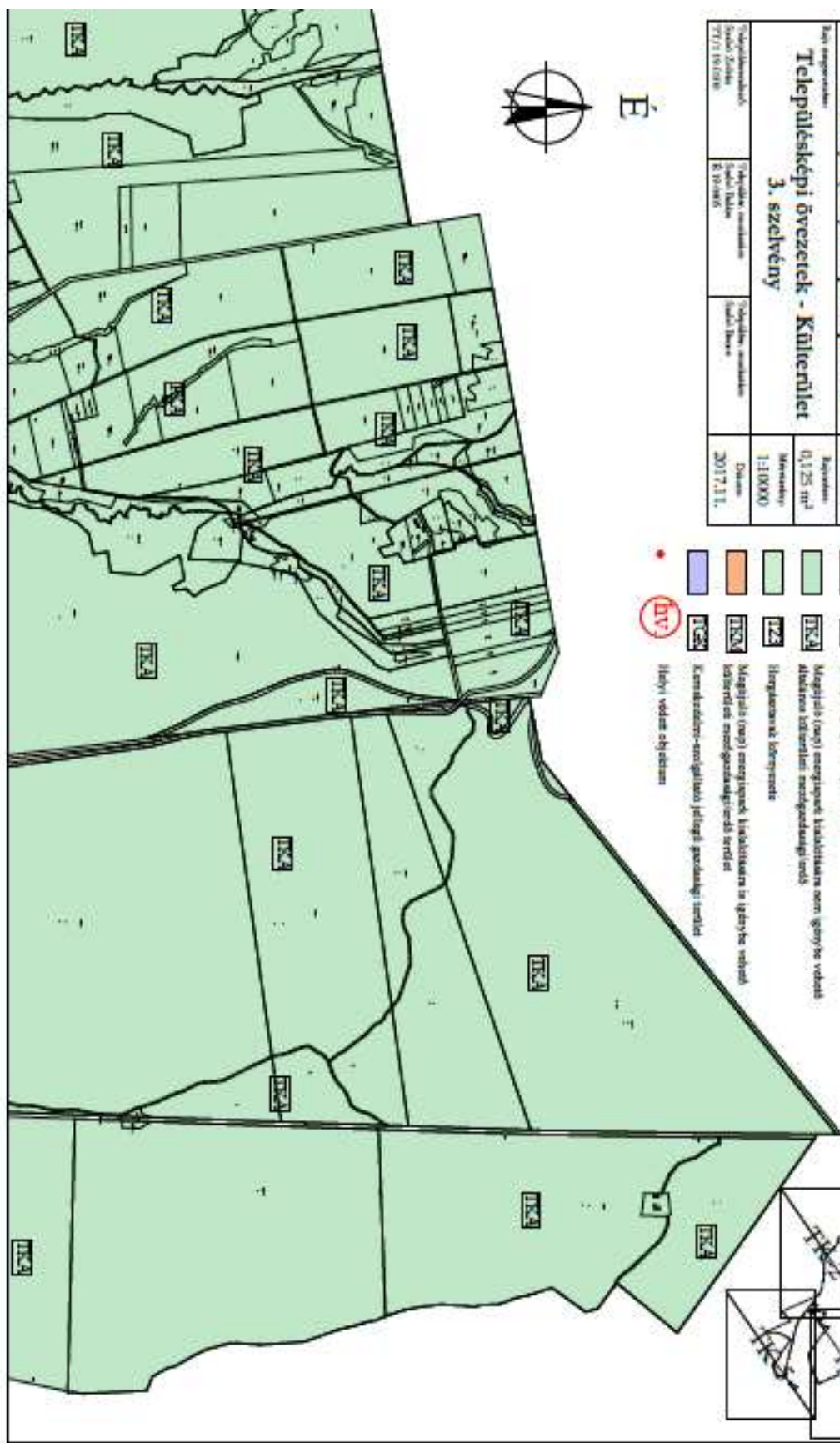
3. szelvény

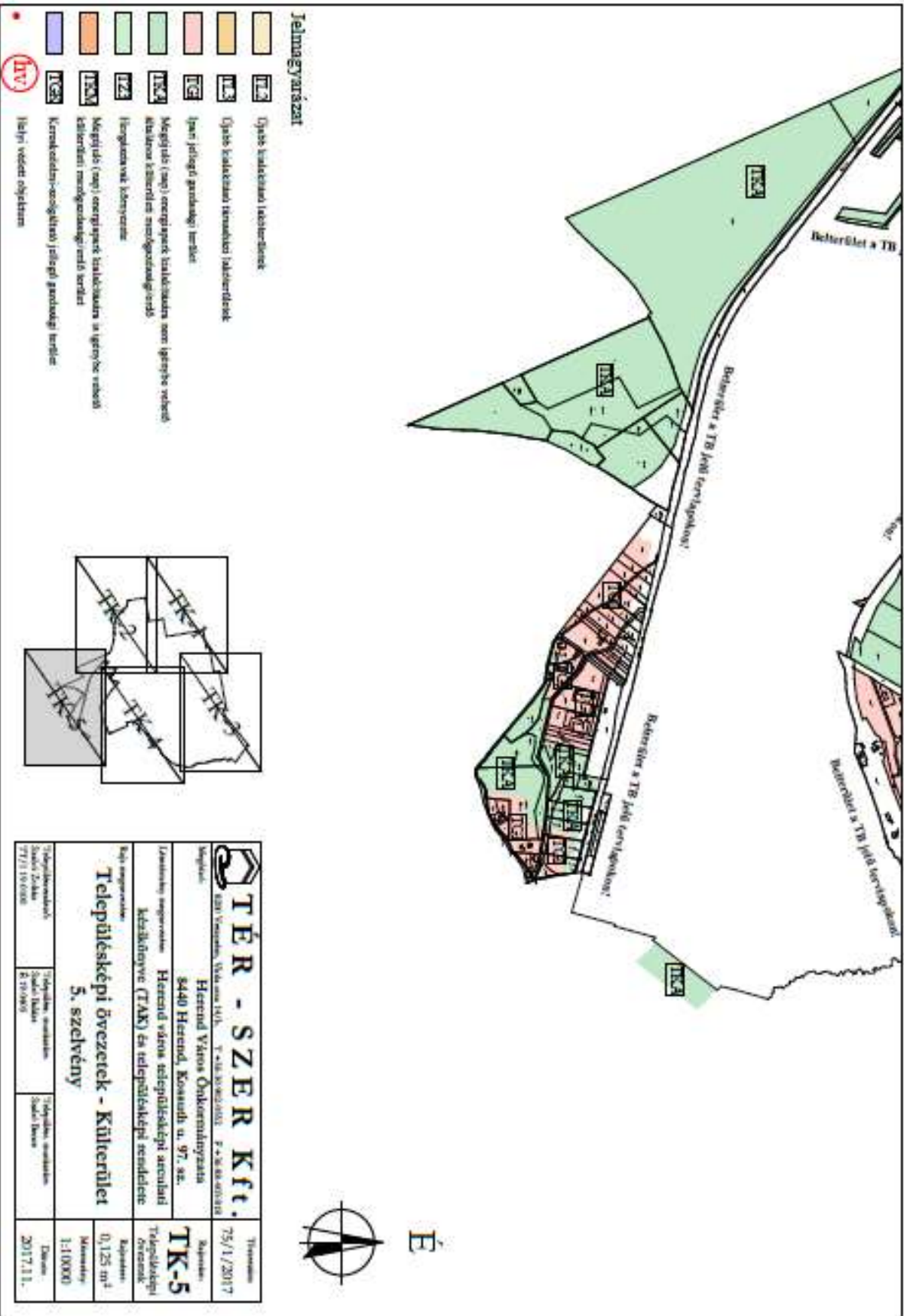
Tervezési dátum 2017.11.	Műterem 1:10000	Ábrapáros 0,125 m ²	Készítés 2017.11.
Településképi Szűrés 2017.10.03	Településképi Szűrés R. 92/0005	Településképi Szűrés Szűrés	Településképi Szűrés Szűrés

Jelölés egyeztetés

-  **TK-3** (csak lakóházak lakóterülete)
-  **TK-3** (csak lakóházak teraszok lakóterülete)
-  **TK-3** (csak jelölés gazdasági terület)
-  **TK-3** (Magyarorságon nem engedélyezett lakóházak nem gólyok bevezetésére)
-  **TK-3** (Magyarorságon nem engedélyezett terület)
-  **TK-3** (Magyarorságon nem engedélyezett terület)
-  **TK-3** (Magyarorságon nem engedélyezett terület)
-  **TK-3** (Magyarorságon nem engedélyezett terület)
-  **TK-3** (Magyarorságon nem engedélyezett terület)
-  **TK-3** (Magyarorságon nem engedélyezett terület)
-  **TK-3** (Magyarorságon nem engedélyezett terület)
-  **TK-3** (Magyarorságon nem engedélyezett terület)
-  **TK-3** (Magyarorságon nem engedélyezett terület)
-  **TK-3** (Magyarorságon nem engedélyezett terület)
-  **TK-3** (Magyarorságon nem engedélyezett terület)
-  **TK-3** (Magyarorságon nem engedélyezett terület)
-  **TK-3** (Magyarorságon nem engedélyezett terület)
-  **TK-3** (Magyarorságon nem engedélyezett terület)
-  **TK-3** (Magyarorságon nem engedélyezett terület)
-  **TK-3** (Magyarorságon nem engedélyezett terület)
-  **TK-3** (Magyarorságon nem engedélyezett terület)
-  **TK-3** (Magyarorságon nem engedélyezett terület)
-  **TK-3** (Magyarorságon nem engedélyezett terület)
-  **TK-3** (Magyarorságon nem engedélyezett terület)
-  **TK-3** (Magyarorságon nem engedélyezett terület)
-  **TK-3** (Magyarorságon nem engedélyezett terület)
-  **TK-3** (Magyarorságon nem engedélyezett terület)
-  **TK-3** (Magyarorságon nem engedélyezett terület)
-  **TK-3** (Magyarorságon nem engedélyezett terület)
-  **TK-3** (Magyarorságon nem engedélyezett terület)
-  **TK-3** (Magyarorságon nem engedélyezett terület)
-  **TK-3** (Magyarorságon nem engedélyezett terület)
-  **TK-3** (Magyarorságon nem engedélyezett terület)
-  **TK-3** (helyi védett objektum)

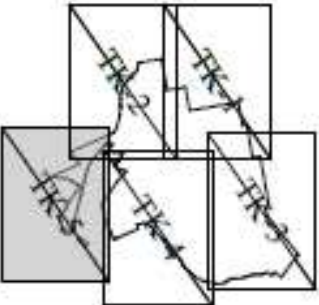
É





Jelmagyarázat

- TK5** Újabb kialakítandó lakóterület
- TK3** Újabb kialakítandó területen lakóterület
- TK4** Ismeretlen jellegű garázsközi terület
- TK4** Megújuló (új) országos építési szabványú nem igénybe vehető általános lakóterület megújósulási zóna
- TK2** Helyi lakóterület
- TK3A** Megújuló (új) országos építési szabványú és igénybe vehető külterületi megújósulási zóna terület
- TK3B** Környezetvédelmi szempontú jellegű garázsközi terület
- TKV** Jelölt védett objektum



TK-5 SZER Kft.			Tervezés: 75/1/2017
Hereznd Város Önkormányzata 8440 Hereznd, Kosuth u. 97. sz.			Rajzolás: TK-5 Településképi összefoglaló
Létesítési engedély: Hereznd város településképi arculati kódexéneve (TK) és településképi rendszere			Képfelbontás: 0,125 m ²
Rajz megnevezése: Településképi övezetek - Külterület 5. szelvény			Méretarány: 1:10000
Tervezőiroda: Szerző: Zoltán 771316000	Tervezői vezető: Szerző: Balázs 8170893	Tervezői vezető: Szerző: Péter	Dátum: 2017.11.