







JELMAGYARÁZAT:

-  Történeti településrész
-  Kisvárosias lakóterületek
-  Kertvárosias lakóterületek
-  Gazdasági területek
-  Beépítésre nem szánt területek
-  Helyi védett érték

NAGYTARCSA KÖZSÉG TELEPÜLÉSKÉPÉNEK VÉDELMEÉRŐL SZÓLÓ 15/2018. (IX. 11.). ÖNKORMÁNYZATI RENDELETE

1. sz. melléklet

NAGYTARCSA TELEPÜLÉSKÉPI SZEMPONTBÓL MEGHATÁROZÓ TERÜLETEINEK LEHATÁROLÁSA



Hitelesítés:
Nagytarcsa Község Önkormányzatának Képviselő-testülete jelen tervet a 15/2018. (IX. 11.) számú ÖK. rendelettel fogata el, és a .../2024. számú ÖK. rendelettel módosította.

Nagytarcsa, 2024. hó nap P. H.

.....
jegyző

Megbízó:
Nagytarcsa Község Önkormányzata
2142 Nagytarcsa, Rákóczi út 4.

Munka megnevezése:
Nagytarcsa község
településképi védelméről szóló rendelete
1. módosítása

Rajz címe:
Nagytarcsa településképi szempontból meghatározó
területeinek lehatárolása - 1. módosítás

Rajz száma: Dátum: 2024.

Méretarány:
M = 1 : 10.000

Projektszám:

Generál tervező:



Pest Megyei Terület-, Település-, Környezet Tervező és Tanácsadó Kft.
Műterem: 1085 Budapest, Kőfaragó utca 9. IV. emelet
Telefon: (+36-1) 2670508, 2677078
E-mail: pestterv@pestterv.hu; Honlap: www.pestterv.hu

Megjegyzések:
A térkép az állami alapadatok felhasználásával készült, csak településrendezési célra használható!

FIGYELEM! Ez a mű szerzői jogvédelem alatt álló alkotás. Ezért a mű részben vagy egészben történő közlése, másolata vagy módosítása kizárólag a PESTTERV Kft. külön engedélyének birtokában lehetséges.

Közreműködők:
Pekár Zoltán (TT/1 01-3463)
településrendezési vezető tervező

Mándi József
TT/T, TK, TR 01-5149
vezető területrendező tervező,
településrendező, táj- és kertépítész
tervező

Dénes Katalin
okleveles építészmérnök, E 01-5656
műemlékvédelmi szakmérnök

