

1. Módosítással érintett terület határa

MÓDOSÍTOTT KÜLTÉRÜLET SZABÁLYOZÁS KIVÁGATA

Jelmagyarázat

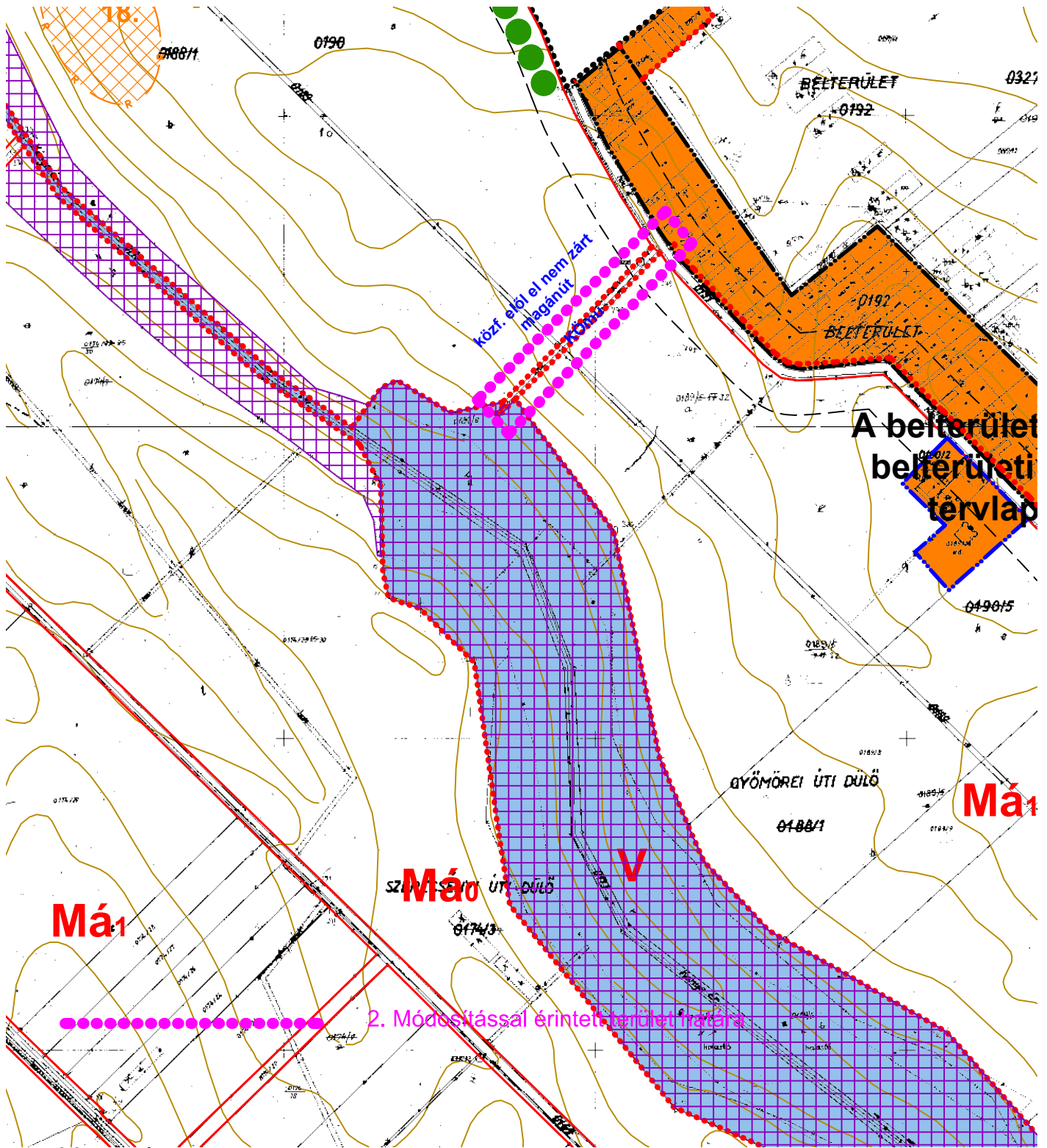
- | | | | |
|--|--------------------------------------|--|-----------------------------------|
| | Szabályozási vonal - tervezett | | Védőterület határa |
| | Szabályozási vonal - kialakult | | Régészettel érintett terület |
| | Építési övezet határa | | Elektromos távvezeték |
| | Építési hely határvonala | | Vízvezeték |
| | Kialakult bellerületi határvonal | | Nagynyomású gázvezeték |
| | Megszüntetési jel | | Gázvezeték |
| | Külön tervlapon szabályozott terület | | Gázfogadó állomás |
| | Vízgyűjtőterület | | Adó-, vevőtorny, átjátszó állomás |
| | Fasor | | Kegyeleti park |
| | Javasolt fásítás | | Tervezett szabályozási szélesség |
| | | | Védőtávolság |

- | | |
|--|---|
| | Beültetési kötelezettségű terület |
| | GKSZ
Gazdasági terület: Kereskedelmi, szolgáltató terület |
| | GIPJ
Gazdasági terület: Ipari terület - jelentős mértékben zavaró hatású ipar |
| | GIPe
Gazdasági terület: Ipari terület - egyéb ipar |
| | Kk
Különleges terület: Hulladékudvar terület |
| | KmÜ
Különleges terület: Mezőgazdasági üzemi terület |
| | KÖu
Közlekedési (közúti) és közműterület |
| | Eg, Ev
Erdőterület (gazdasági, védelmi) |
| | Má0, Má1
Mezőgazdasági terület: általános |
| | Mk
Mezőgazdasági terület: kertés |
| | V
Vízgyűjtőterület |
| | V
Különleges terület: Temető terület |
| | KKTE
Tájékpéldémi terület határvonala |
| | Vízterületnek kitett terület |

- | | |
|--|---|
| | Országos ökológiai hálózat övezete - magterület /OTRT/ |
| | Országos ökológiai hálózat övezete - ökológiai folyosó /OTRT/ |
| | Országos ökológiai hálózat övezete - puffer terület /OTRT/ |

Készült az állami alapadatok felhasználásával.

Működés: Lovászpata község Önkormányzata		m-SZ-1-1 kivágat
Munka megnevezése: Lovászpata településrendezési eszközei		
Közzététel dátuma: 2019. X. 29.	Munkatárs: Sturcz Mihály TR-KT/19-0117 01. építész	SZABÁLYOZÁSI TERV Beépítésre nem szánt területek módosított kivágata
Munkatárs: Cseh Edina 01. településrendezés	Felelős tervező: Németh Ferenc Helyettesítő tervező: TT-1E 19-0221	
Tervező: Planteus Kft. 8273 Monostó, Fő út 23. tel.: 06-87-469-209; E-mail: planteus@planteus.hu		



**A belterület
belfertületi
tervlap**

Má1

Má1

Má1

2. Módosítással érintett terület határa

Jelmagyarázat

- | | | | |
|--|---------------------------------------|--|-----------------------------------|
| | Szabályozási vonal - tervezett | | Védőterület határa |
| | Szabályozási vonal - kialakult | | Régészetileg érintett terület |
| | Építési övezet határa | | Elektromos távvezeték |
| | Építési hely határvonala | | Vízvezeték |
| | Kialakult belterületi határvonal | | Nagynyomású gázvezeték |
| | Megszüntető jel | | Gázvezeték |
| | Külön tervelapon szabályozott terület | | Gázfogadó állomás |
| | Vízgyűjtőterület | | Adó-, vevőtorony, átjárás állomás |
| | Fasor | | Kegyeleti park |
| | Javasolt fásítás | | Tervezett szabályozási szélesség |
| | | | Védőtávolság |

- | | |
|--|---|
| | Beültetési kötelezettségű terület |
| | GksZ Gazdasági terület: Kereskedelmi, szolgáltató terület |
| | GIPj Gazdasági terület: Ipari terület - jelentős mértékben zavaró hatású ipar |
| | GIPe Gazdasági terület: Ipari terület - egyéb ipar |
| | Kk Különleges terület: Hulladékudvar terület |
| | Kmü Különleges terület: Mezőgazdasági üzemi terület |
| | Közü Közlekedési (közúti) és közműterület |
| | Kömu Közlekedési közforgalom számára megnyitott magánút és közműterület |
| | Eg, Ev Erdőterület (gazdasági, védelmi) |
| | Má0, Má1 Mezőgazdasági terület: általános |
| | Mk Mezőgazdasági terület: kertés |
| | V Vízgyűjtőterület |
| | KKTE Különleges terület: Temető terület |
| | Tájképvédelmi terület határvonala |
| | Vízvezeték kitért terület |
| | Irányadó telekhatár |

MÓDOSÍTOTT KÜLTERÜLET SZABÁLYOZÁS KIVÁGATA

- | | |
|--|---|
| | Országos ökológiai hálózat övezete - magterület /OTRT/ |
| | Országos ökológiai hálózat övezete - ökológiai folyosó /OTRT/ |
| | Országos ökológiai hálózat övezete - puffer terület /OTRT/ |

Készült az állami alapadatok felhasználásával.

Megbízó:	Lovászpatai község Önkormányzata	m-SZ-1-2 kivágat
Munka megnevezése:	Lovászpatai településrendezési eszközei	
Közzététel dátuma:	Munkarész:	2019. X. 29.
Munkatárs:	Sturcz Mihály TIT: 715-0117 ok. építészmérnök	SZABÁLYOZÁSI TERV Beépítésre nem szánt területek módosított kivágata
Munkatárs:	Cseh Edina ok. településmérnök	
Feladó tervező:	Németh Ferenc településrendezési vezető tervező TIT: 15 19-0221	Tervező: Planteus Kft. 8273 Monoszló, Fő út 23. tel.: 06-87-469-209; E-mail: planteus@planteus.hu

Jelmagyarázat az m-SZ-3 tervlapon



3. Módosítással érintett terület határa

MÓDOSÍTOTT BEÉPÍTÉSRE SZÁNT TERÜLETEK SZABÁLYOZÁSI TERVLAP KIVÁGATA

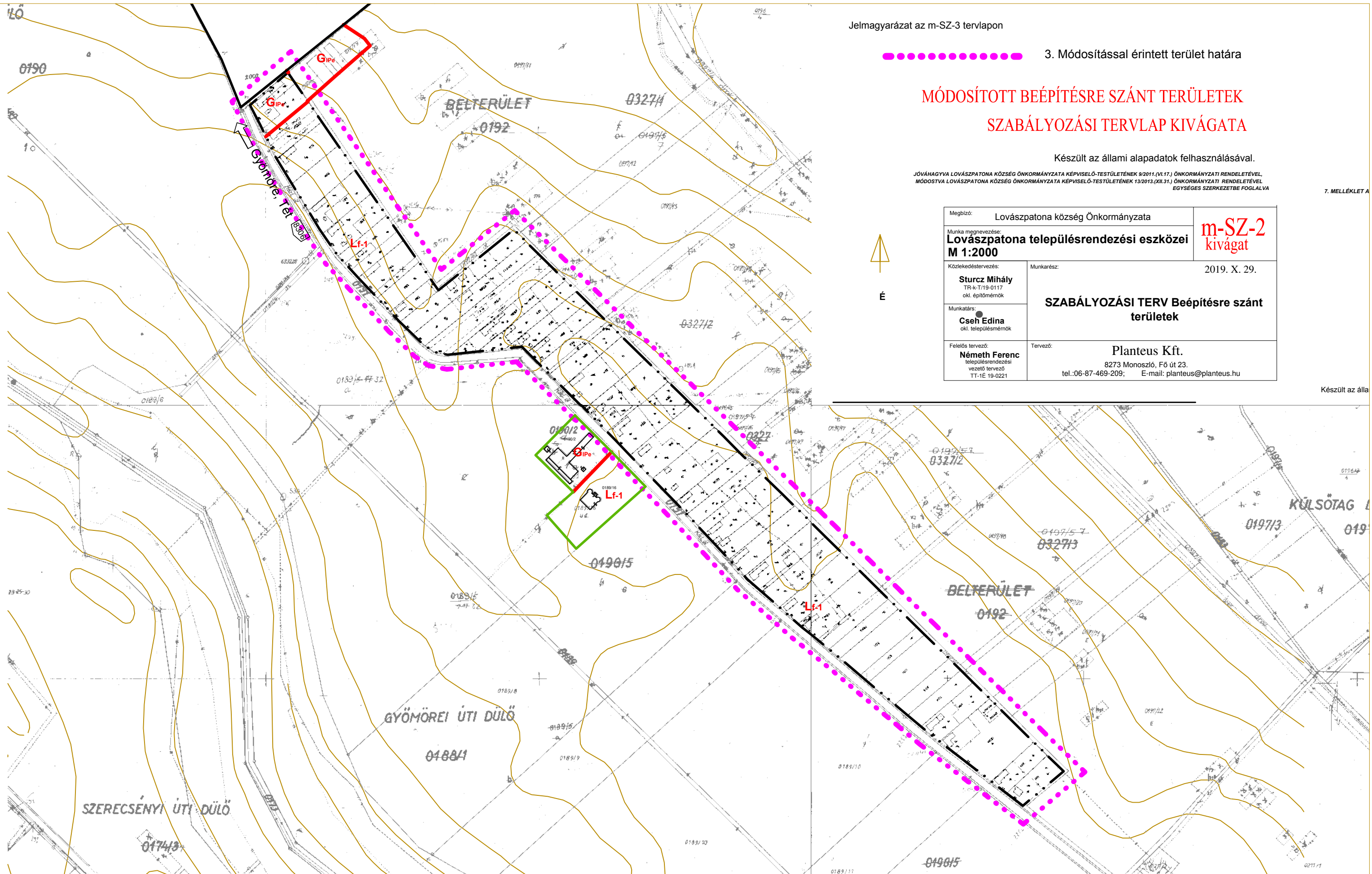
Készült az állami alapadatok felhasználásával.

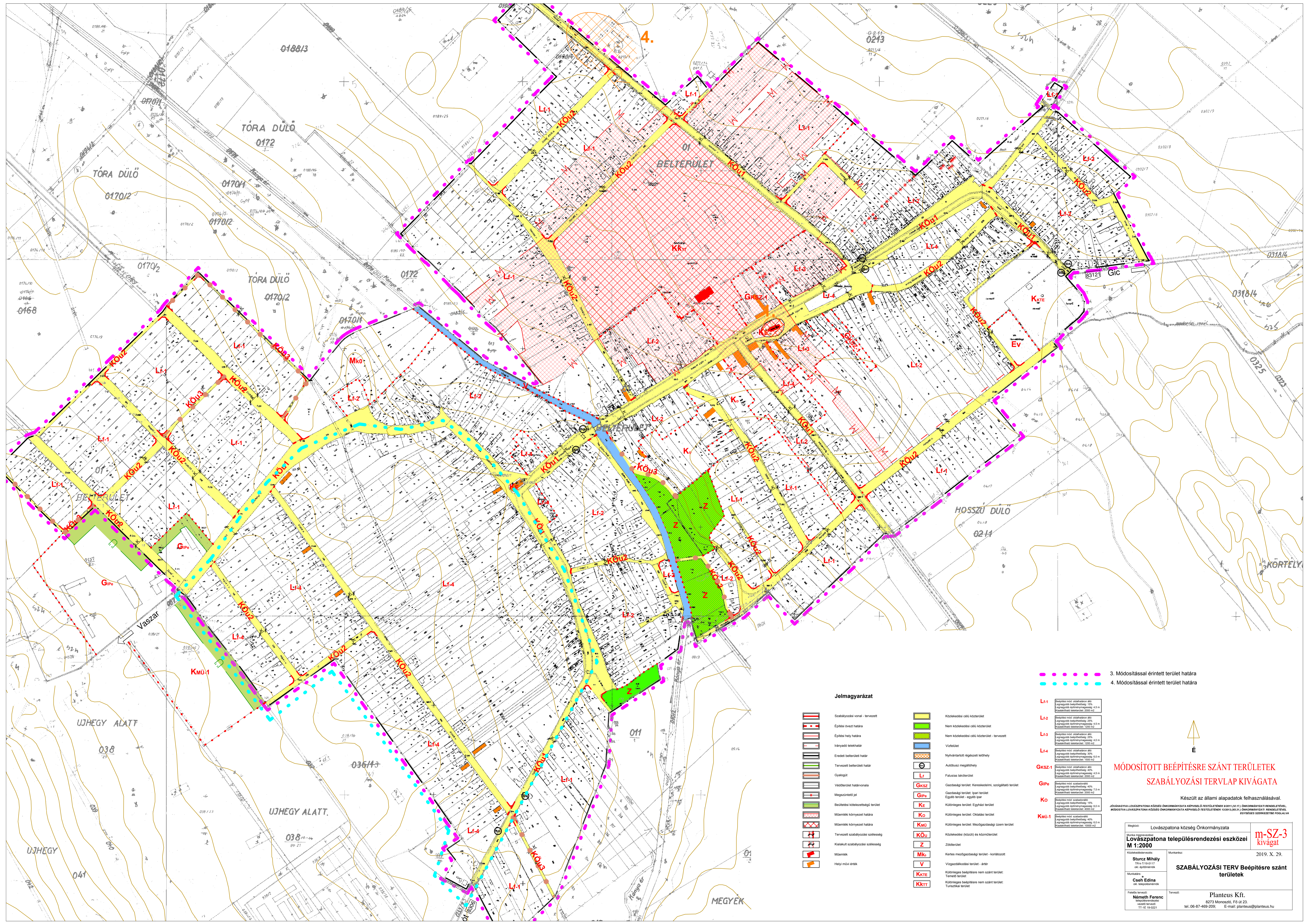
JÓVÁHAGYVA LOVÁSZPATONA KÖZSÉG ÖNKORMÁNYZATA KÉPVISELŐ-TESTÜLETÉNEK 9/2011.(VI.17.) ÖNKORMÁNYZATI RENDELETÉVEL,
MÓDOSITVA LOVÁSZPATONA KÖZSÉG ÖNKORMÁNYZATA KÉPVISELŐ-TESTÜLETÉNEK 13/2013.(XII.31.) ÖNKORMÁNYZATI RENDELETÉVEL
EGYSÉGES SZERKEZETBE FOGLALVA

7. MELLÉKLET A

Megbízó:	Lovászpátona község Önkormányzata	
Munka megnevezése:	Lovászpátona településrendezési eszközei M 1:2000	m-SZ-2 kivágat
Közlekedéstervezés:	Munkarész:	2019. X. 29.
Sturcz Mihály TR-k-T/19-0117 okl. építőmérnök	SZABÁLYOZÁSI TERV Beépítésre szánt területek	
Munkatárs:	Tervező:	
Cseh Edina okl. településmérnök	Planteus Kft. 8273 Monoszló, Fő út 23. tel.:06-87-469-209; E-mail: planteus@planteus.hu	
Felölős tervező:	TT-1É 19-0221	
Németh Ferenc településrendezési vezető tervező		

Készült az álla





Jelmagyarázat

	szabályozási vonal - tervezett		községi célú közterület
	építési övezet határa		nem községi célú közterület
	építési hely határa		vízterület
	irányadó telekhatár		nyílvízterület rögzített helye
	eredeti belterület határ		autóbussz megállóhely
	tervezett belterület határ		fűvelés lakóterület
	övhatár		gazdasági terület: kereskedelmi, szolgáltató terület
	védősáv határvonala		egyébként terület: ipari terület
	megjelölt jel		egyéb terület - egyéb ipar
	beépítési községi terület		községi terület: egyházi terület
	műemléki környezet határa		községi terület: oktatási terület
	műemléki környezet határa		községi terület: mezőgazdasági üzem terület
	tervezett szabályozási szélesség		községi terület (abóris) és közterület
	kialakult szabályozási szélesség		zöldterület
	műemlék		kertés mezőgazdasági terület - korlátozott
	helyi művi érték		vízgazdálkodási terület - árter
			községi beépítésre nem szánt terület: termelő terület
			községi beépítésre nem szánt terület: turisztikai terület

- 3. Módosítással érintett terület határa
- 4. Módosítással érintett terület határa

Li-1	Beépítés módjait szabályozó előírások: beépítési sűrűség: 15%, legmagasabb építménymagasság: 4,5 m, legkisebb telekterület: 1000 m ²
Li-2	Beépítés módjait szabályozó előírások: beépítési sűrűség: 20%, legmagasabb építménymagasság: 4,5 m, legkisebb telekterület: 1000 m ²
Li-3	Beépítés módjait szabályozó előírások: beépítési sűrűség: 20%, legmagasabb építménymagasság: 4,5 m, legkisebb telekterület: 1000 m ²
Li-4	Beépítés módjait szabályozó előírások: beépítési sűrűség: 20%, legmagasabb építménymagasság: 4,5 m, legkisebb telekterület: 1000 m ²
GKSZ-1	Beépítés módjait szabályozó előírások: beépítési sűrűség: 20%, legmagasabb építménymagasság: 4,5 m, legkisebb telekterület: 1000 m ²
GiPe	Beépítés módjait szabályozó előírások: beépítési sűrűség: 20%, legmagasabb építménymagasság: 4,5 m, legkisebb telekterület: 1000 m ²
Ko	Beépítés módjait szabályozó előírások: beépítési sűrűség: 15%, legmagasabb építménymagasság: 4,5 m, legkisebb telekterület: 1000 m ²
KmU-1	Beépítés módjait szabályozó előírások: beépítési sűrűség: 40%, legmagasabb építménymagasság: 4,5 m, legkisebb telekterület: 1000 m ²

MÓDOSÍTOTT BEÉPÍTÉSRE SZÁNT TERÜLETEK SZABÁLYOZÁSI TERV LAP KIVÁGATA

Készült az állami alapadatok felhasználásával.

JÓVÁHÍVÓVA LOVÁSZPATA KÖZSÉG ÖNKORMÁNYZATA A KÉPVISELŐ-TESTÜLETÉNEK 2019. 04. 17. ÖNKORMÁNYZATI RENDELETÉVEL, MÓDOSÍTVA LOVÁSZPATA KÖZSÉG ÖNKORMÁNYZATA KÉPVISELŐ-TESTÜLETÉNEK 2019.09.23. ÖNKORMÁNYZATI RENDELETÉVEL, ÉRTELMEZÉSE SZERVEZETI FOLYAMAT

Munka megnevezése: Lovászpata településrendezési eszközei M 1:2000	Munkaterv: m-SZ-3 kivágat
Készítők: Sturcz Mihály 194.713-0117 ok. építésmérnök	Munkaterv: SZABÁLYOZÁSI TERV Beépítésre szánt területek
Munkaterv: Cseh Edina ok. településrendező	Munkaterv: Planteus Kft. 8273 Monostós, Fő út 23 tel.:06-87-469-209; E-mail: planteus@planteus.hu
Feladat elvégzésének helye: Németh Ferenc tervező tervvezető	Feladat elvégzésének helye: Planteus Kft. 8273 Monostós, Fő út 23 tel.:06-87-469-209; E-mail: planteus@planteus.hu