












### Jelmagyarázat

-  Szabályozási vonal - tervezett
-  Építési övezet határa
-  Építési hely határa
-  Irányadó telekhatár
-  Eredeti belterületi határ
-  Tervezett belterületi határ
-  Beültetési kötelezettségű terület
-  Falusias lakóterület
-  Gazdasági terület: Ipari terület  
Egyéb terület - egyéb ipar
-  Közlekedési (közúti) és közműterület
-  Kertes mezőgazdasági terület - korlátozott
-  Gazdasági terület: Kereskedelmi, szolgáltató terület

- Lf-1**

Beépítési mód: oldalhatáron álló
Legnagyobb beépíthetőség: 15%
Legnagyobb építménymagasság: 4,5 m
Kiaalakítható telekterület: 2000 m <sup>2</sup>
- GfPe**



Beépítési mód: szabadonálló
Legnagyobb beépíthetőség: 40%
Legnagyobb építménymagasság: 7,5 m
Kiaalakítható telekterület: 2000 m <sup>2</sup>
- Gksz-3**

Beépítési mód: szabadon álló
Legnagyobb beépíthetőség: 60%
Legnagyobb építménymagasság: 7,5 m
Kiaalakítható telekterület: 2000 m <sup>2</sup>

### MÓDOSÍTOTT TERV KIVÁGAT

Módosítással érintett terület

Készült az állami alapadatok felhasználásával.

Mégbízó: <b>Lovászpataka Község Önkormányzata</b>	<b>m-BSZA</b>
Munka megnevezése: <b>Lovászpataka településrendezési terve</b>	<b>M=1:2000</b> 2021 június 13.
Munkarész: <b>MÓDOSÍTOTT SZABÁLYOZÁSI TERVLAP-Beépítésre szánt területek KIVÁGAT</b> 314/2012.(XI.8.) Korm. r. szerinti véleményezési szakaszra	
Felelős tervező: <b>Németh Ferenc</b> <small>okl. építészmérnök TT-1 19-0221</small> településrendezési vezető tervező	
Munkatárs: <b>Németh Kristóf Ferenc</b> <small>okl. tájépítész mérnök természetvédelmi mérnök</small>	

Jelmagyarázat az SZ-1 tervlapon

## BEÉPÍTÉSRE SZÁNT TERÜLETEK SZABÁLYOZÁSI TERVLAPJA 2.

Készült az állami alapadatok felhasználásával.

JÓVÁHÁGYVA LOVÁSZPATONA KÖZSÉG ÖNKORMÁNYZATA KÉPVISELŐ-TESTÜLETÉNEK 9/2011.(VI.17.) ÖNKORMÁNYZATI RENDELETÉVEL,  
MÓDOSITVA LOVÁSZPATONA KÖZSÉG ÖNKORMÁNYZATA KÉPVISELŐ-TESTÜLETÉNEK 4/2020.(IV.21.) ÖNKORMÁNYZATI RENDELETÉVEL  
EGYSÉGES SZERKEZETBE FOGLALVA

7. MELLÉKLET A

Megbízó:	Lovászpataka község Önkormányzata	<b>SZ-2</b>
Munka megnevezése:	<b>Lovászpataka településrendezési eszközei M 1:2000</b>	
Közlekedéstervezés:	<b>Sturcz Mihály</b> TR-k-T/19-0117 okl. építőmérnök	2020. V. 2.
Munkatárs:	<b>Cseh Edina</b> okl. településmérnök	<b>SZABÁLYOZÁSI TERV</b> Beépítésre szánt területek
Felölős tervező:	<b>Németh Ferenc</b> településrendezési vezető tervező TT-1É 19-0221	Tervező: <b>Planteus Kft.</b> 8273 Monoszló, Fő út 23. tel.:06-87-469-209; E-mail: planteus@planteus.hu

Készült az álla

