

1. függelék a 14/2020. (XI. 26.) önkormányzati rendelethez

VÉDELMI-KORLÁTOZÁS JEGYZÉKEK – MŰVI ÉRTÉKVÉDELEM

1. A Régészeti lelőhelyek szakmai védelem alatt állnak.

azonosító szám	megye	település	lelőhely szám	lelőhely név	HRSZ
39499	Pest	Nyáregyháza	1	M5 4/6 lelőhely	060, 068/3, 063/3, 020/3, 068/2, 071/8, 064/40, 069/1, 063/1, 064/33, 064/35, 064/34, 064/36, 064/41, 064/32, 074
39817			2	M5 4/12. lelőhely	068/3, 020/3, 068/2
77529			3	Nagy-dűlő	0213/6, 0213/7, 0213/8, 0213/5, 0211/9, 099/6, 089, 099/5, 099/1, 098, 097, 095/7, 095/8, 0212, 0213/10, 0213/9, 096, 0221, 094, 095/5, 095/4, 095/2, 095/1, 095/3, 091, 090/9, 090/8, 095/6, 0213/2, 0213/1, 0213/3, 0213/4, 093/7, 093/3, 093/8, 090/6, 090/7, 090/3, 090/2, 090/5, 090/4, 0222/12, 0222/13, 0222/14, 0222/15, 0222/16
77531			4	Zsengellér-dűlő 1.	034/3, 037, 034/1, 038/7, 038/9, 038/8, 038/10, 038/6, 034/4, 035
77533			5	Zsengellér-dűlő 2.	033, 034/2, 030
77535			6	Zsengellér-dűlő 3.	029, 031, 027/14, 030
77537			7	Proli-földek	020/3, 021/41, 024/2, 027/16, 027/12, 027/11, 027/17, 027/10, 027/2, 027/18, 027/19, 024/1, 021/23, 021/24, 027/8, 027/9, 021/25
77539			8	Zsellér-földek	027/20, 027/3, 027/26, 027/25, 027/21
77541			9	Gulya-járás 2.	048/69, 051/22, 050, 048/49, 048/48, 051/23, 051/24, 051/26, 051/25
77543			10	Pótharaszt 1.	051/14, 051/16, 051/5, 063/2, 064/39, 064/40, 051/4
77545			11	Pótharaszt 2.	064/40
77547			12	Zsengellér-dűlő 4.	038/3
39502			13	Puszta-pótharaszt	050, 046/1, 048/9
77593			14	Gulya-járás 1.	048/67, 050, 048/55, 048/36, 048/44, 048/45, 048/43, 048/66, 048/37, 048/38, 048/56, 048/39, 048/63, 047/3, 048/62, 048/42, 048/64, 048/40, 048/65, 048/34, 048/33, 048/30, 048/29, 048/28, 048/32, 048/31, 048/10, 048/21, 048/27, 048/20, 048/19, 048/18, 048/17, 048/16, 048/15, 048/14, 048/13, 048/11, 048/12, 025/62, 025/63, 025/64, 025/65, 025/66, 025/67, 048/7, 048/8, 027/15, 027/13, 046/3, 048/6, 046/2, 048/5, 027/14, 027/16, 027/12, 027/17, 027/18, 027/19, 020/3, 046/1, 048/9
77595			15	Pótharaszt 4.	060, 059
77597			16	Pótharaszt 6.	068/3
77599			17	Pótharaszt 7.	068/3
77601			18	Pótharaszt 8.	068/3, 068/4
77603			19	Pótharaszt 9.	068/3, 068/4
77605			20	Pótharaszt 11.	071/8
77607			21	Csévi-határ 1.	0166/19, 0166/18
77609			22	Csévi-határ 2.	0166/20
77611			23	Csévi-határ 3.	0166/21
77621			24	Pótharaszt 3.	071/8, 073/2, 071/4, 0130/1, 0129/27, 0129/28, 0129/29, 0129/26, 0129/25, 0129/24, 0129/23, 0129/22, 0129/21, 0129/20, 0129/19, 0129/18, 0129/17
39818		Újlengyel	3	M5 4/24. lelőhely	068/3, 0132/46, 0130/2, 0132/47

2. Műemléki védelem

törzsszám	azonosító	cím	neve	bírság kategória	védési ügyirat	HRSZ
7152	7187	Dózsa György út 30.	Nyáry-kúria	III.	22509/1958. ÉM 120344/1958. MM 22509/1958.	217
7153	7186	Dózsa György út	Wekerle-kúria			918
7154	7188	Nyáry Pál út	református és evangélikus közös templom			288

3. Helyi védelem

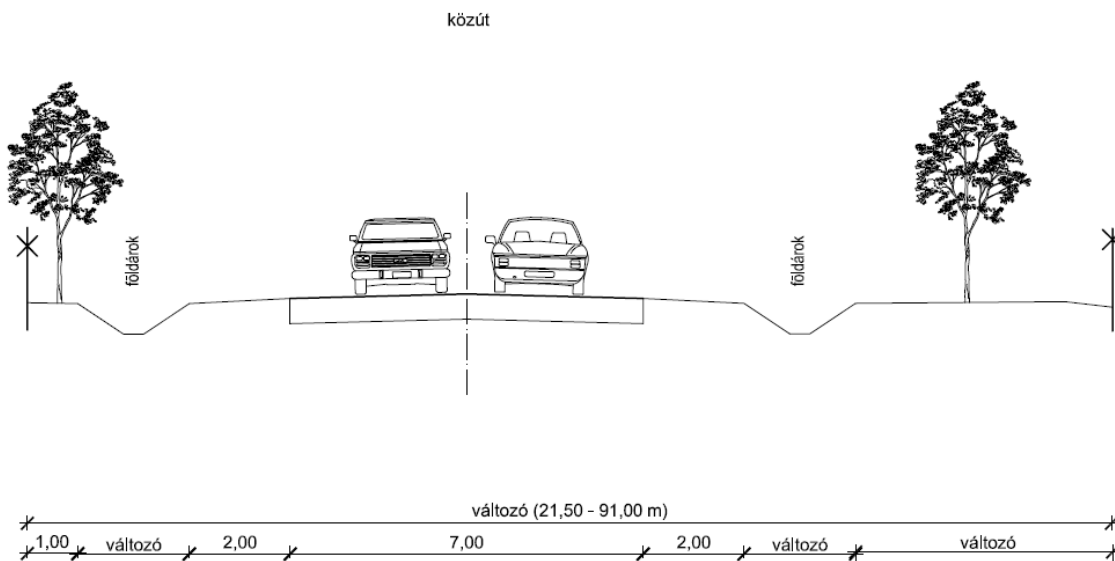
Nyáregyháza – Református harangláb és templom

Hrsz.: 1395

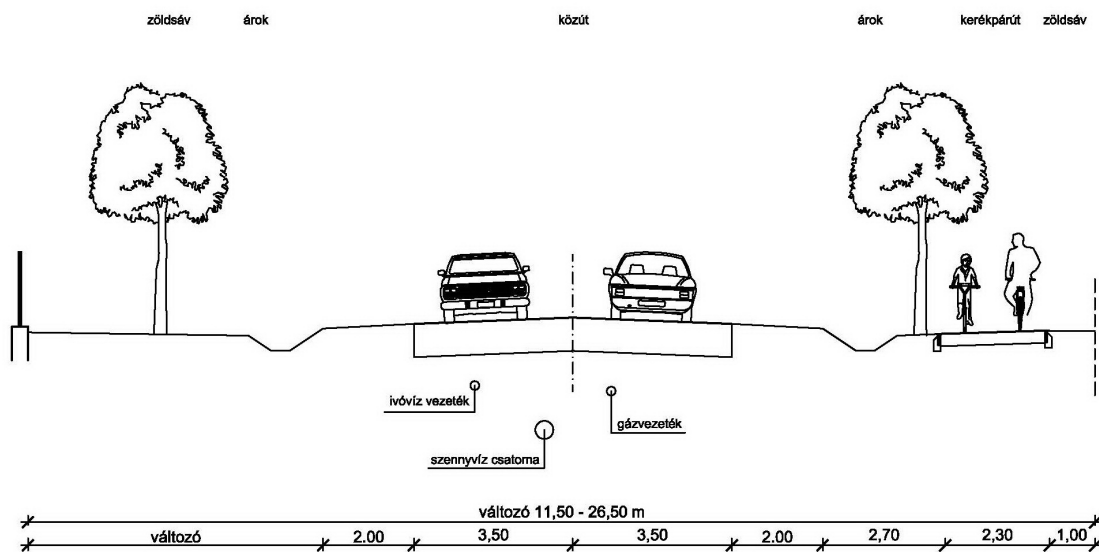
2. függelék a 14/2020. (XI. 26.) önkormányzati rendelethez

MINTAKERESZTSZELVÉNYEK

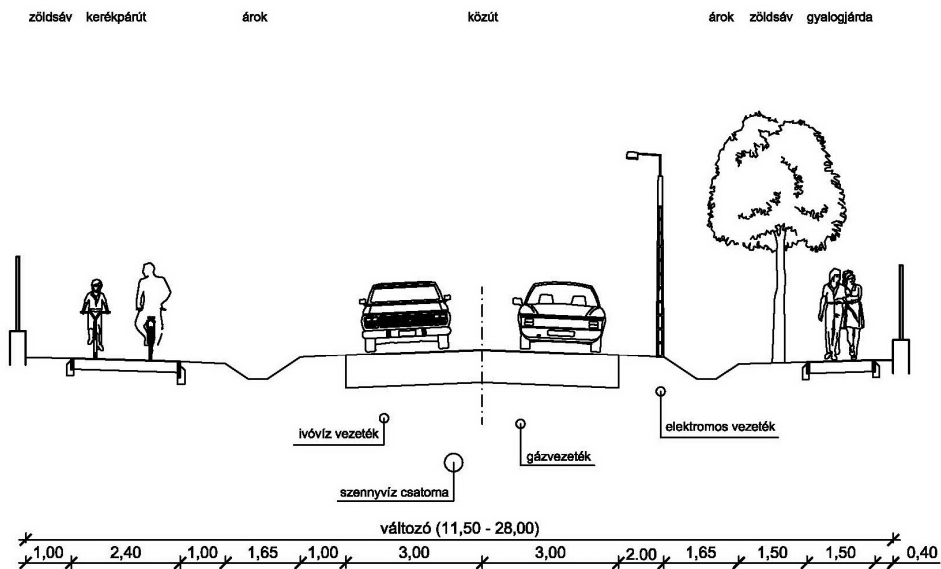
Meglévő 405 sz. főút külterületen



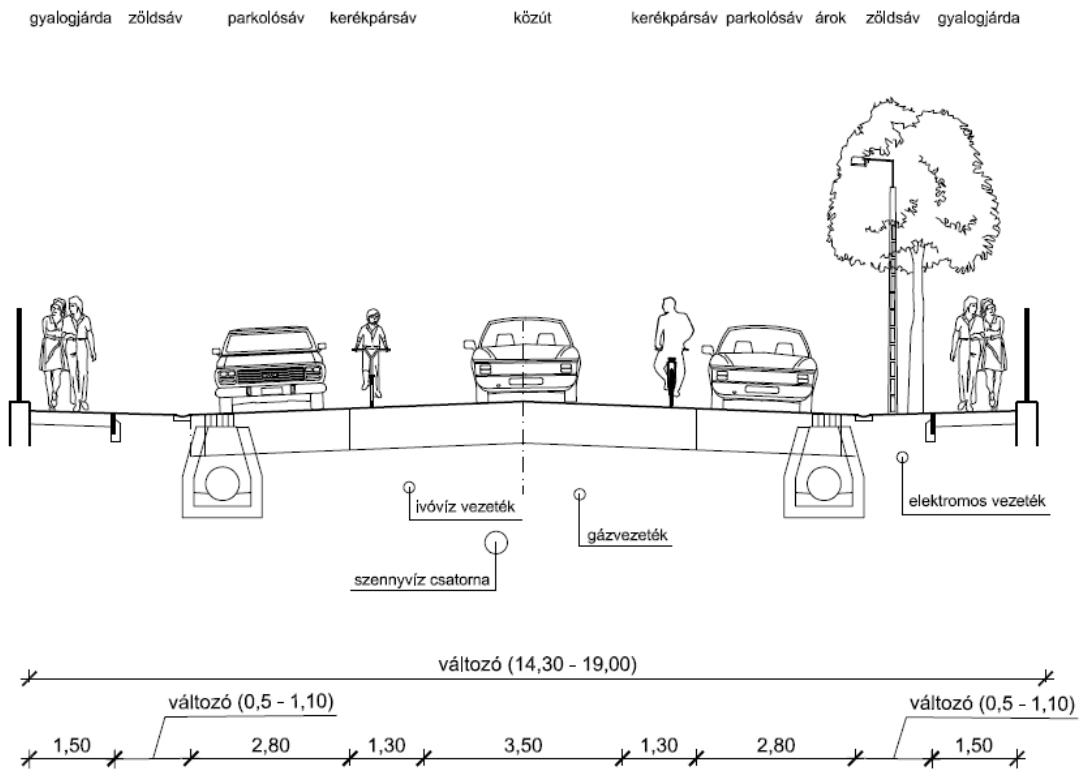
4606 j. út mintakeresztmetszele külterületen, tervezett kerékpárúttal



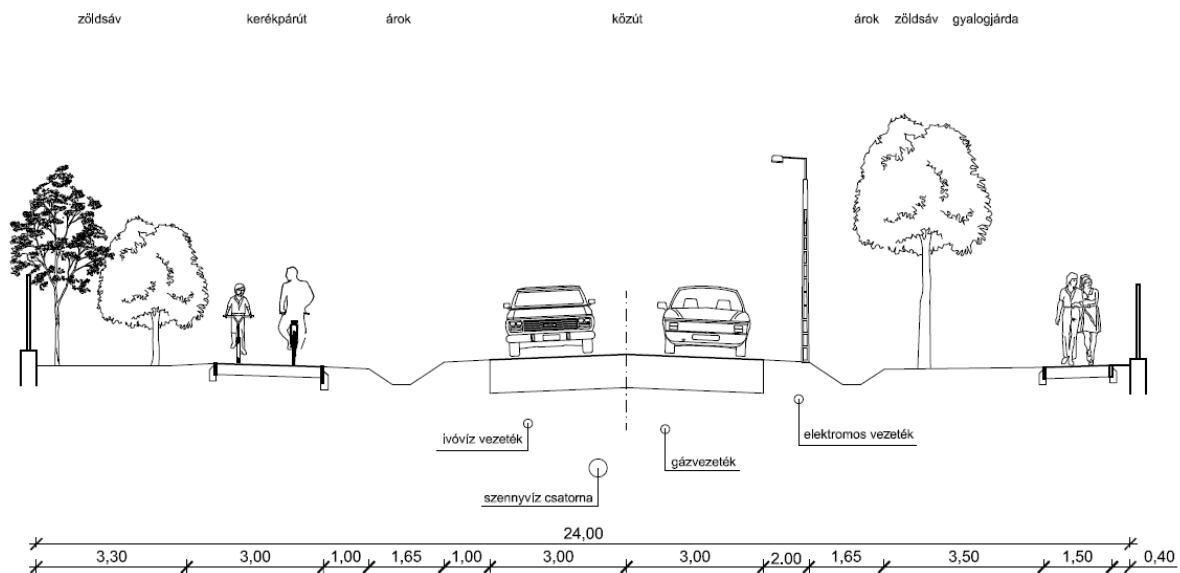
4606 j. út mintakeresztmetszele belterületen (Diófásor út)



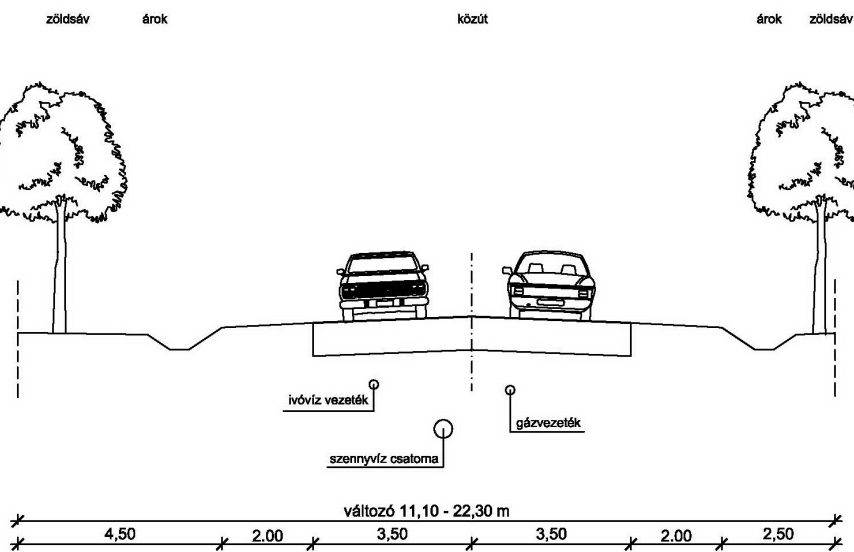
Meglévő 4605 j. út mintakeresztmetszele belterületen (Nyáry Pál utca az Ady Endre út - Kossuth Lajos u. közötti szakaszon)



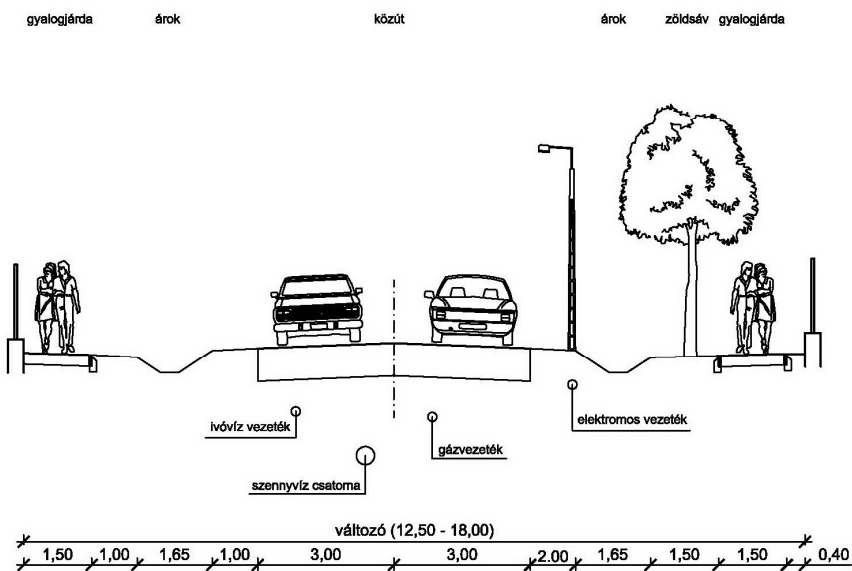
Meglévő 4605 j. út (Mátyás király út) mintakeresztmetszele a 088 helyrajzi számú út és az Ady Endre utca közötti szakaszon



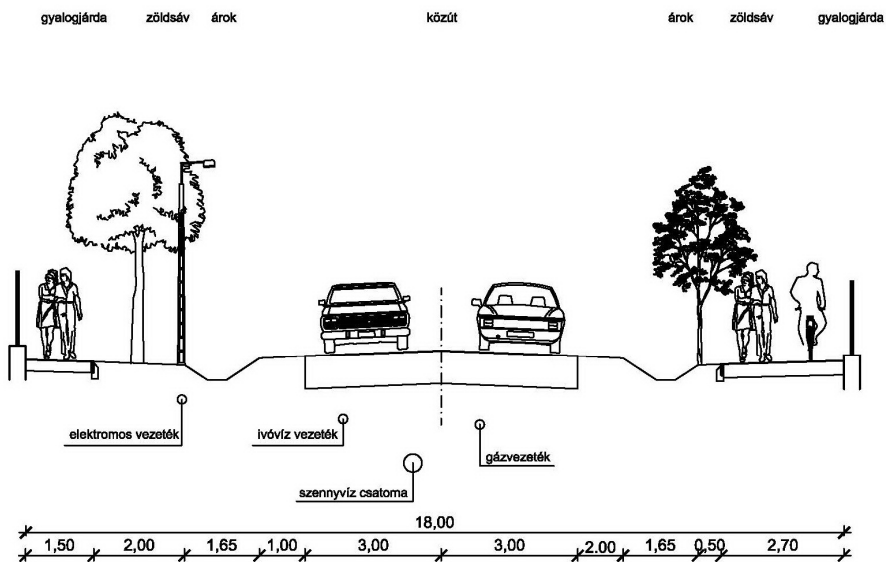
46103 j. út mintakeresztmetszele külterületen



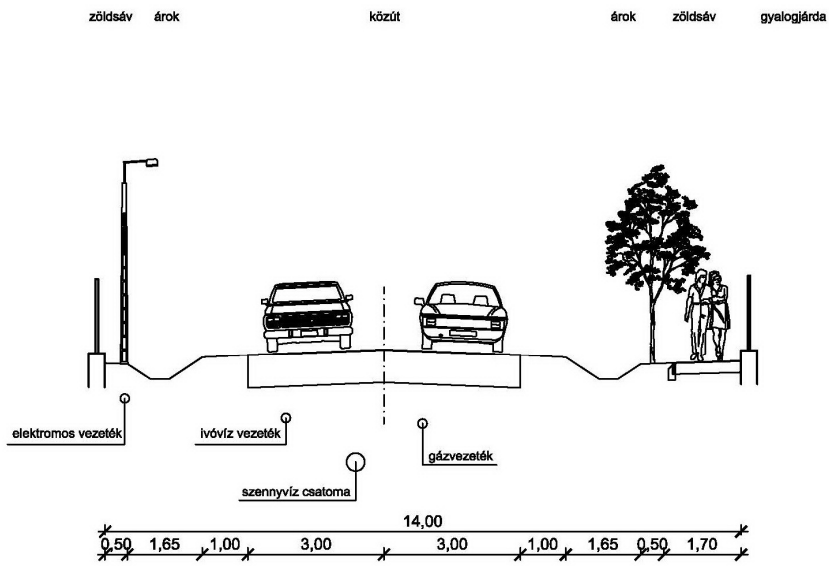
46103 j. út mintakeresztmetszele belterületen



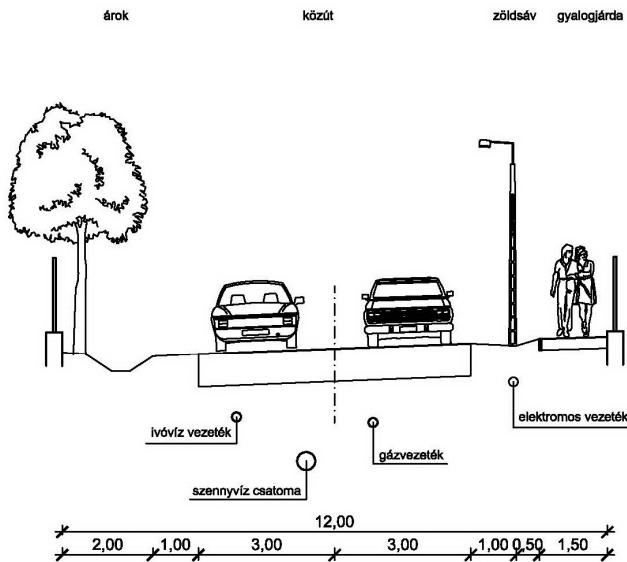
Tervezett feltárási út 18 m szabályozási szélességgel
(Kölcsey Ferenc utca)



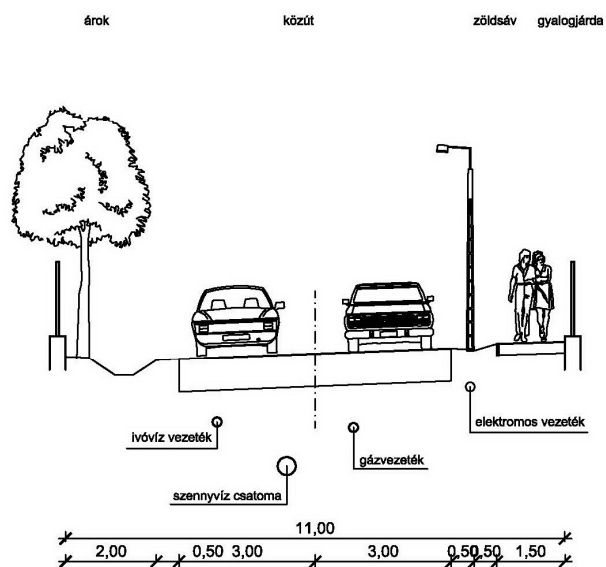
Tervezett lakóútca 14 m szabályozási szélességgel



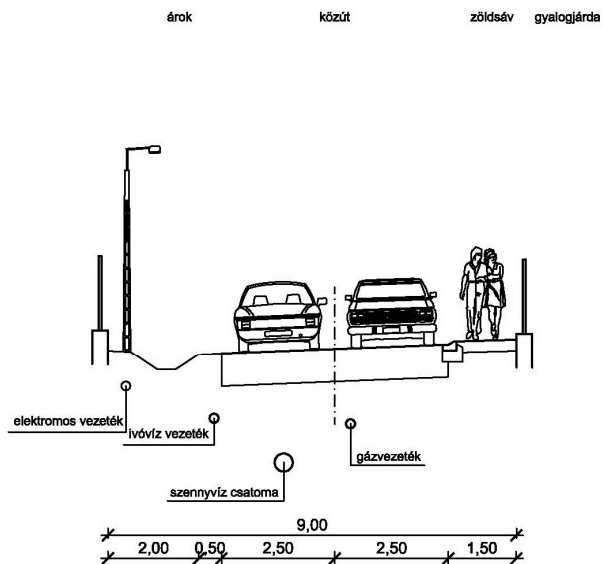
Tervezett lakóútca 12 m szabályozási szélességgel



Tervezett lakóutca 11 m szabályozási szélességgel
(Illatos utca)

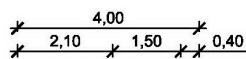



Tervezett lakóutca 9 m szabályozási szélességgel



Tervezett gyalogút 4 m szabályozási szélességgel

padka közút padka árok



Meglévő mezőgazdasági út

padka közút padka árok

