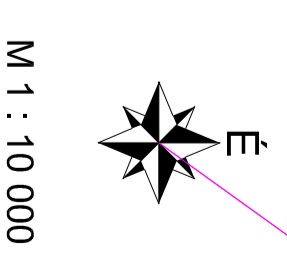


PORVA KÖZSÉG

TELEPÜLÉSRENDÉZÉSI TERVE

SZABÁLYOZÁSI TERV-KÜLTÉRÜLET

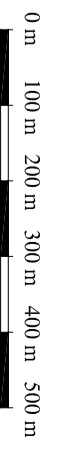


M 1 : 10 000

beépítési mód	beépítési %
éplítmény mag. (m)	telektérület (m2)

SZ: szabadon álló beépítés
 O: oldalművelés nélküli beépítés
 G: gazdasági épület
 T: egyéni gazdasági lakóépületek
 K: kiskülföldi állás

LfI	O	30	900
Gm-1	SZ	30	5000
Gm-2	SZ	15	5000
GksZ	SZ	20	3000
Ev-1	-	-	-
Ev-h	-	-	-
Má-1	SZ	0,1	G 100ha T 100ha
Má-2	SZ	0,1	SZ 4,5 G 50ha T 50ha



Építési övezetek, övezetek beépítési feltételei

- Régészeti értékek**
- R1 RK. templom-kolostorrom
 - R2 Halastó-gát-a kolostór halastava
 - R3 Györi úti rétek-bronzkori leletanyag
 - R4 Mémensikó-telep-őskori leletanyag
 - R5 Felsőerdő-neolitik leletanyag
 - R6 Generálterds-halomsírok
 - R7 Pálhalás-Néma kőr-halomsírok
 - R8 Pálhalás-halomsírok
 - R9 Venkúti-dűlő-bronzkori leletanyag
 - R10 Pálmkaház-pusztá-bronzkori leletanyag

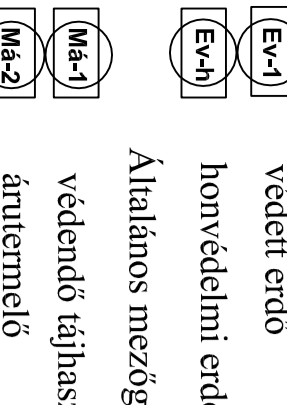
- Természeti értékek:**
- Té-1 - Madár fészkelőhely
 - Té-2 - Hagyásfás legelő
 - Té-3 - Idős platánok, juharok (mémens telep)
- Egyedi ajándékek:**
- T 1 - kőkereszt
 - T 2 - kereszt és szobor
 - T 3 - kereszt
 - T 4 - kőkereszt
 - T 5 - kőkereszt
 - T 6 - kőkereszt
 - T 7 - nyárfásor
 - T 8 - keresek kút
- Helyi védett érték:**
- Arborétum

- KÖZLEKEDÉS**
- Közúti közlekedés-meglévő
 - országos mellékút
 - helyi gyűjtőút
 - Közúti közlekedés-tervezett
 - gyalog- és kerékpárút
 - vegyeshasználatú közl. nyomvonal
 - Kötőpályás közlekedés-meglévő
 - vasút
 - színbelti vasúti kereszteződés
 - vasútállomás

Jelmagyarázat

- belterület
 - tervezett belterület
 - VONALAS SZABÁLYOZÁSI ELEMJEK
 - beépítésre szánt terület határa
 - területfelhasználási egység határa
 - építési övezet, övezet határa
 - régészeti terület határa
 - védőtávolság
- ÉPÍTÉSI ÖVEZET, ÖVEZET JELE**
- Lh Falusias lakóterület
 - Üü Üdülőtérterület
 - GksZ Gazdasági terület
 - Gm mezőgazdasági major
 - Különleges terület
 - Ksp nagykiterjedésű sportterület
 - Közüm- és közlekedési terület
 - KÖÜ-J közlekedési terület
 - V vízgazdálkodási terület
 - Ev-1 védett erdő
 - Ev-h honvédelmi erdő
 - Má-1 Általános mezőgazdasági területek
 - Má-2 védendő fájlhasználatú árutermelő

- TERÜLETI ÉS EGYÉB SZABÁLYOZÁSI ELEMJEK**
- Közelkedési célú közterület
 - Magas-Bakony Tájvédelmi Körzet határa
 - Természeti terület határa
 - Helyi természetvédelmi terület
 - Táj, természeti érték
 - Látványvédelmi szempontból kiemelten kezelendő terület
 - Vízbázis-védőtérlet határa



Munka megnevezése: Porva község településrendezési terve		Méretarány: M=1 : 10 000	
Munkaadó: SZABÁLYOZÁSI TERV - KÜLTÉRÜLET		Dátum: 2004. december	
Tervező: TÁJOLÓ-TERV Kft. 1147 Budapest, Munka u. 4. tel:(06)96-4241-77-51; e-mail: hrd@tjolo.hu			
Hírnyelvi tervező: Auer János TITTIK és társai szabványtervezés	Térképalkotó: Szipló Béres Mónika tervezőarchitektus	Felíró: Nemethi Ferenc Magyarország Fesztivál Kft.	Méretarány: M=1 : 10 000
Tárgyfoglalás: Közterületrendezés és településrendezés	Tárgyfoglalás: Közterületrendezés és településrendezés	Központosított: Kovács Géza K. táj- és építésügyi tervezőarchitektusok	Központosított: Gáldánai Zsuzsanna Hrdtől Anna tervezőarchitektusok
Közmű: K2 01-5156	Közmű: Bfó Anna OKS szolgálatok KISZ KFT.	Közmű: Gáldánai Zsuzsanna Hrdtől Anna tervezőarchitektusok	Közmű: Gáldánai Zsuzsanna Hrdtől Anna tervezőarchitektusok
KSSZA-2.			

1. A szabványterv csak a Helyi Építési Szabványtervvel együtt érvényes!
 *Készült az állami támogatás felhasználásával!