

SZÁPÁR

Településrendezési Terve

Településszerkezeti Terv

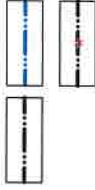
M=1:4000

6. sz. melléklet



Jelmagyarázat

MEGLÉVO TERVEZETT

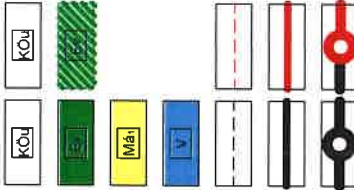


Beépítésre szánt területek



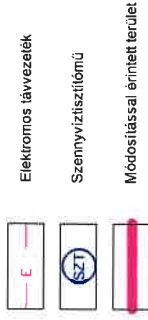
Lakóterület: falusias lakóterület
Gazdasági terület: ipari terület
(Településgazdálkodási terület)

Beépítésre nem szánt területek



Közlekedési (közúti) és kömület
Erdőterület: védelmi
Általános mezőgazdasági terület (MÁT)
Vízgazdálkodási terület
Védőterület határvonala
Országos mellékút
Fontosabb szimbéri közötti csomópont

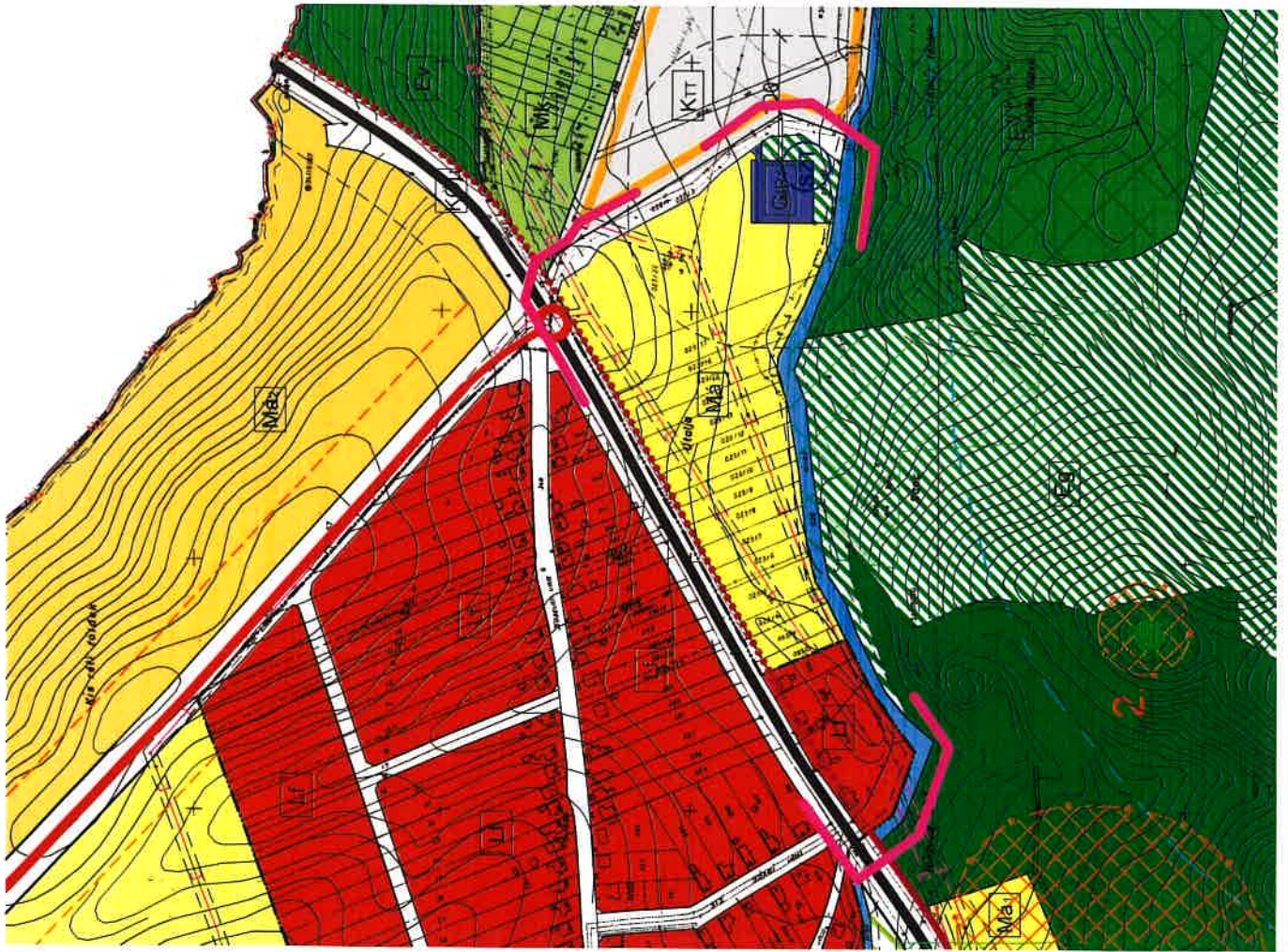
Kerékpárút



Elektromos átvvezeték

Szennyvíztisztító

Mócoslással érintett terület



Készült az állami alapadatok felhasználásával.

Architop Építésziroda Kft		Munkaszám
8300 Tápoca, Keszthelyi út 1. Tel: 871610-240; Fax: 871610-239		Rajzsám: E-1
Megrendelő:	Szapár Községi Önkormányzat 8423 Szápár, Rákóczi útca 2.	Méretarány: 1:4000
Jóváhagyva Szápár Községi Önkormányzat Képviselő-testületének 33/2005. (VI.22.) számú határozatával	Megnevezés: TELEPÜLÉSSZERKEZETI TERV HATÁLYOS Átvonala!	Dátum: 2009. 01.
Irányadó lefejtés tervező: PAPP ZOLTÁN településrendező tervező okl. építésszámológus városrendezési szakm. TT1.01-16/78/06	Tárolótervező: Építész tervező: VASS SZABOLCS építész vezető tervező okl. városrendező u. mérnök É.É.19-093/004	Ugyvezető: PAPP ZOLTÁN településrendező VASS SZABOLCS