

6. melléklet a 21/2021.(XI.15.) önkormányzati rendelethez

Az elővásárlási joggal érintett területek a következők:
1486, 1485 hrsz.

1. függelék a 21/2021.(XI.15.) önkormányzati rendelethez

A település műemléki védelem alatt álló ingatlanai

Ssz	Törzsszám	Azonosító	Cím	Név	Védelem	Helyrajzi szám
M-1	1692	3549	Béke tér	R.k. templom	Műemlék	493
M-2	10443	3551	Dózsa György utca 36.	R.k plébániaház	Műemlék	465
M-3	10318	3552	Belsőbáránd	Spingler kastély	Műemlék	1765
M-4	10318	14454	Belsőbáránd	Spingler kastély parkja	Műemlék	1765
M-5	10319	3553	Felsőszentiván, Szentiván- puszta	Víztorony	Műemlék	1477/3
M-6	9824	3550	Dózsa György út 36/a	Zichy-Bolváry kúria	Műemlék	461
MK- 1	1692	22025		R.k.templom ex- lege műemléki környezete	Műemléki környezet	494, 509, 502/1, 504, 505/2, 510/4, 510/5, 510/6, 510/7, 488, 475, 477, 478
MK- 2	10443	22027		R.k.plébánia ex- lege műemléki környezete	Műemléki környezet	239, 463/1, 478, 479, 466/1, 466/2, 435, 436/1
MK- 3	10318	22028		Spingler-kastély ex-lege műemléki környezete	Műemléki környezet	0259/1, 0259/7, 1753, 1754/1, 1733, 1734/1, 1736, 1737, 1739, 1740, 1742, 1744, 1745, 1747, 1754/10, 1754/2, 1754/3, 1754/4,
MK- 4	10319	22029		víztorony ex-lege műemléki környezete	Műemléki környezet	1476, 1477/4, 1478, 1489/3, 1489/4, 1489/5, 1489/6, 0199,
MK- 5	9824	22026		Zichy-Bolváry kúria ex-lege műemléki környezete	Műemléki környezet	460/2, 459, 458, 239, 463/6, 463/1, 462, 1/4, 1/5, 1/2, 1006/1, 1006/2, 1005

2. függelék a 21/2021.(XI.15.) önkormányzati rendelethez

A település nyilvántartott régészeti lelőhellyel érintett ingatlanai

Lelőhely azonosító	Lelőhely neve	Lelőhely jellege	Lelőhely kora	Helyrajzi számok
17038	Bolondvár	vár	vatyai kultúra	0308/1, 0308/2, 0308/3, 0308/4
21511	Kelta temető	temető	kelta	0272/24, 0272/59
21512	Ángyihegy	sír telep általában telep általában telep általában telep általában telep általában	újkőkori lengyeli kultúra dunántúli vonaldíszes kerámia római kor kelta balatoni csoport	0132
21514	Árpád utca 3.	sír	avar kor	206/7
32105	Belsőbáránd-Ebvár	vár	középkor	0308/4, 0311
32113	M8-1	telepnyom (felszíni)	középkor	0341/31, 0341/30
21521	Ángyihegy déli vége	telep általában	római kor	0132
55251	Szigetek, szőlők	telepnyom (felszíni) telepnyom (felszíni)	őskor középkor	03/1, 04/8
55253	Bébic-tanya	telepnyom (felszíni)	középkor	019/3, 017/10
55254	Szigetek	telepnyom (felszíni) telepnyom (felszíni)	középkor őskor	024/5, 033, 024/6, 024/7, 038/9, 034/1, 038/10, 038/12, 038/17, 038/23, 038/24, 028/2
55255	Sárvíz Ny-i partja	telepnyom (felszíni)	középkor	028/4, 027, 026/7, 034/1
57317	Szigetek, szőlők II.	telepnyom (felszíni)	bronzkor	2416, 2414, 2413, 2412, 2423, 2520, 2519, 2518, 2517
59226	Bacsó-tanya	templom általában	Árpád-kor	0406/32
37480	Rác-völgyi-dűlő I.	épület épület kemence általában telep általában telep általában telep általában telepnyom (felszíni) telepnyom	újkőkori-középső neolitikum kelta kelta újkőkori-középső neolitikum urnasíros kultúra kelta középkor avar urnasíros kultúra	0283/1

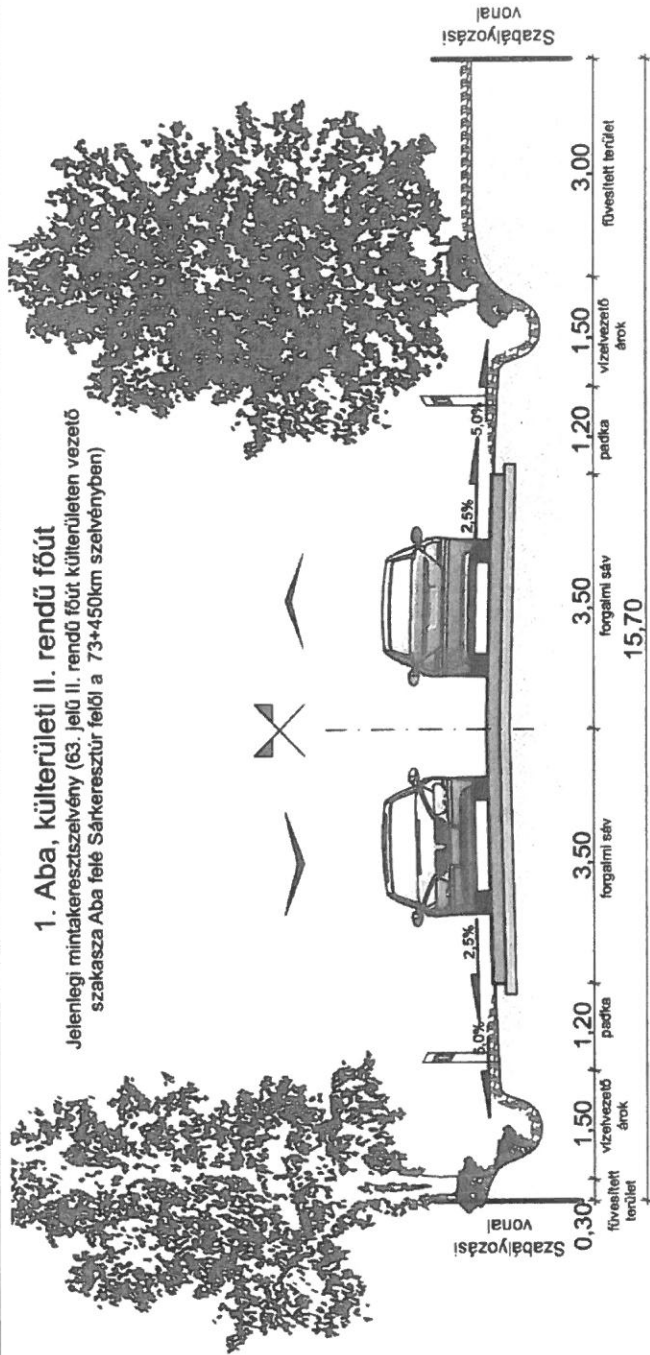
		(felszíni) temető		
87383	Alsó major	telep	római kor	0118, 063/11, 0120/2, 0119, 0122/6
88151	Dekenyi-sor	telep	őskor	0110, 0113, 0115, 0116, 079, 078/23, 078/20, 078/19, 078/22, 078/21, 078/24, 078/25, 078/26
90051	Varjaskéri	telepnyom (felszíni)	római kor	0442/15, 0437, 0434, 0442/13, 0442/14
94493	Méhesvölgyi- dűlő	telepnyom (felszíni) telepnyom (felszíni) telepnyom (felszíni)	római kor avar kor középkor	0341/5, 0341/4, 0341/7, 0341/6, 0341/2, 0341/3
57188	Seregélyes- Bolondvári-dűlő	épület	római kor	0560/17

3. függelék a 21/2021.(XI.15.) önkormányzati rendelethez

Minta kereszt-szelvények

1. Aba, külterületi II. rendű főút

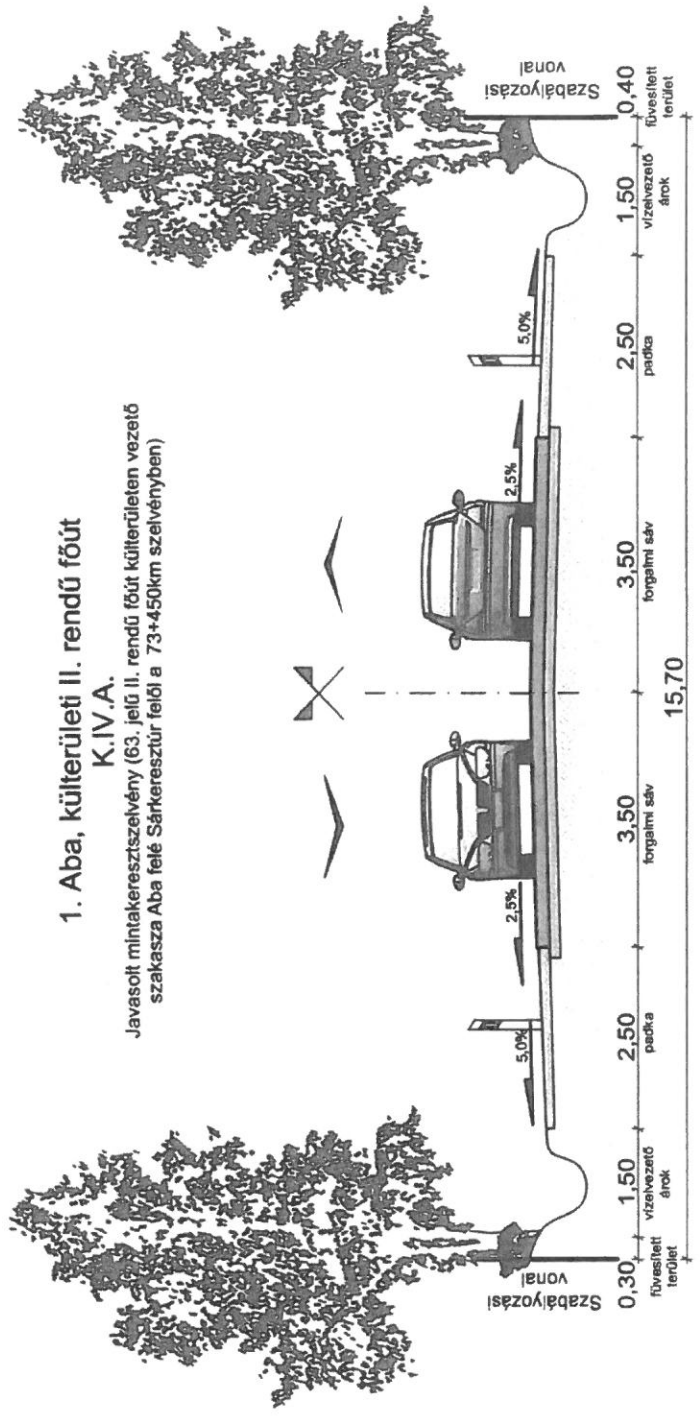
Jelenlegi mintakeresztmetszvény (63. jelű II. rendű főút külterületen vezetők szakasza Aba felé Sárkeresztúr felől a 73+450km szelvényben)



1. Aba, külterületi II. rendű főút

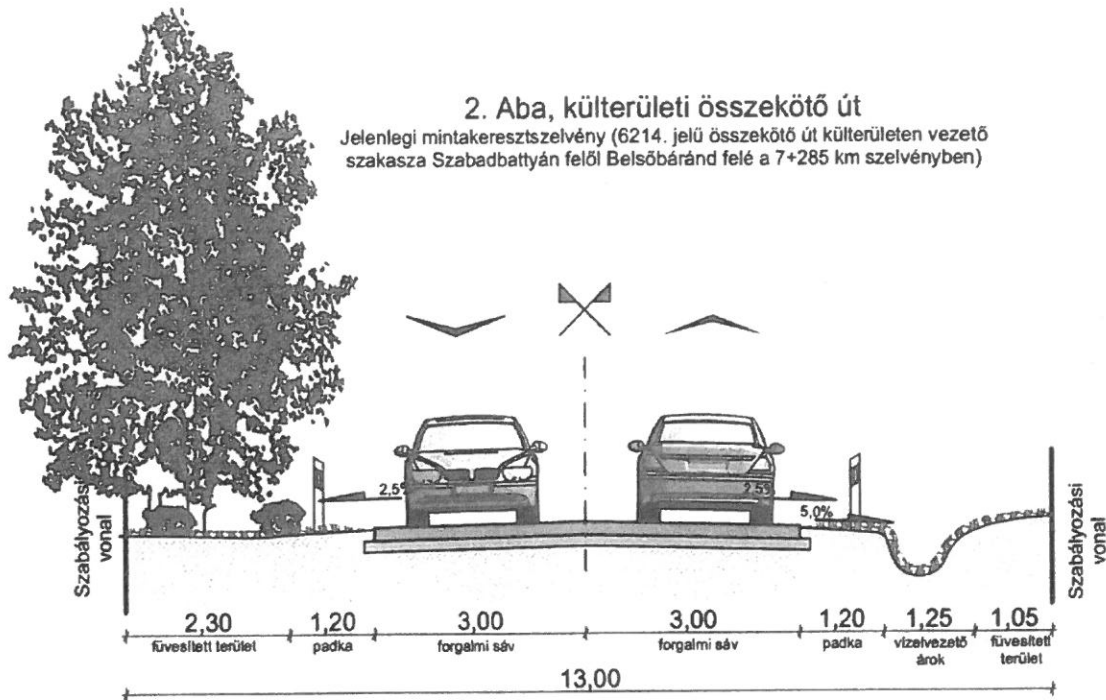
K.IV.A.

Javasolt mintakeresztmetszvény (63. jelű II. rendű főút külterületen vezetők szakasza Aba felé Sárkeresztúr felől a 73+450km szelvényben)



2. Aba, külterületi összekötő út

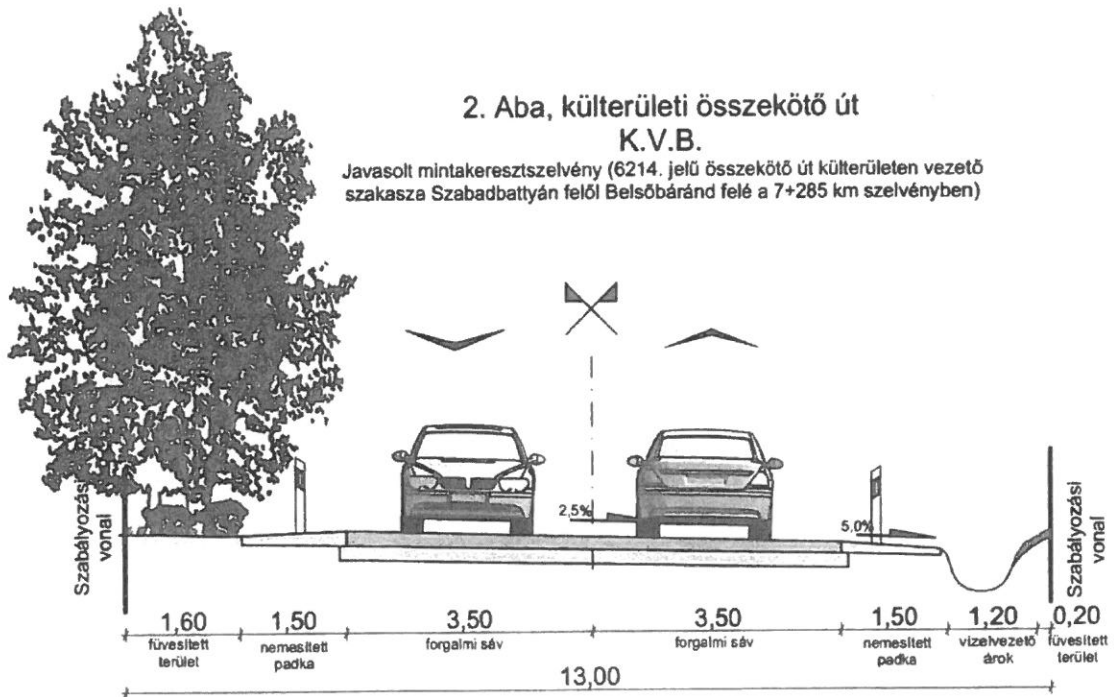
Jelenlegi mintakeresztmetszvény (6214. jelű összekötő út külterületen vezető szakasza Szabadbattyán felől Belsőbáránd felé a 7+285 km szelvényben)



2. Aba, külterületi összekötő út

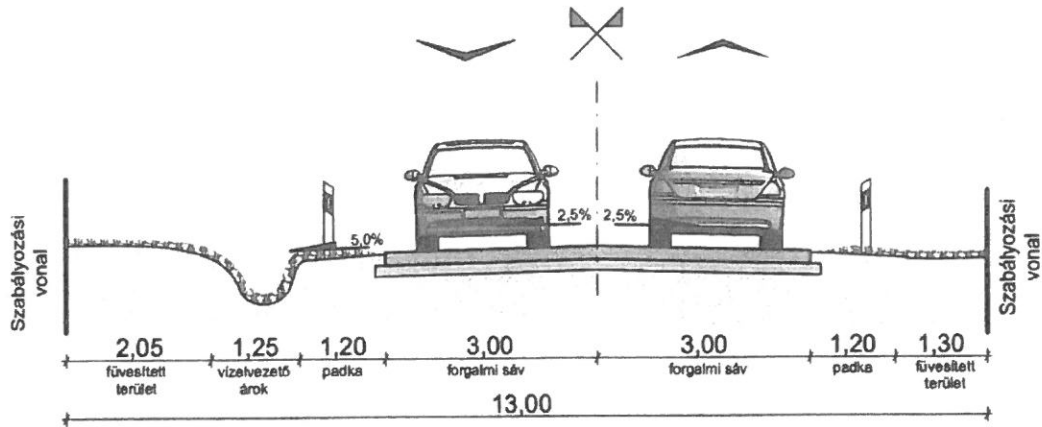
K.V.B.

Javasolt mintakeresztmetszvény (6214. jelű összekötő út külterületen vezető szakasza Szabadbattyán felől Belsőbáránd felé a 7+285 km szelvényben)



3. Aba, külterületi bekötő út

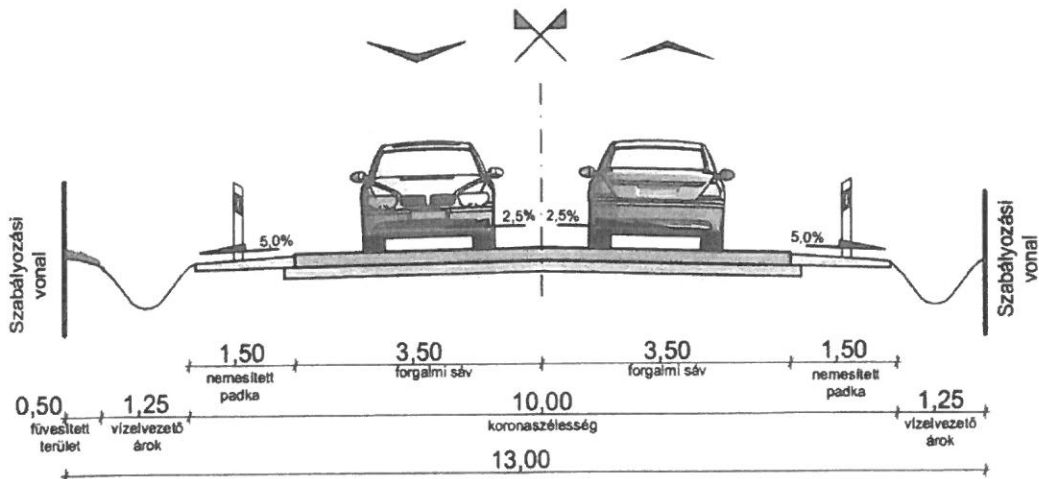
Jelenlegi mintakeresztszelvény (63101. jelű bekötő út külterületen vezető szakasza 63. II.rendű főút felől Bodakajtor felé a 0+250 km szelvényben)



3. Aba, külterületi bekötő út

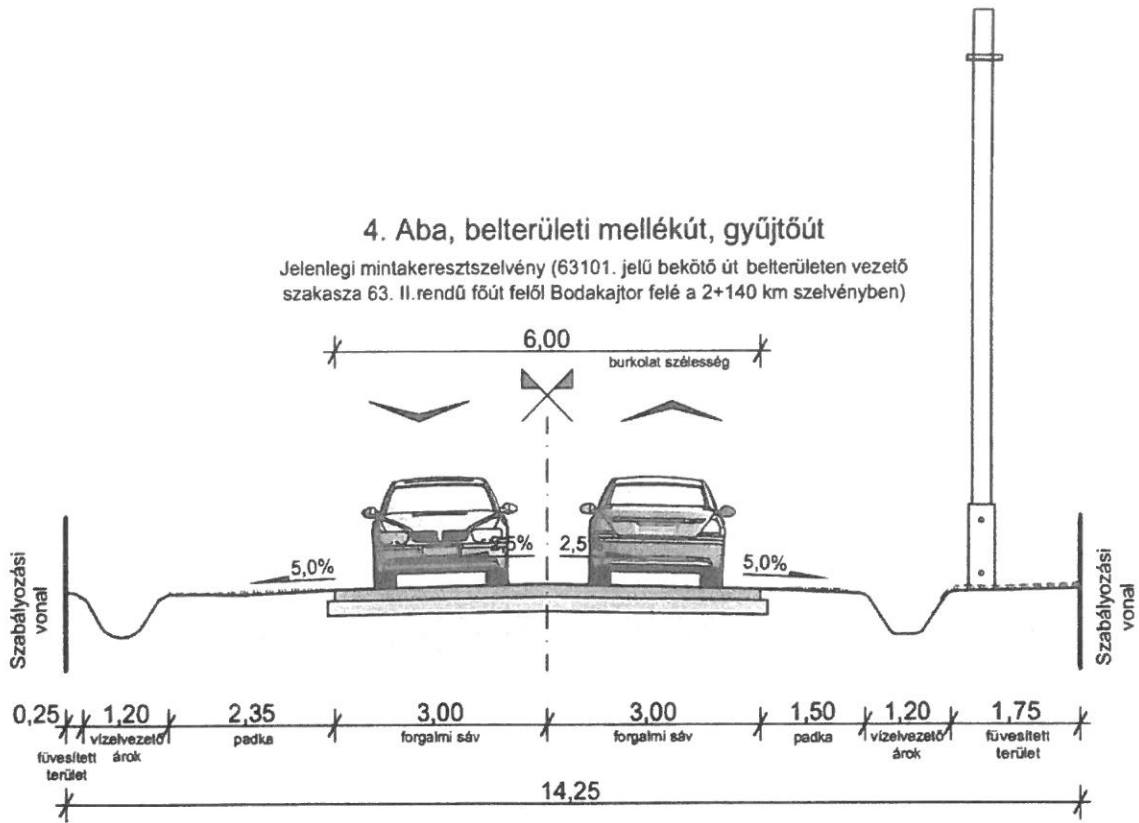
K.V.B.

Javasolt mintakeresztszelvény (63101. jelű bekötő út külterületen vezető szakasza 63. II.rendű főút felől Bodakajtor felé a 0+250 km szelvényben)



4. Aba, belterületi mellékút, gyűjtőút

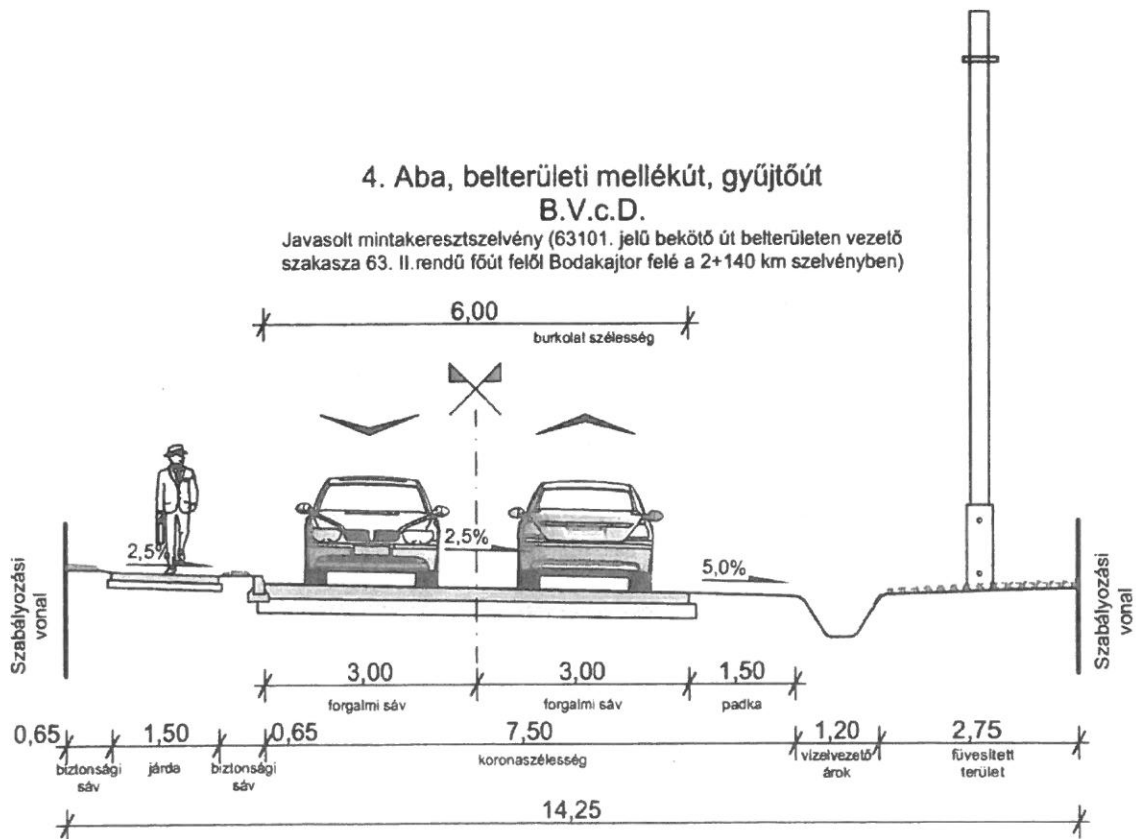
Jelenlegi mintakeresztmetszvény (63101. jelű bekötő út belterületen vezető szakasza 63. II. rendű főút felől Bodakajtor felé a 2+140 km szelvényben)



4. Aba, belterületi mellékút, gyűjtőút

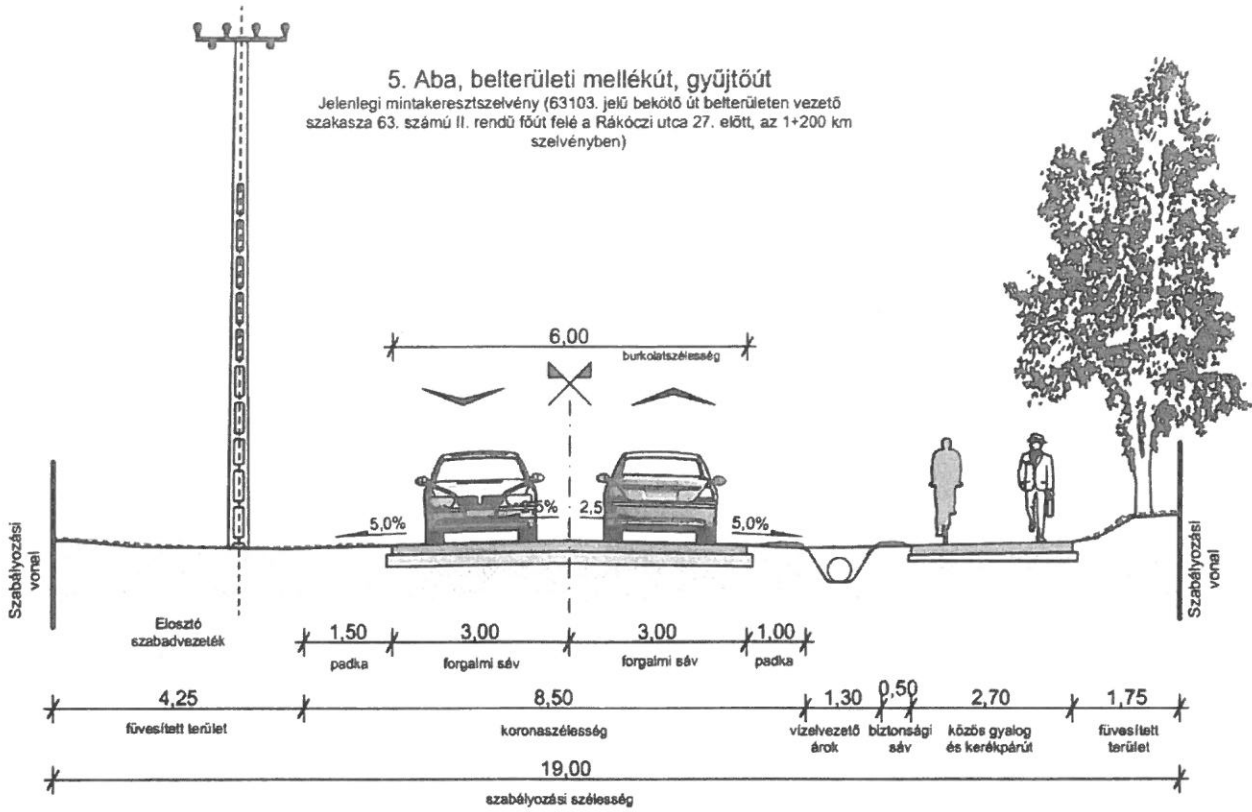
B.V.c.D.

Javasolt mintakeresztmetszvény (63101. jelű bekötő út belterületen vezető szakasza 63. II. rendű főút felől Bodakajtor felé a 2+140 km szelvényben)



5. Aba, belterületi mellékút, gyűjtőút

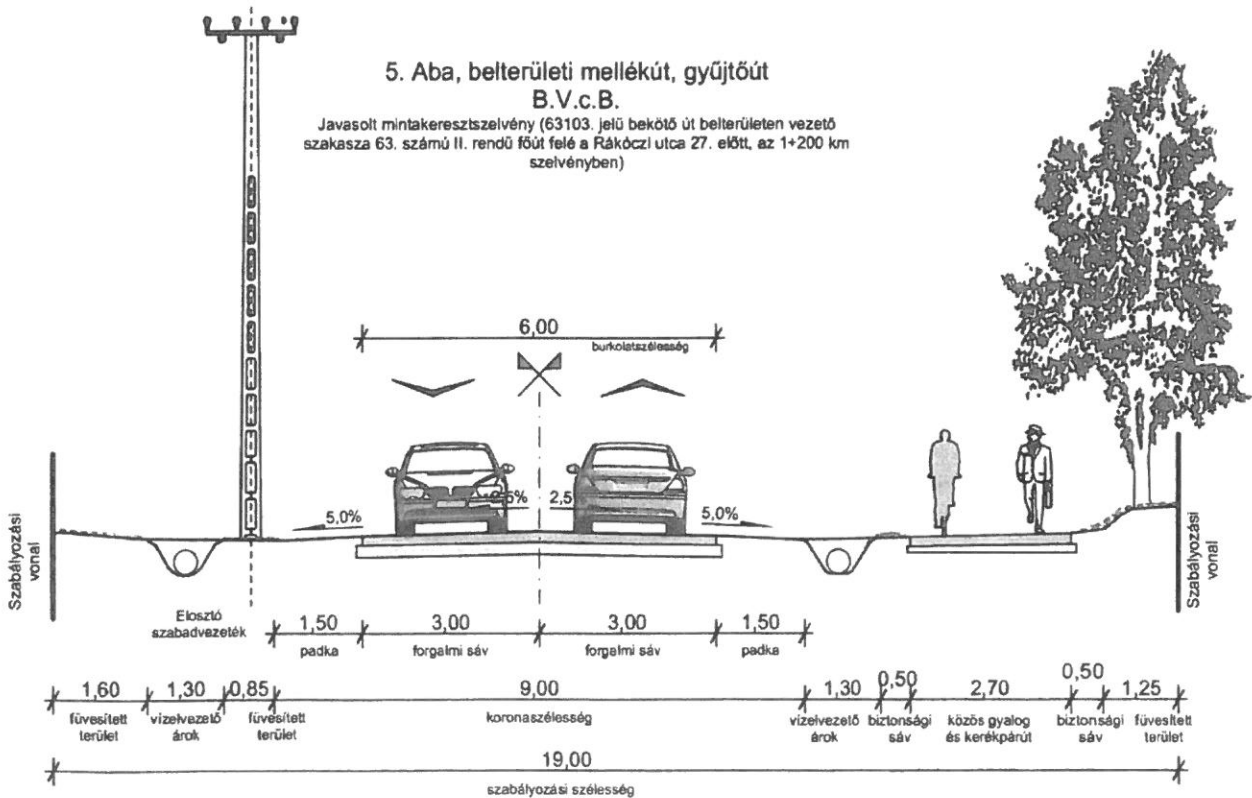
Jelenlegi mintakeresztmetszély (63103. jelű bekötő út belterületen vezető szakasza 63. számú II. rendű főút felé a Rákóczi utca 27. előtt, az 1+200 km szelvényben)



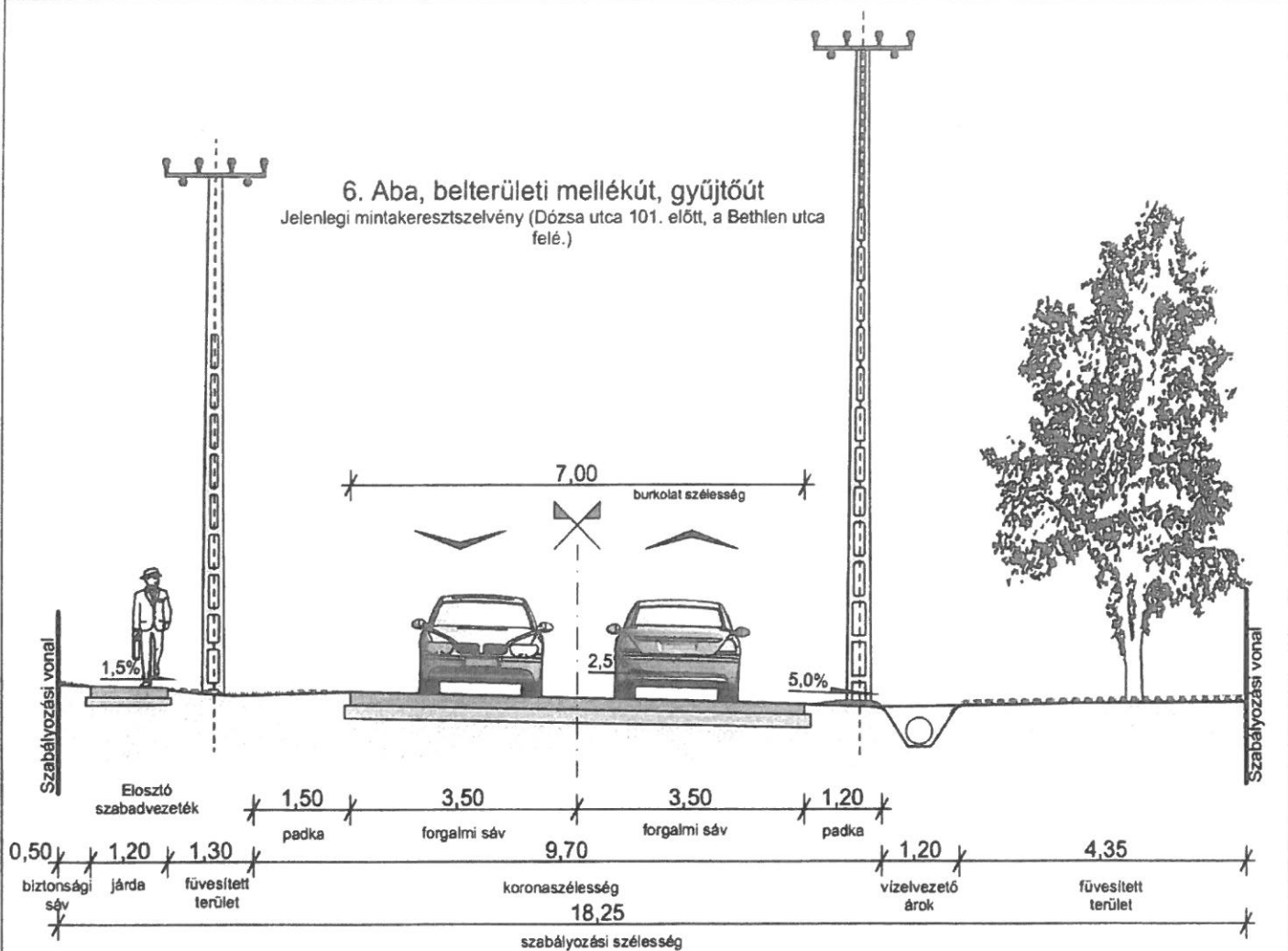
5. Aba, belterületi mellékút, gyűjtőút

B.V.c.B.

Javasolt mintakeresztmetszély (63103. jelű bekötő út belterületen vezető szakasza 63. számú II. rendű főút felé a Rákóczi utca 27. előtt, az 1+200 km szelvényben)

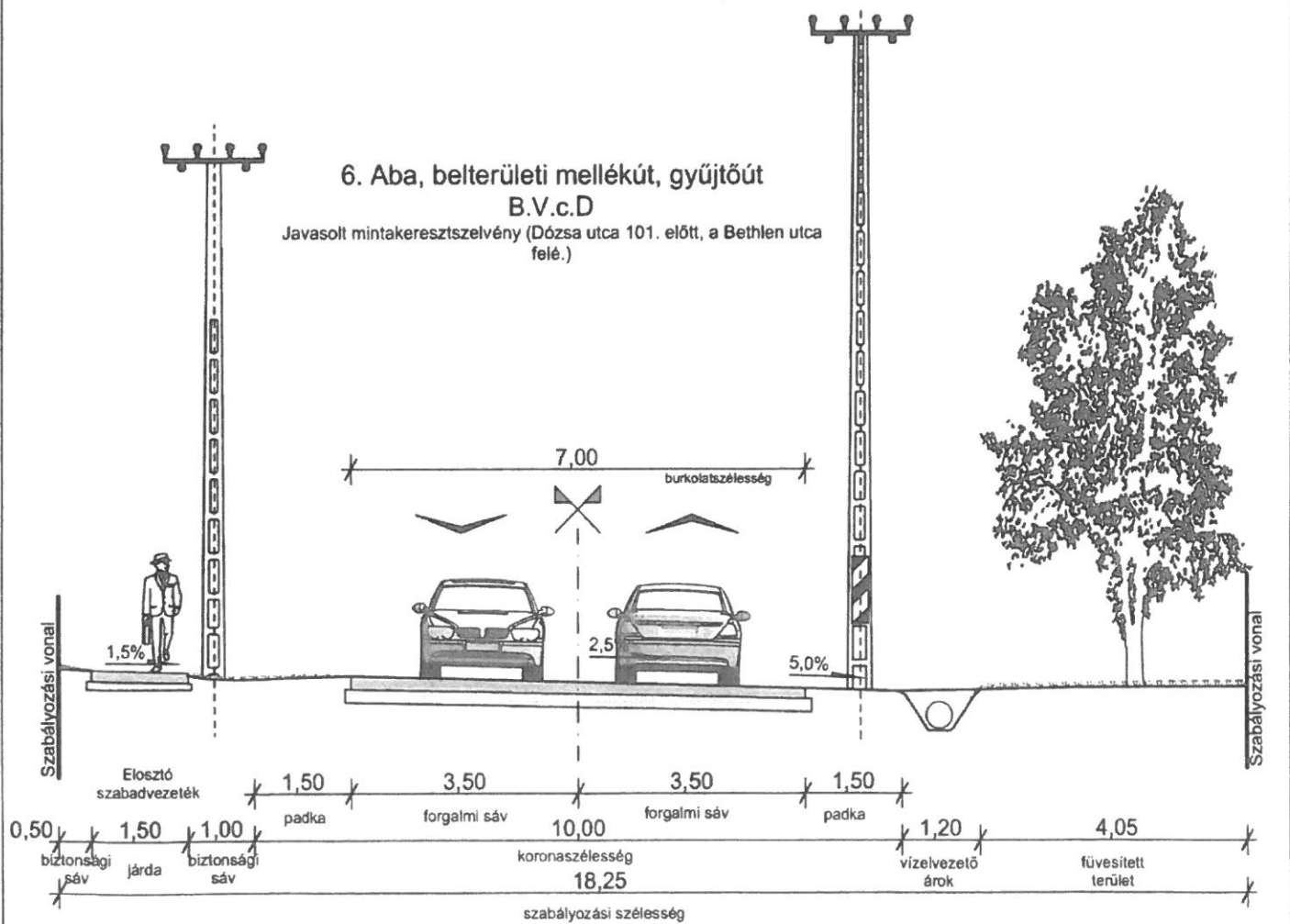


6. Aba, belterületi mellékút, gyűjtőút
 Jelenlegi mintakeresztmetszvény (Dózsa utca 101. előtt, a Bethlen utca felé.)



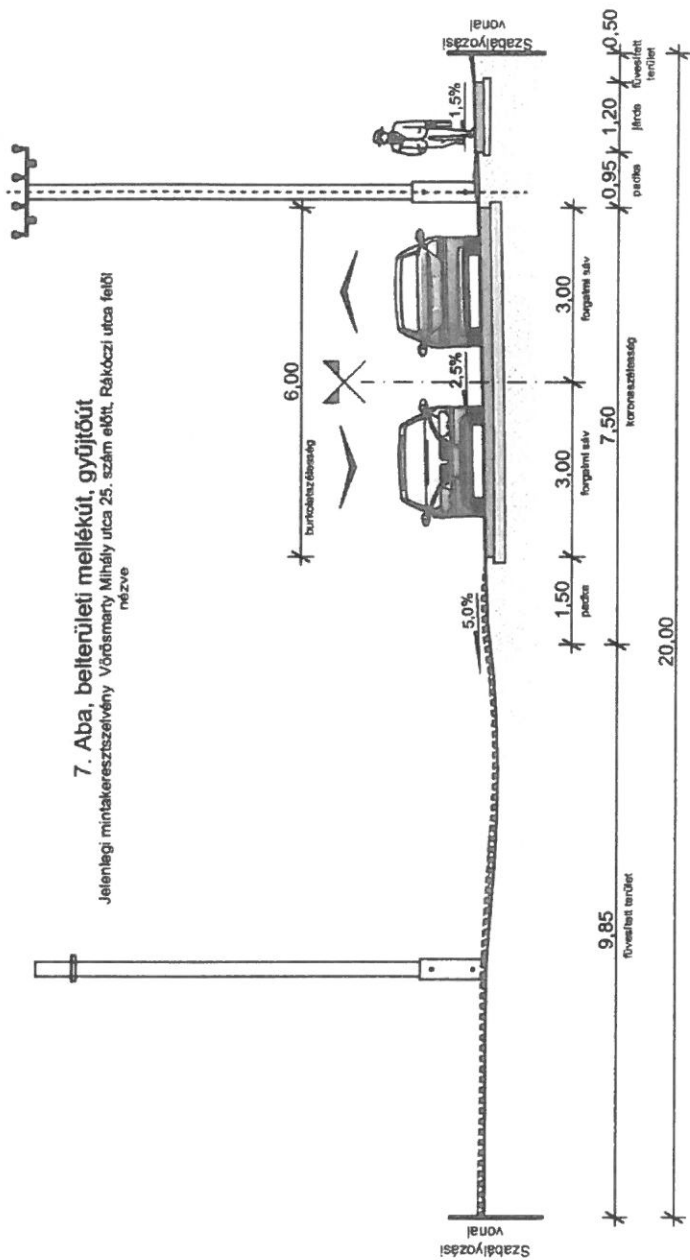
6. Aba, belterületi mellékút, gyűjtőút
 B.V.c.D

Javasolt mintakeresztmetszvény (Dózsa utca 101. előtt, a Bethlen utca felé.)



7. Aba, belterületi mellékút, gyűjtőút

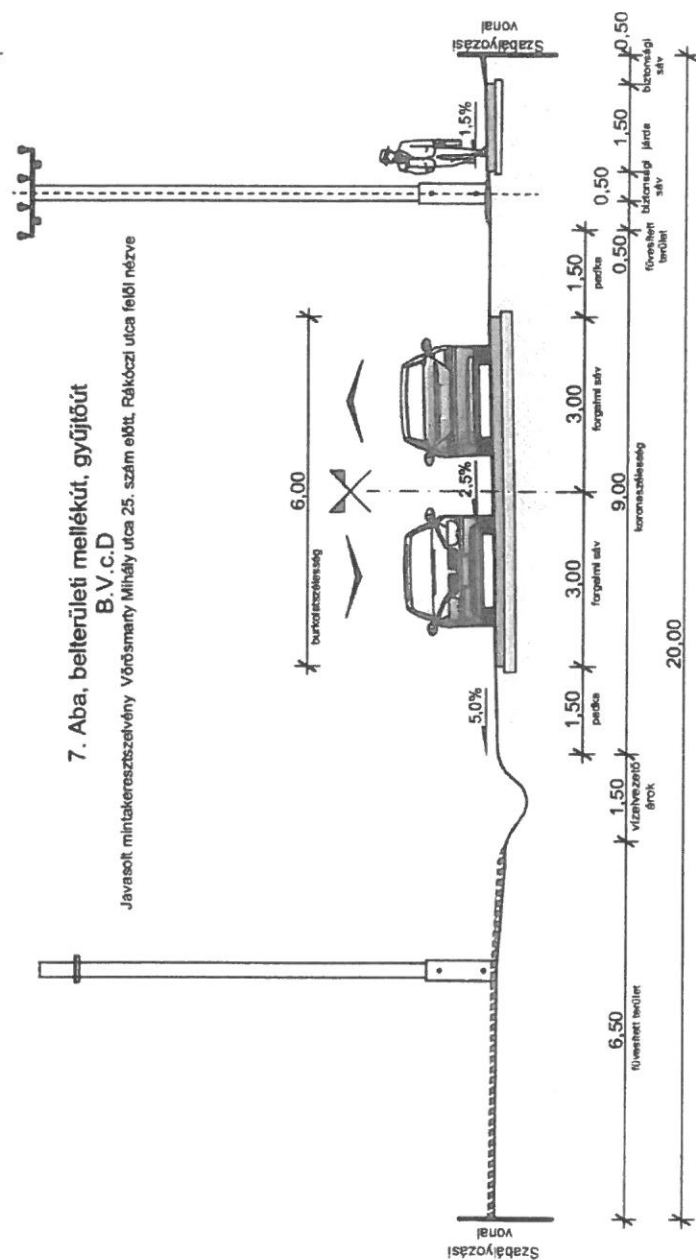
Jelenlegi mintakeresztmetszélyvény Vörösmarty Mihály utca 25. szám előtt, Rákóczi utca felől nézve



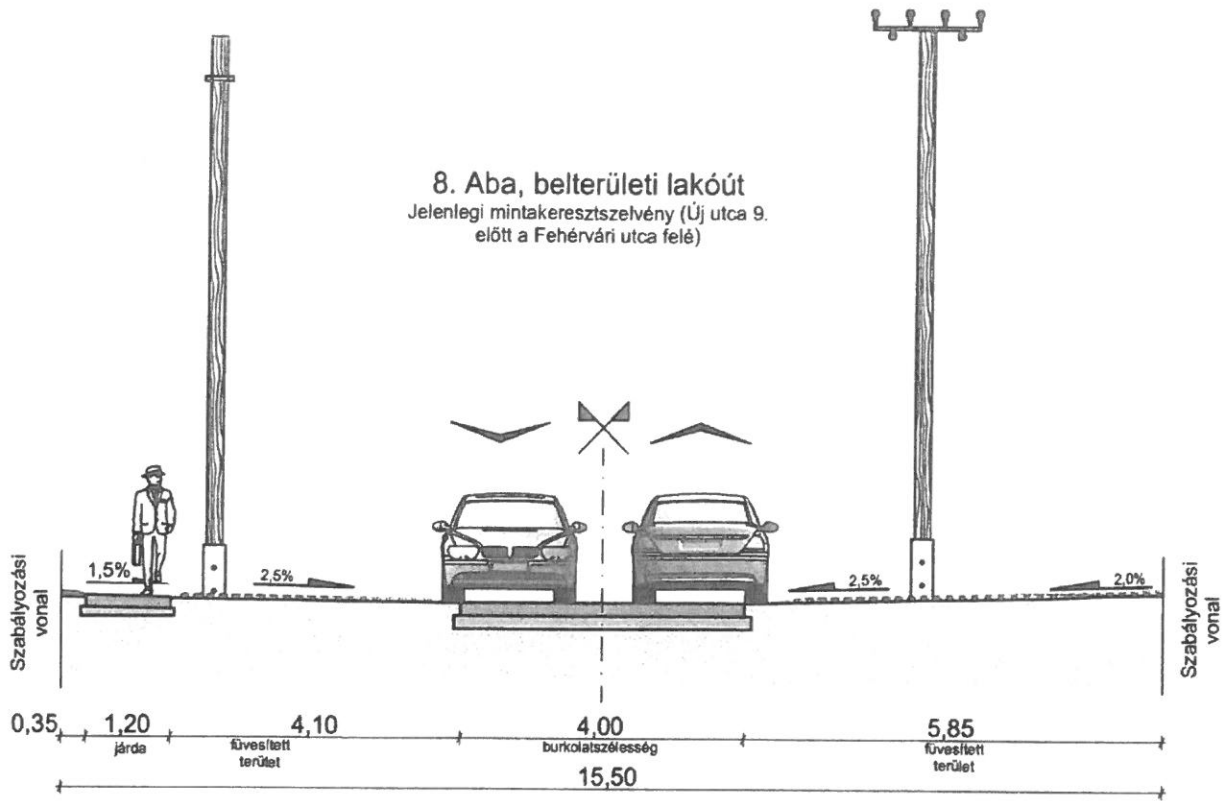
7. Aba, belterületi mellékút, gyűjtőút

B.V.c.D

Javasolt mintakeresztmetszélyvény Vörösmarty Mihály utca 25. szám előtt, Rákóczi utca felől nézve



8. Aba, belterületi lakóút
 Jelenlegi mintakeresztmetszely (Új utca 9.
 előtt a Fehérvári utca felé)



8. Aba, belterületi lakóút
 B.VI.d.C
 Javasolt mintakeresztmetszely (Új utca 9.
 előtt a Fehérvári utca felé)

