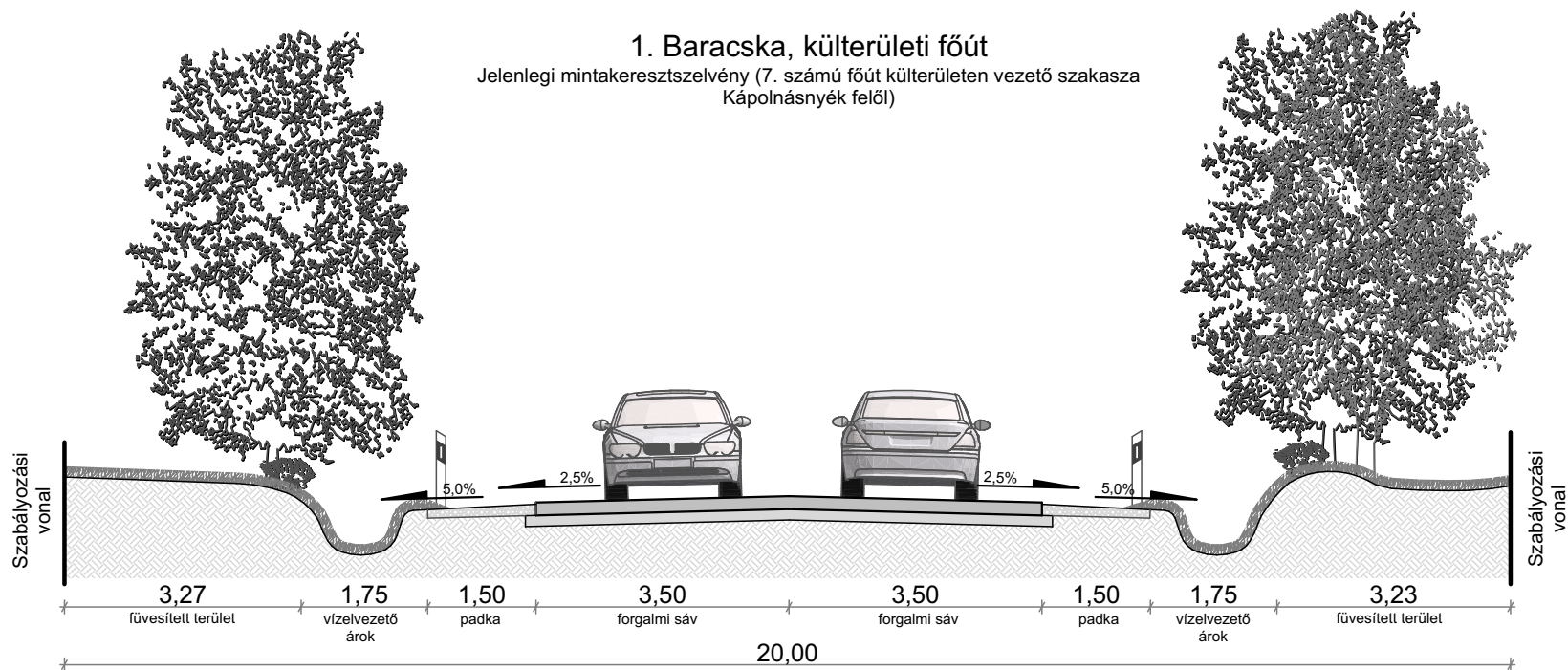


1. Baracska, külterületi főút


Jelenlegi mintakeresztmetszely (7. számú főút külterületen vezető szakasza Kápolnásnyék felől)



1. Baracska, külterületi I. rendű főút

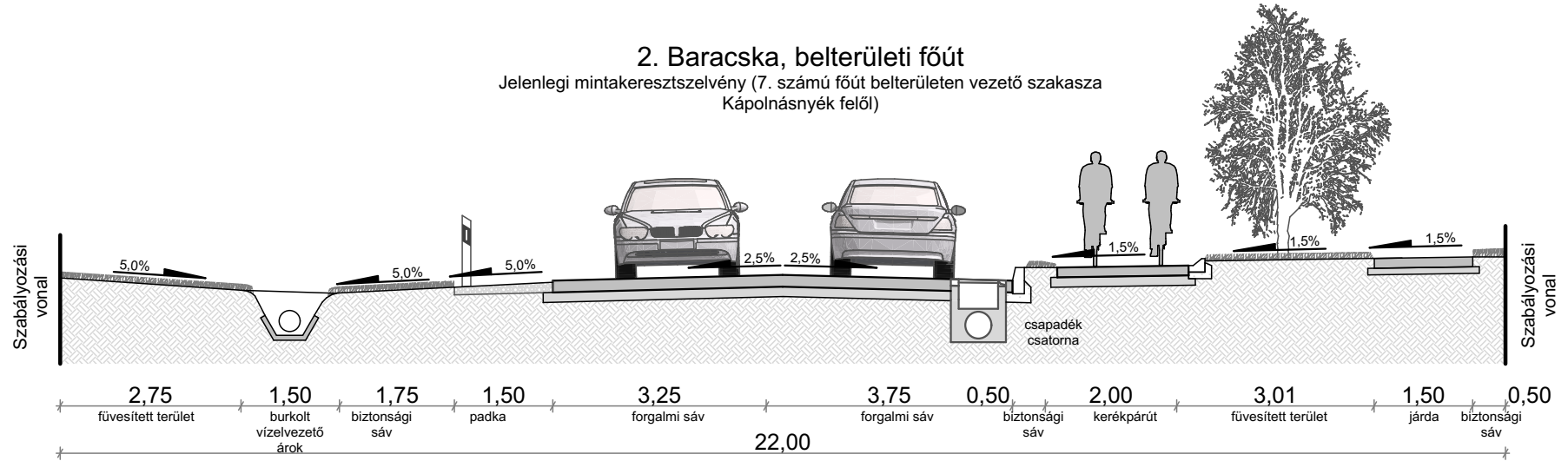
K.III.A, K.III.B

Javasolt mintakeresztmetszely (7. számú főút külterületen vezető szakasza Kápolnásnyék felől)



2. Baracska, belterületi főút

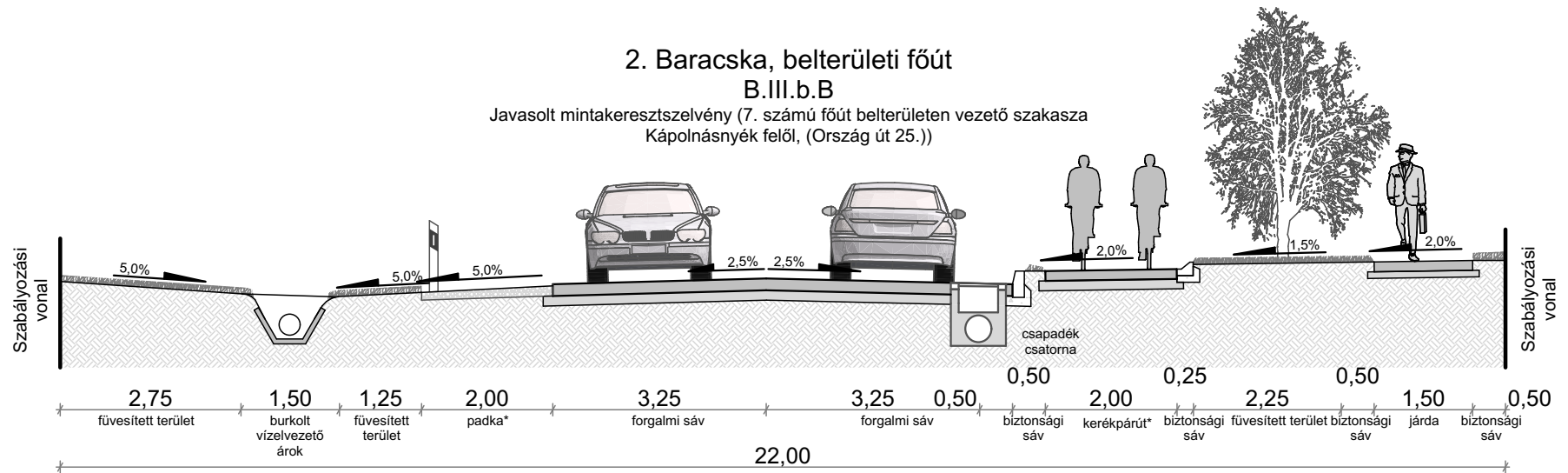
Jelenlegi mintakeresztmetszvény (7. számú főút belterületen vezető szakasza
Kápolnásnyék felől)



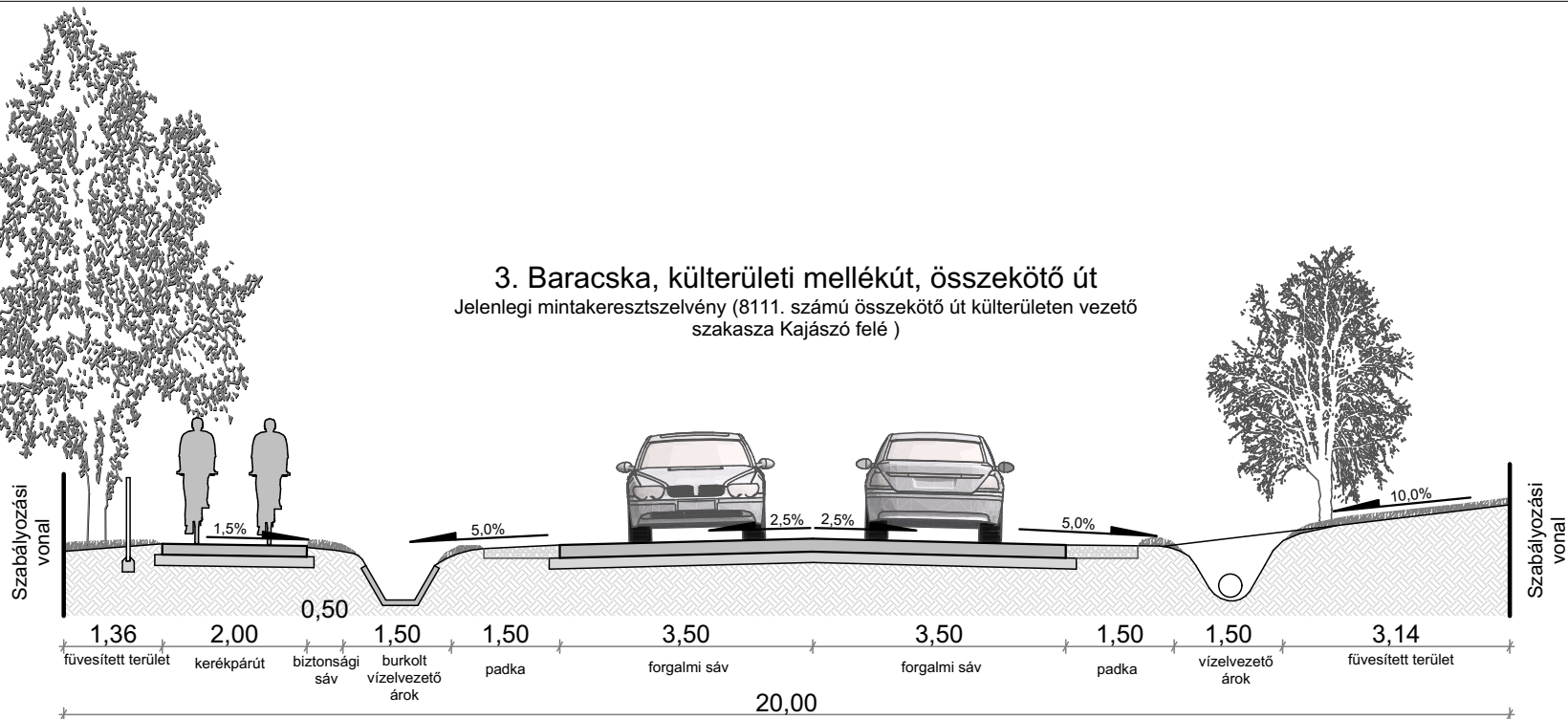
2. Baracska, belterületi főút

B.III.b.B

Javasolt mintakeresztmetszvény (7. számú főút belterületen vezető szakasza
Kápolnásnyék felől, (Ország út 25.))

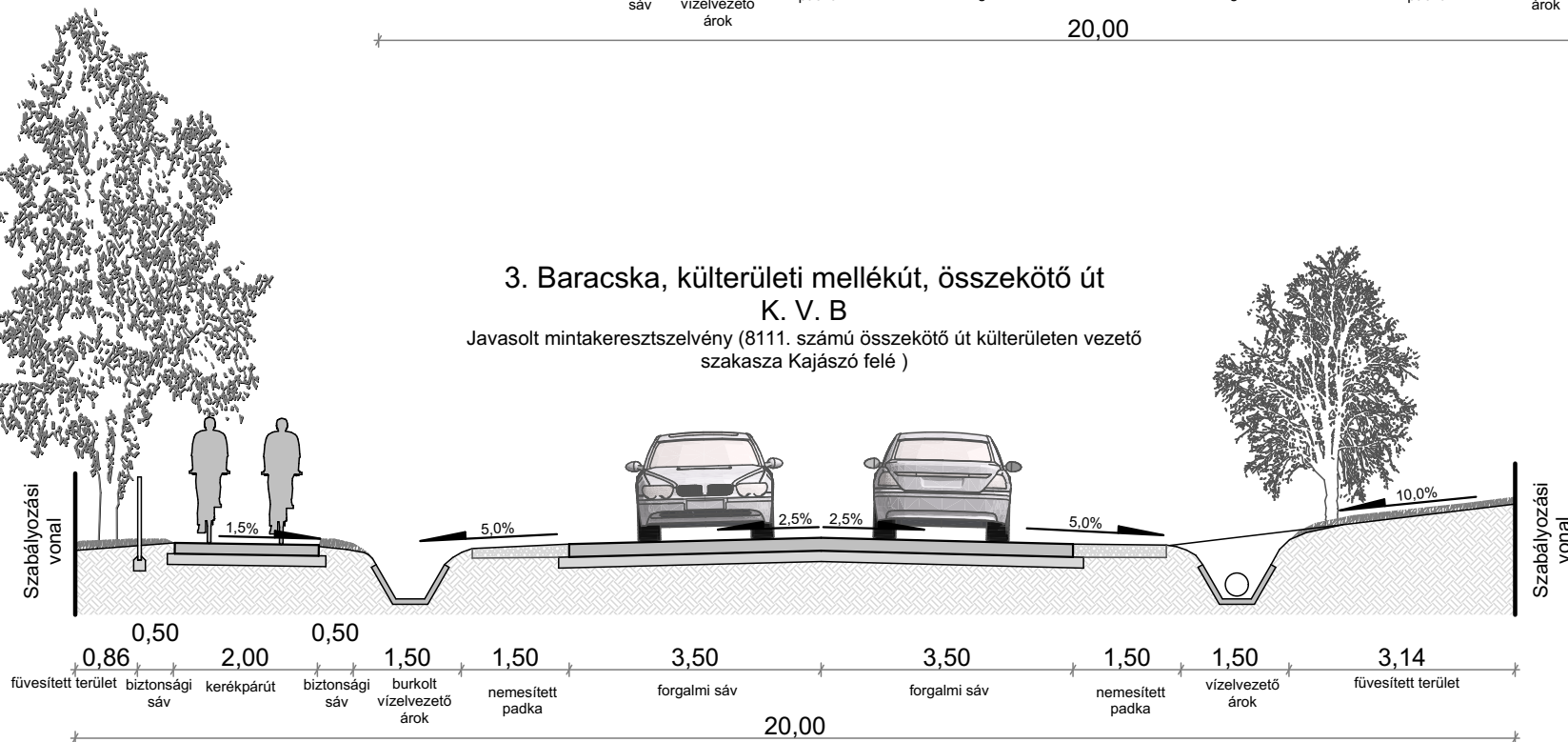


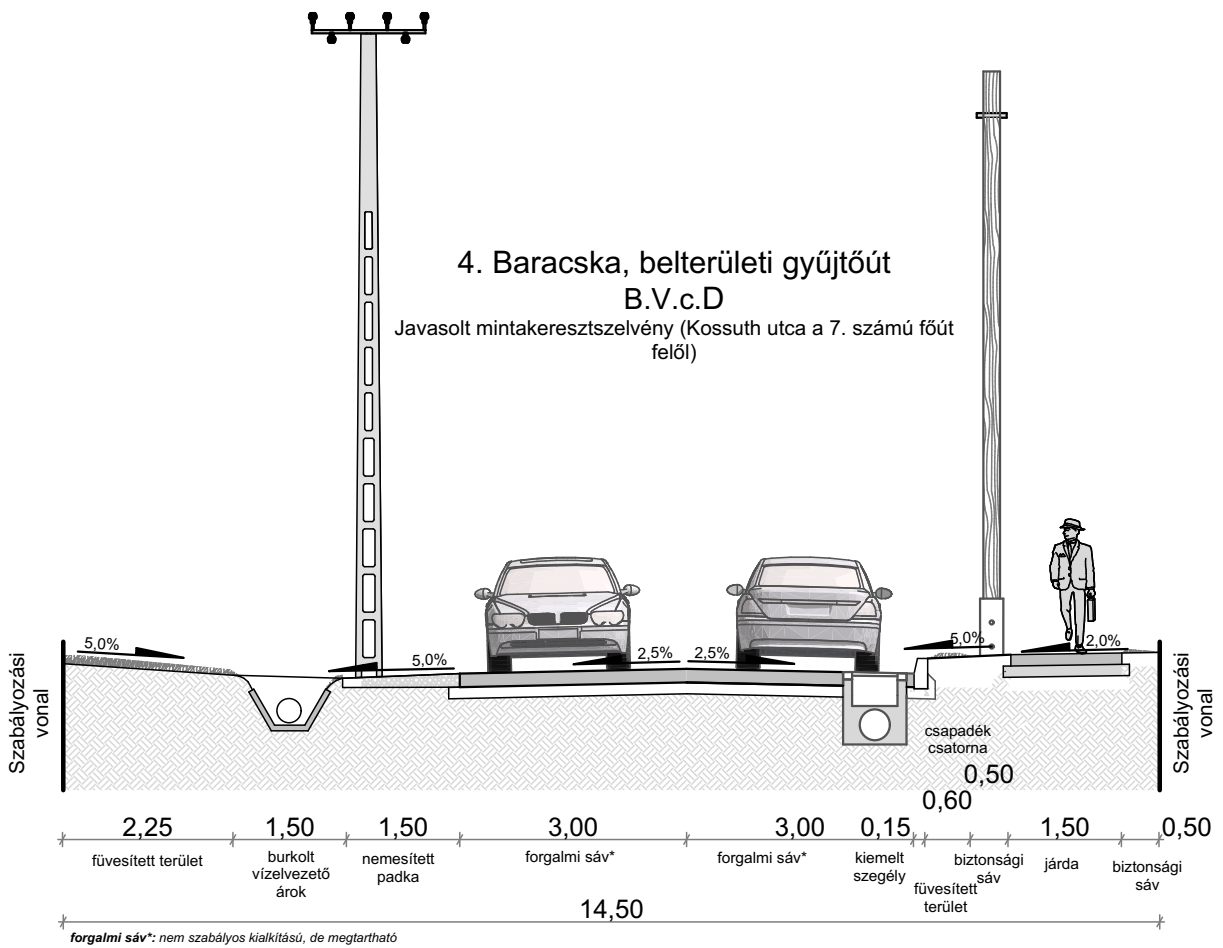
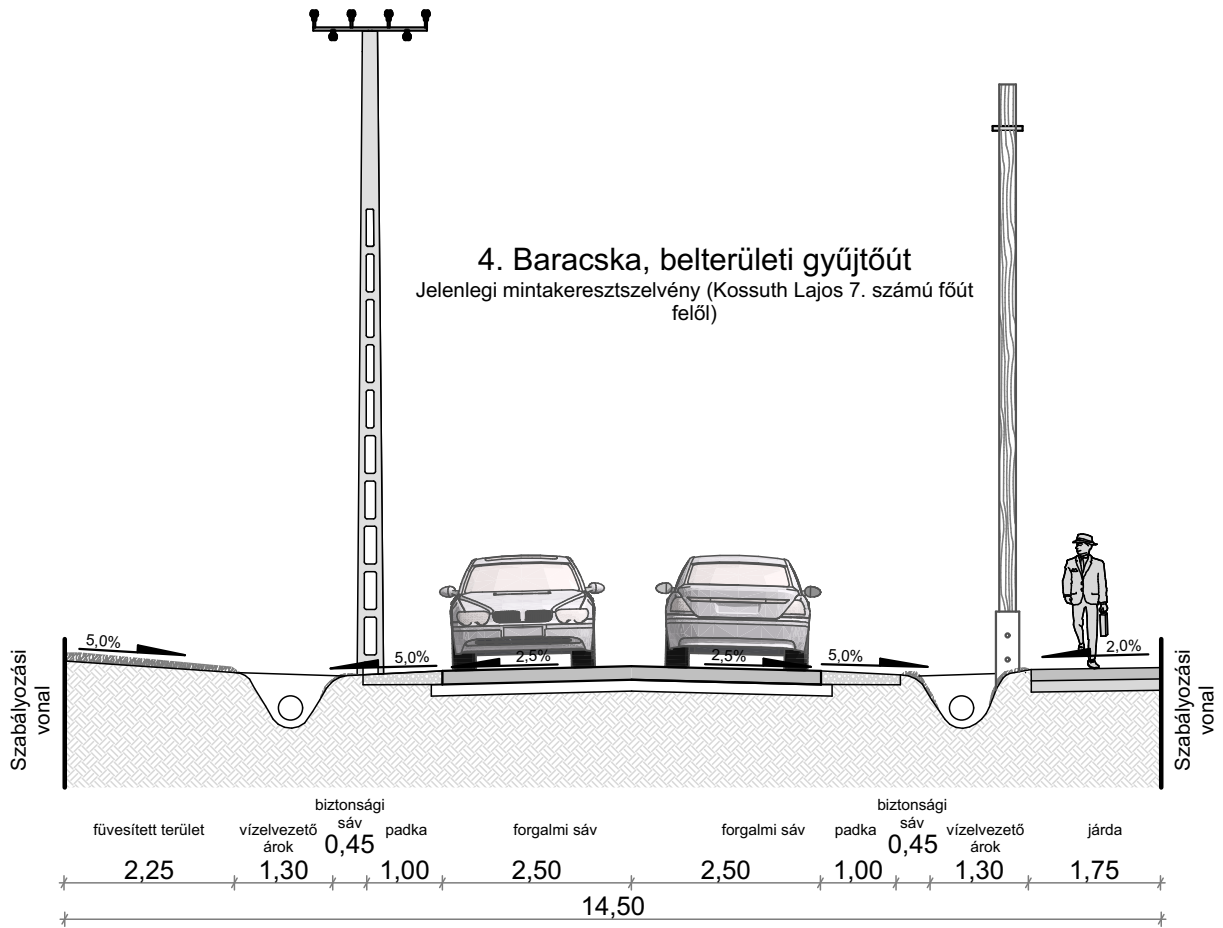
3. Baracska, külterületi mellékút, összekötő út
 Jelenlegi mintakeresztmetszvény (8111. számú összekötő út külterületen vezető szakasza Kajászó felé)



3. Baracska, külterületi mellékút, összekötő út
 K. V. B

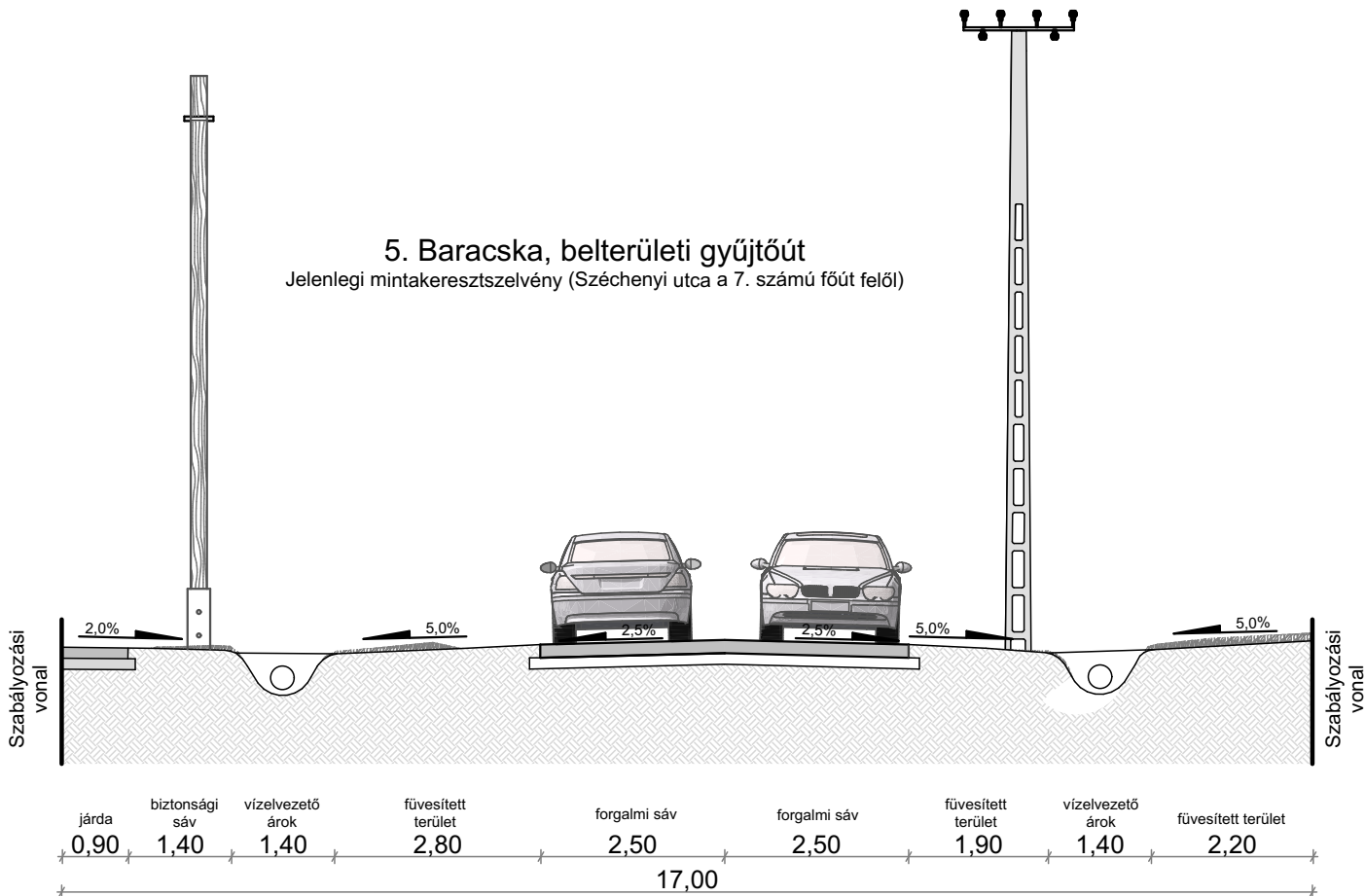
Javasolt mintakeresztmetszvény (8111. számú összekötő út külterületen vezető szakasza Kajászó felé)





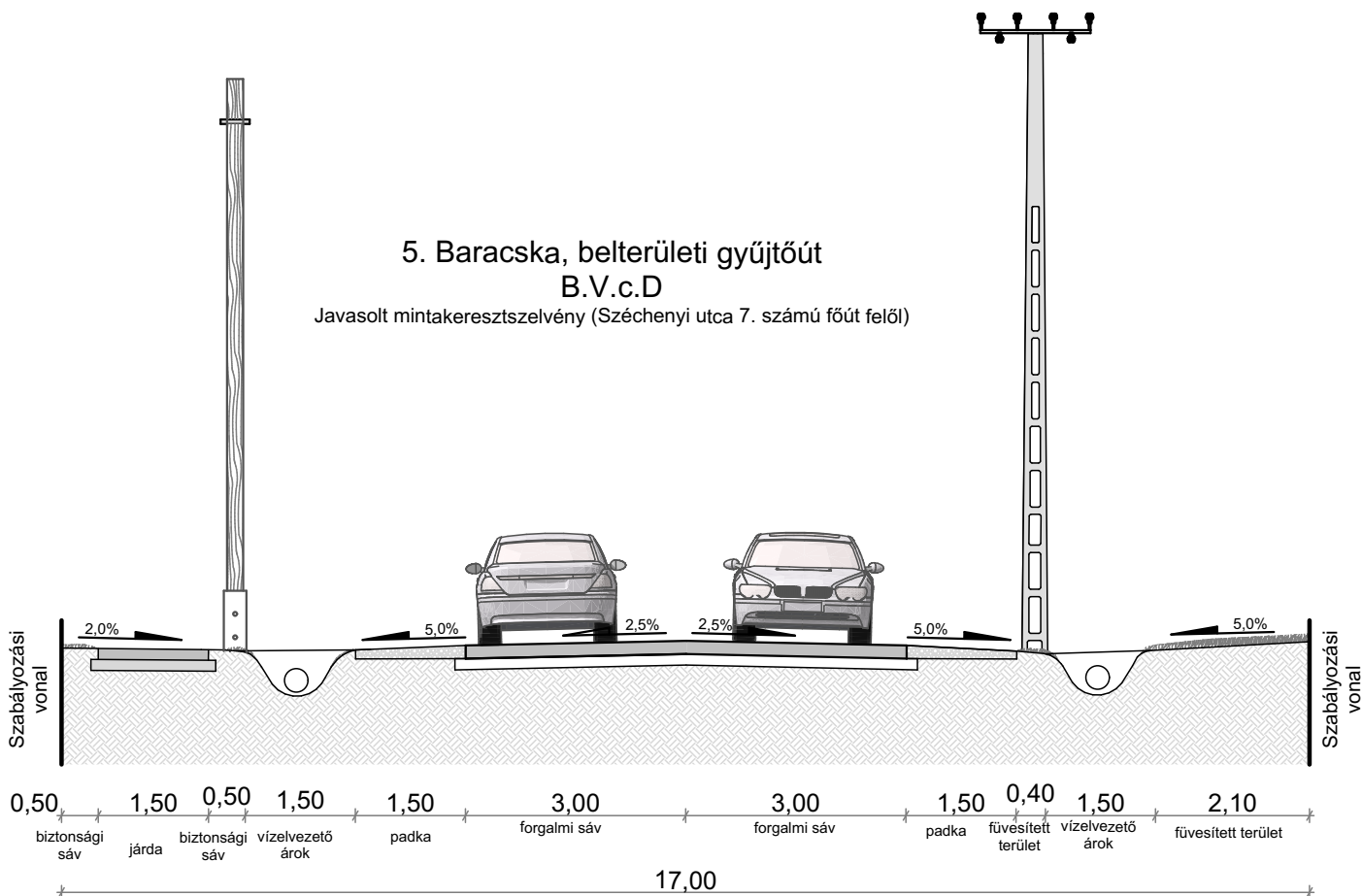
5. Baracska, belterületi gyűjtőút

Jelenlegi mintakeresztmetszvény (Széchenyi utca a 7. számú főút felől)

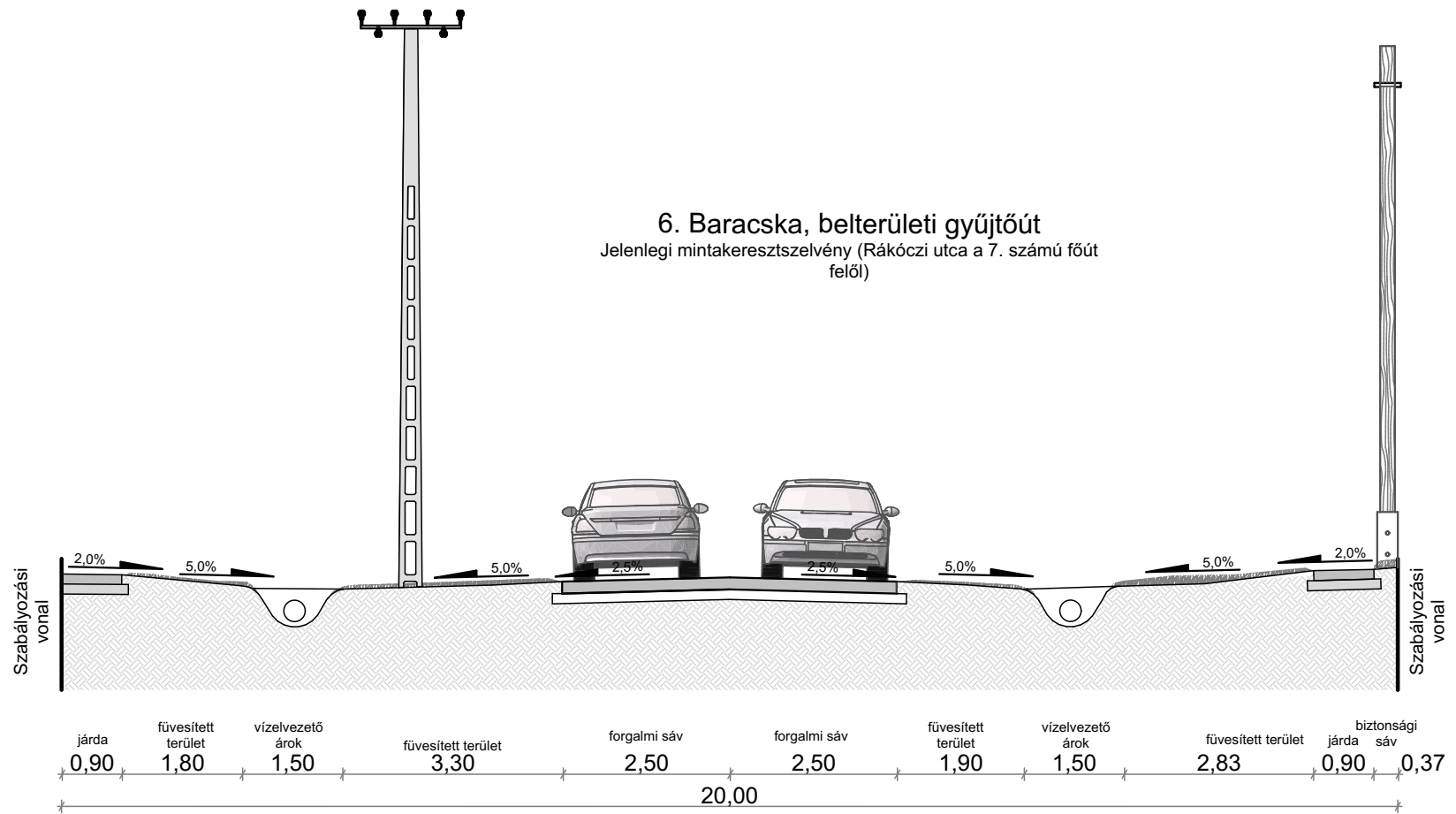


5. Baracska, belterületi gyűjtőút

B.V.c.D
Javasolt mintakeresztmetszvény (Széchenyi utca a 7. számú főút felől)

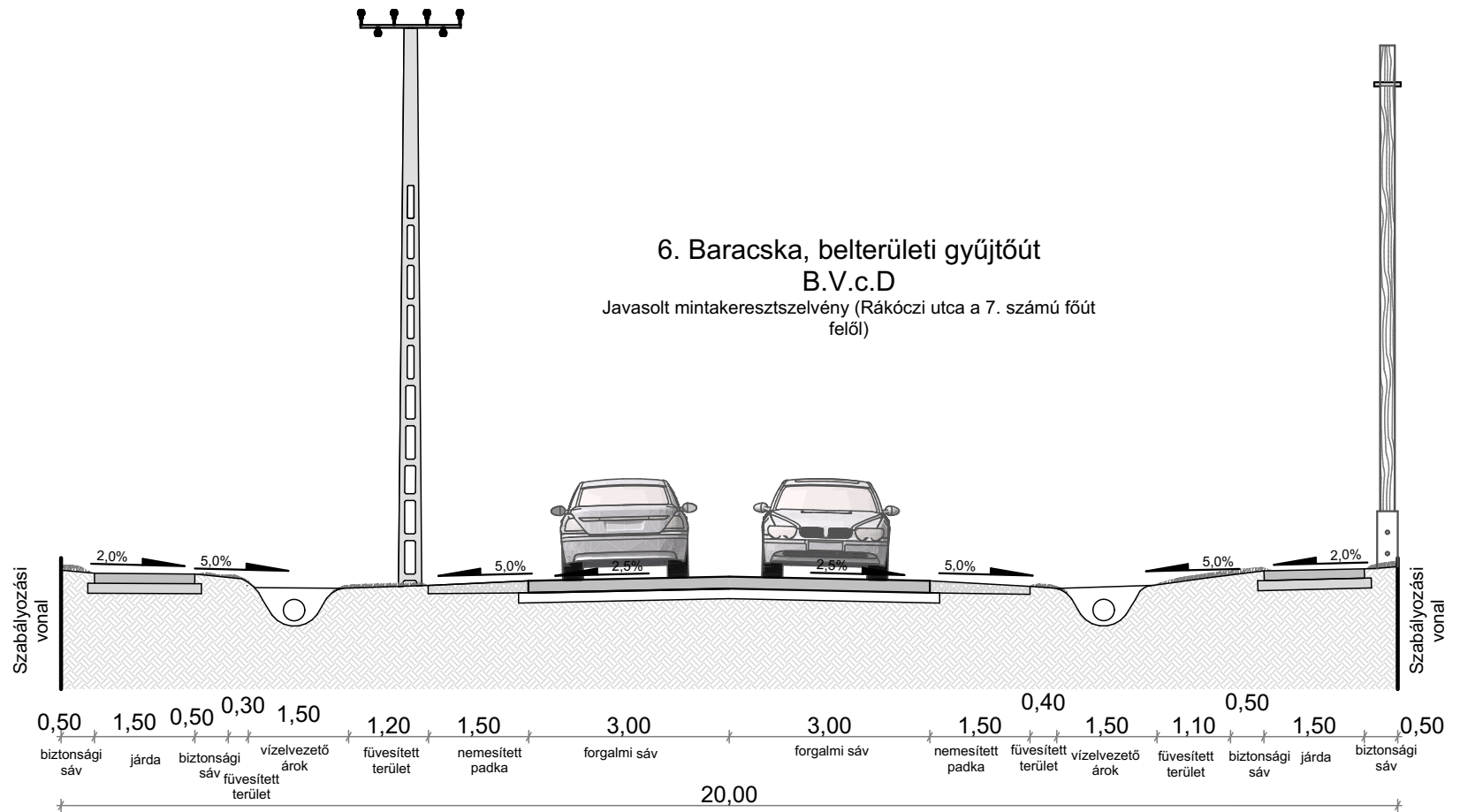


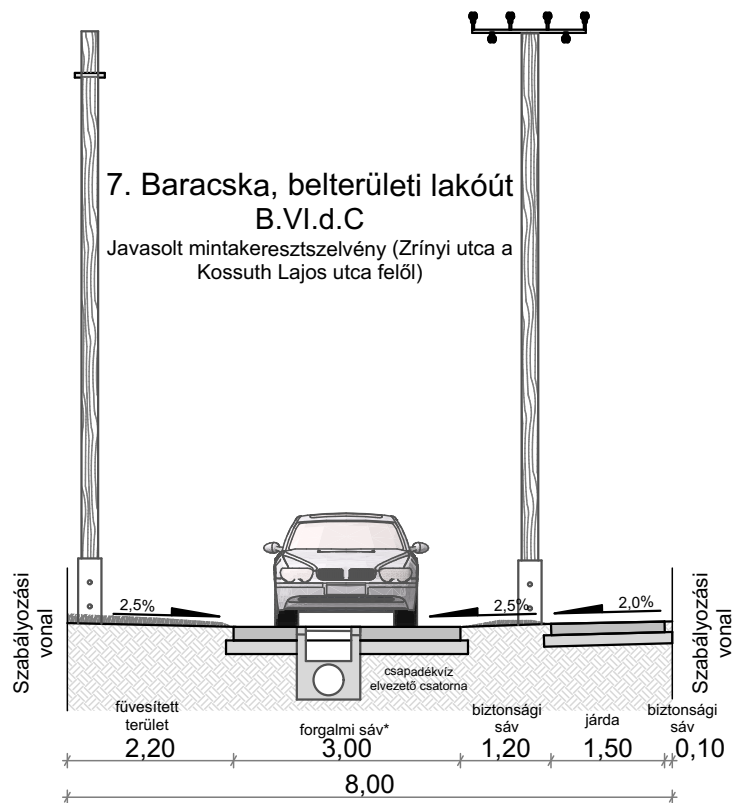
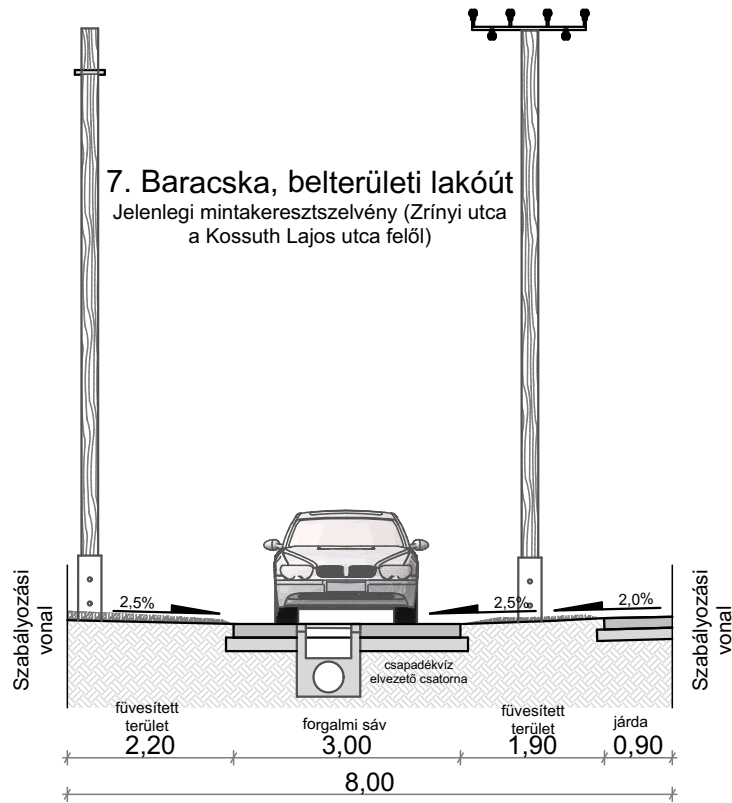
6. Baracska, belterületi gyűjtőút
 Jelenlegi mintakeresztmetszvény (Rákóczi utca a 7. számú főút felől)



6. Baracska, belterületi gyűjtőút B.V.c.D

Javasolt mintakeresztmetszély (Rákóczi utca a 7. számú főút felől)





Forgalmi sáv*: nem szabályosan kialakított, ezért:

Vizsgálat:

A forgalmi sávot forgalomtechnikai módszerekkel egyirányúsítani lehet-e

Sebességkorlátozó táblákkal csillapítani a sebességet (20km/h vagy 25km/h) és kitérésre alkalmas terület kialakítása a villanyoszlopok között.

Ha az utca felújításra kerül, megvizsgálni a lehetőségét hogy oszlopok kiehelyezhetők-e a földrészlet széléig. Majd a megfelelő forgalmi terület biztosítása.