

BELOIANNISZ KÖLTERÜLET SZABÁLYOZÁSI TERV

KELENFÖLD - PUSZTASZABOLCS VASÚTVONAL KORREKCIÓ ÁLTAL ÉRINTETT TERÜLETEN

KSZT-1/2016

M = 1 : 10000

Beloianisz Község Önkormányzata

...../..... sz. Képviselő-testületi rendeletének

1. számú melléklete

2016. ÁPRILIS

JELMAGYARÁZAT

- Tervezési terület határa
- Közigazgatási határ

MEGLÉVŐ TERVEZETT

- Belsőterület határa

A SZABÁLYOZÁS ALAPELEMEI

- Szabályozási vonal
- Építési övezet, övezet határa
- Építési övezet, övezet jele

- Közlekedési terület övezetei:

- Kök** Vasúti közlekedési terület övezete
- Köü** Közúti közlekedési terület övezete

A SZABÁLYOZÁS MÁSODLAGOS ELEMEI

- Kötelező megszüntető jel
- Tervezett közúti / vasúti felüljáró

VEDELEM, KORLÁTOZÁS, KÖTELEZETTSÉG

- Örökségvédelem

- Rt.** Régészeti lelőhely határa
- Tó- és természetvédelem

- Natura 2000 terület határa

- Madárterület határa / területe

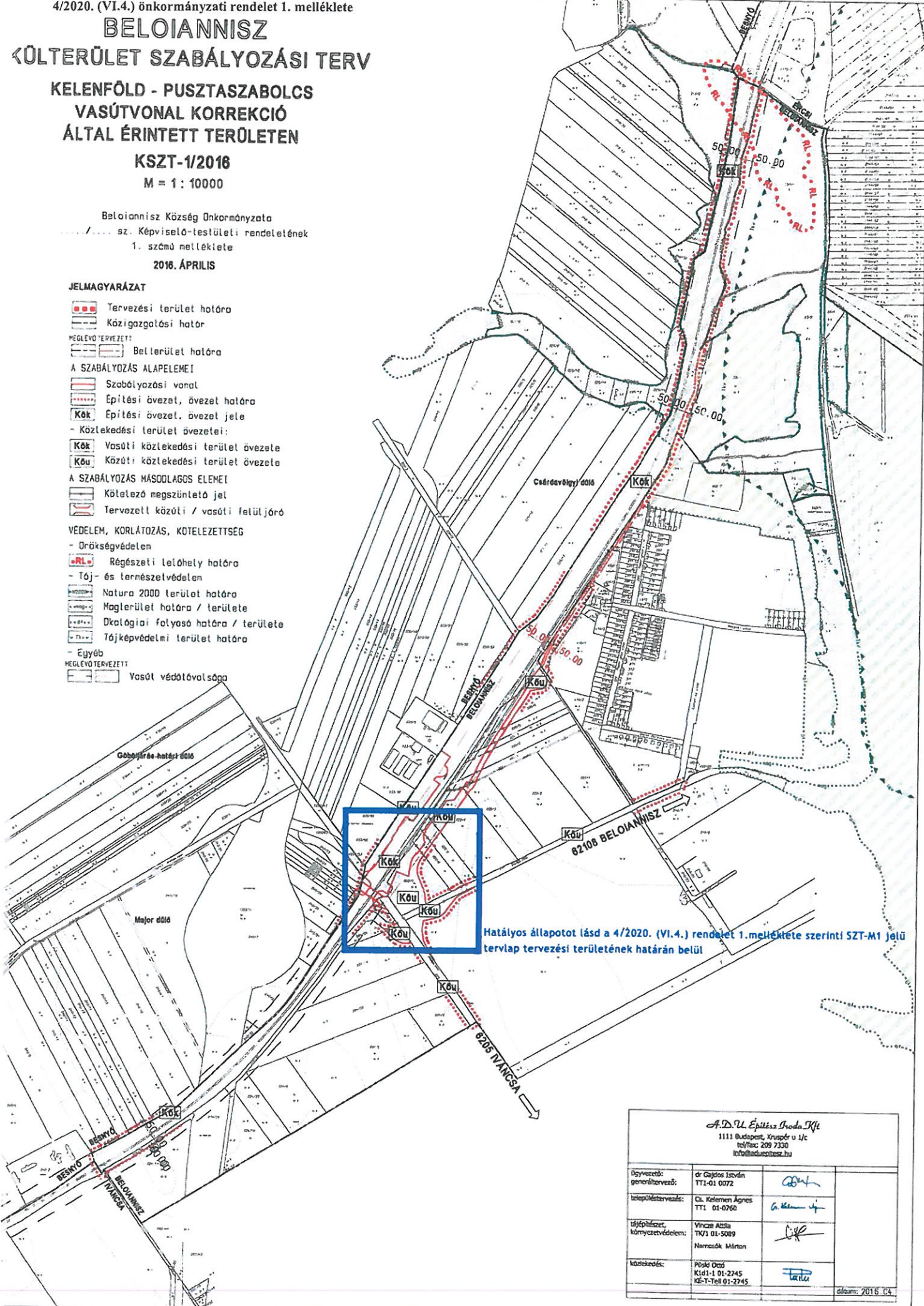
- Ökológiai folyosó határa / területe

- Tájkepvédelmi terület határa





- Egyéb

MEGLÉVŐ TERVEZETT

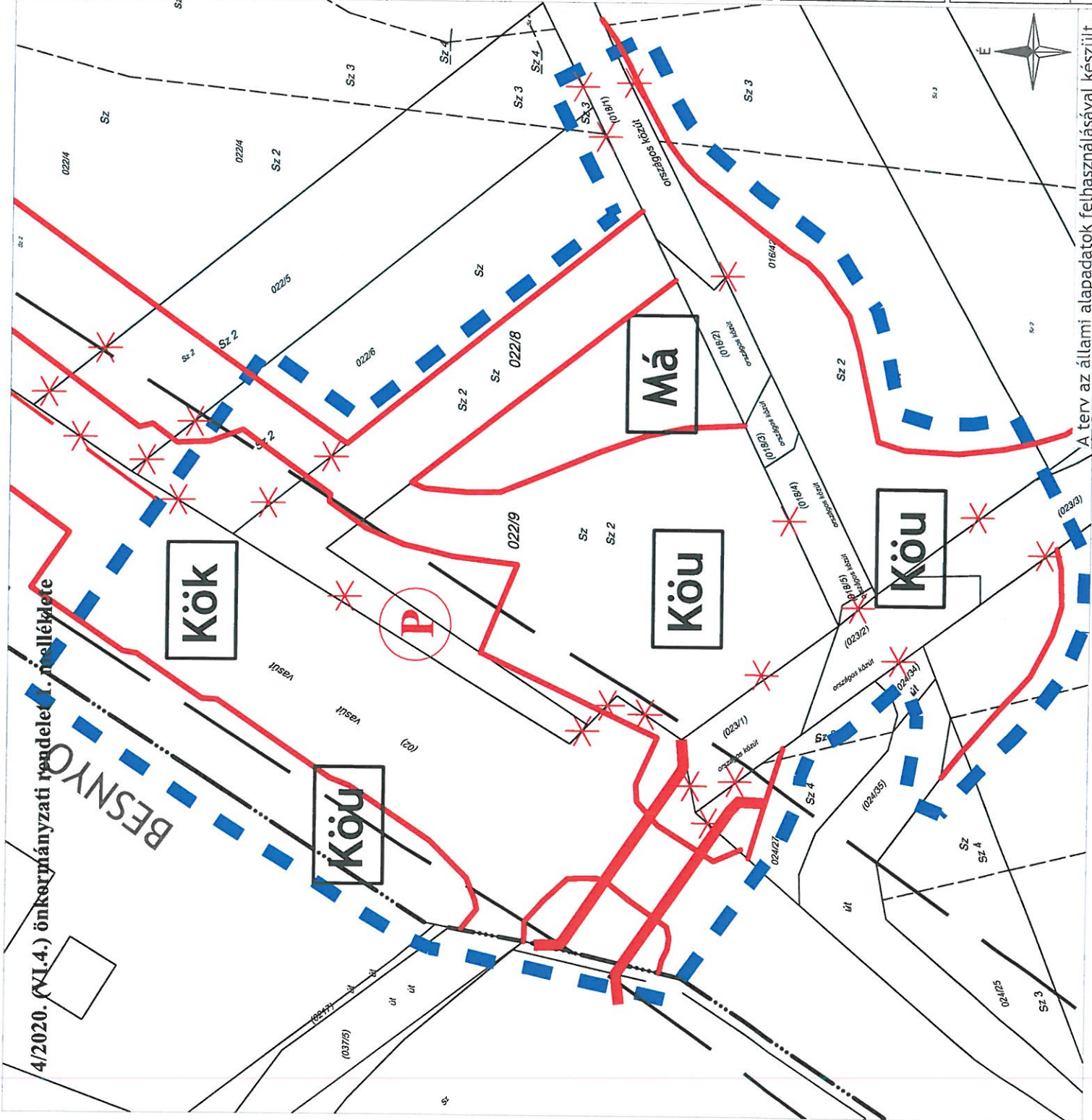
- Vasút védőtávolsága



Hatályos állapotot lásd a 4/2020. (VI.4.) rendelet 1. melléklete szerinti SZT-M1 jelű tervlap tervezési területének határán belül

A.D. Építész Iroda Kft. 1111 Budapest, Krusácz u 1/c tel/fax: 209 7330 info@adepitesz.hu			
ügyvezető: generáltervező:	dr. Gajdos István TT1-01 0072		
településtervező:	DL Kelenföldi Ágnes TT1 01-0760		
telepítésvezető, környezetvédelem:	Vincze Attila TK/1 01-5089 Nemcsók Márton		
kötelező: kötelező:	Piskó Ottó K101-1 01-2245 KE-T-Tel 01-2245		
			dátum: 2016. 04.

4/2020. (VI.4.) önkormányzati rendelet 1. melléklete



JELMAGYARÁZAT

Tervezési terület határa

Közigazgatási határ

SZABÁLYOZÁS ALAPELEMEI

Szabályozási vonal

Építési övezet, övezet jele

Terület övezetei:

Kök

Vasúti közlekedési terület övezete

Köu

Közüti közlekedési terület övezete

Má

Általános mezőgazdasági terület övezete

SZABÁLYOZÁS MÁSODLAGOS ELEMEI

Kötelező megszüntető jel

Tervezett közúti / vasúti feüljáró

- Egyéb

Vasút védőtávolsága

P

Jelentős közhasználatú parkoló



VÖLGYZUGOLY Területfejlesztő és Tervező Műhely Kft.
1024 Budapest, Szilágyi E. fasor 13-15. Tel.: 70/944-3221, 20/913-8575

Településtervezés

Feriák Tünde, vezető településtervező tervező
ITT/13-1259

Ronyecz Zsófia, ökl. tájépítésszernök

Kórhelyi Márton, tájpedagógiai szakértő ökl. tájépítésszernök ITK/01-5382

Ronyecz Zsófia, ökl. tájépítésszernök

Mészáros Klára, ökl. közlekedésszernök
(13-1017) E. k. -100
(MOBLI CITY Rt.)

Ludvig Bortalan ökl. tájépítésszernök

Közlekedés

Munkatárs

BELOJANISZ

TELEPÜLÉSRENDEZÉSI ESZKÖZÖK MÓDOSÍTÁSA
KÜLTÉRÜLETI SZABÁLYOZÁSI TERV MÓDOSÍTÁSA
SZT-M1

M = 1 : 2 000

2020 május

VZM 1576/20

Beloiannis_mod_200514.dwg

A terv az állami alapadatok felhasználásával készült.