

BELOIANNISZ KÜLTÉRÜLET SZABÁLYOZÁSI TERV

KELENFÖLD - PUSZTASZABOLCS VASÚTVONAL KORREKCIÓ ÁLTAL ÉRINTETT TERÜLETEN

KSZT-1/2016

M = 1 : 10000

Beloianisz Község Önkormányzata

...../..... sz. Képviselő-testületi rendeletének

1. számú melléklete

2016. ÁPRILIS

JELMAGYARÁZAT

- Tervezési terület határa
- Közigazgatási határ

MEGLÉVŐ TERVEZETT

- Belsőterület határa

A SZABÁLYOZÁS ALAPELEMEI

- Szabályozási vonal
- Építési övezet, övezet határa
- Építési övezet, övezet jele
- Közlekedési terület övezetei:
- Vasúti közlekedési terület övezete
- Közúti közlekedési terület övezete

A SZABÁLYOZÁS MÁSODLAGOS ELEMEI

- Kötelező megszüntető jel
- Tervezett közúti / vasúti felüljáró

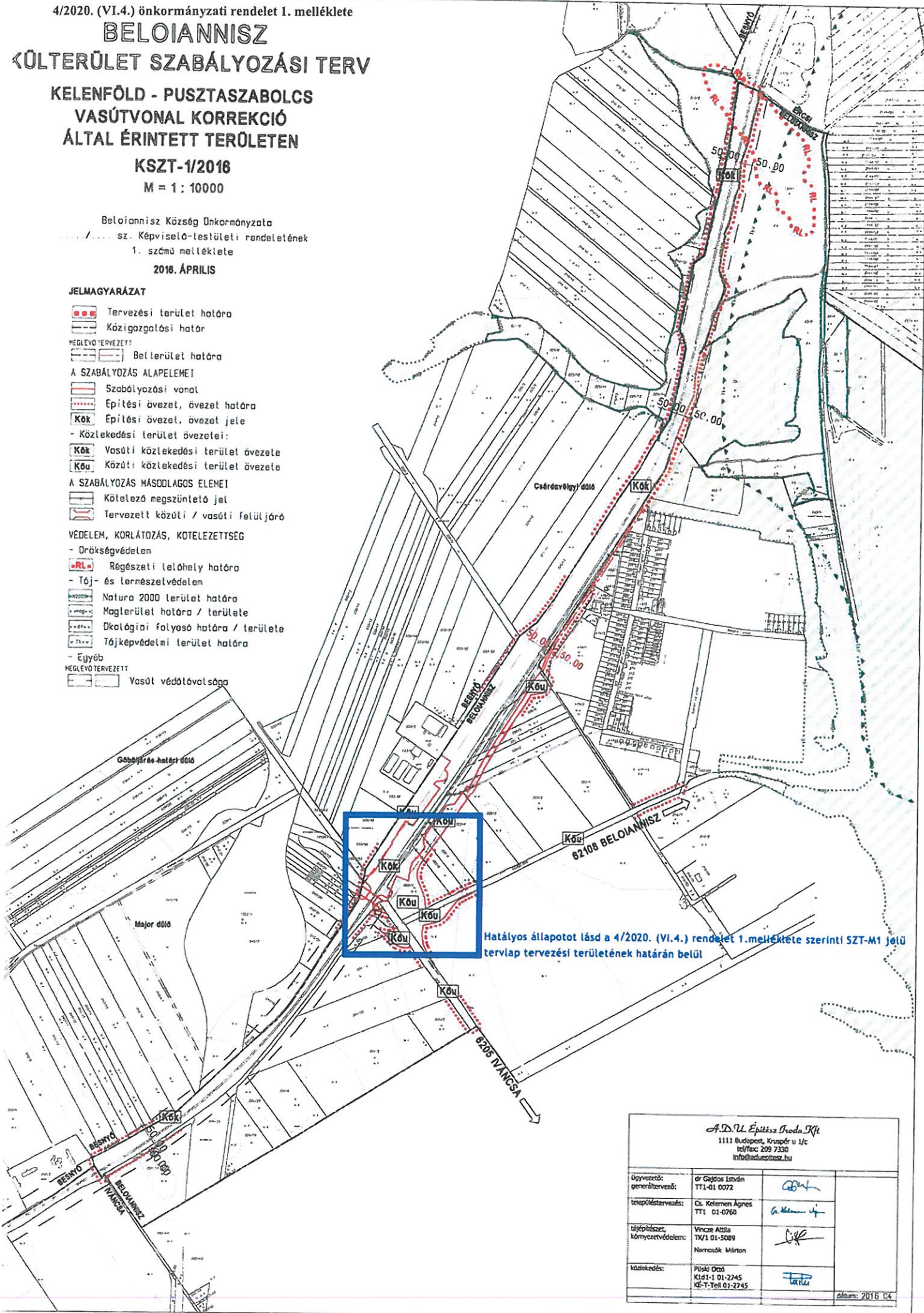
VEDELEM, KORLÁTOZÁS, KÖTELEZETTSÉG

- Országvédelem
- Régészeti lelőhely határa
- Táj- és természetvédelem
- Natura 2000 terület határa
- Magterület határa / területe
- Ökológiai folyosó határa / területe
- Tájképző terület határa

- Egyéb

MEGLÉVŐ TERVEZETT

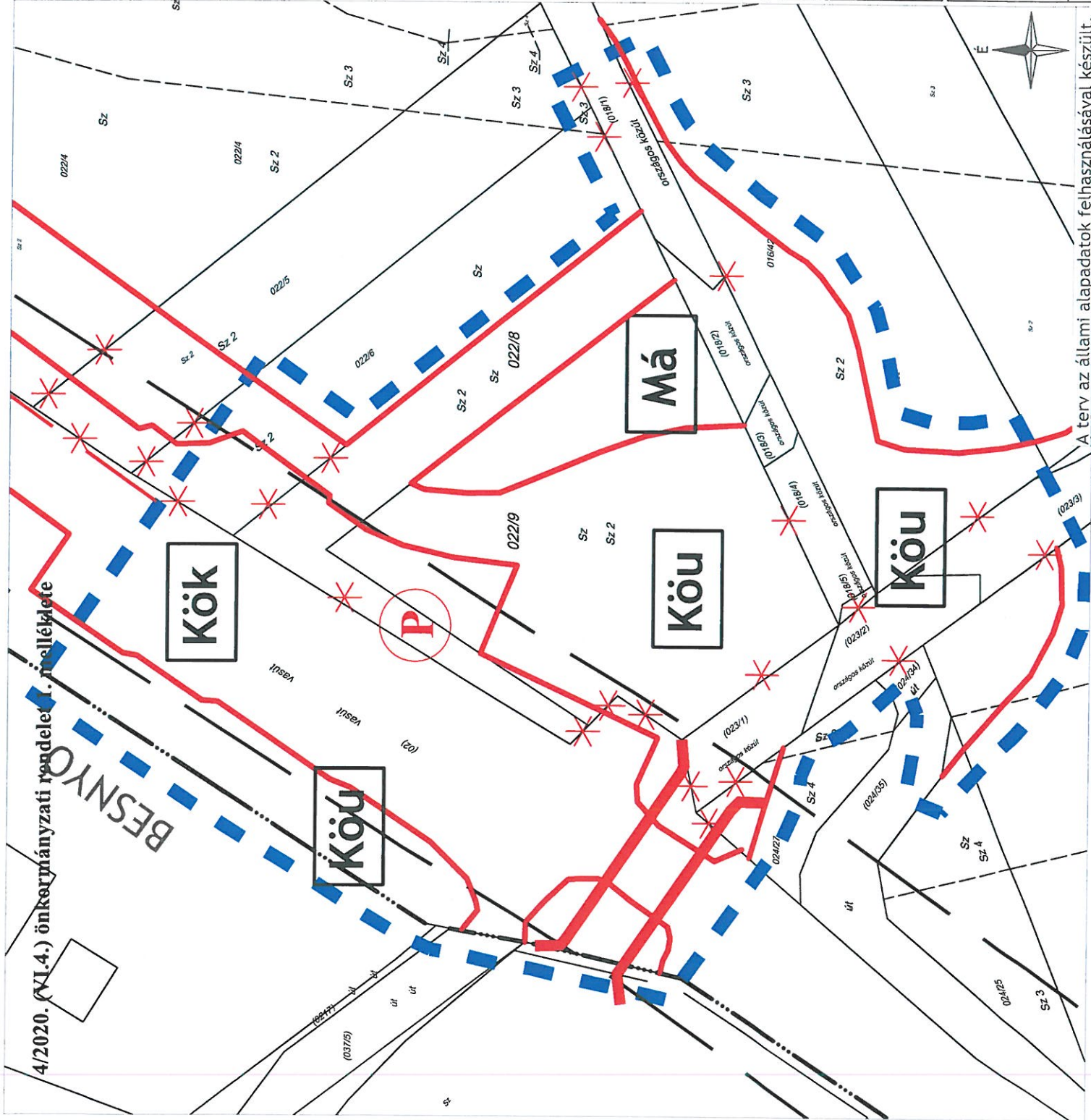
- Vasút védőtávolsága



Hatályos állapotot lásd a 4/2020. (VI.4.) rendelet 1. melléklete szerinti SZT-M1 jeli tervlap tervezési területének határán belül

A.D.V. Építész Iroda Kft. 1111 Budapest, Krisztopf u 1/c tel/fax: 209 7300 info@adepitasz.hu		
ügyvezető: generáltervező:	dr. Gajdos István TT1-01 0072	
településtervező:	Cs. Kelemen Agnes TT1 01-0760	
előkészítő, környezetvédelem:	Vincze Attila TK/1 01-5089 Nemcsók Márton	
kiadókészítés:	Pódsó Orsi Kd1-1 01-2245 KÉ-T-Tel 01-2745	
dátum: 2016.04.		

4/2020. (VI.4.) önkormányzati rendelet 1. melléklete





A terv az állami alapadatok felhasználásával készült.

JELMAGYARÁZAT

-  Tervezési terület határa
-  Közigazgatási határ

SZABÁLYOZÁS ALAPELEMEI

-  Szabályozási vonal
-  Építési övezet, övezet jele

Terület övezetei:

-  Vasúti közlekedési terület övezete
-  Közúti közlekedési terület övezete
-  Általános mezőgazdasági terület övezete

SZABÁLYOZÁS MÁSODLAGOS ELEMEI

-  Kötelező megszűntető jel
-  Tervezett közúti / vasúti felüljáró
-  - Egyéb
-  Vasút védőtávolsága
-  Jelentős közhasználatú parkoló

VÖLGYZUGOLY Területfejlesztő és Tervező Műhely Kft.
 1024 Budapest, Sölyösi E. fasor 13-15. Tel.: 70/944-3221, 20/913-4575

Településtervezés
 Ferkó Tünde, vezető településrendező tervező (TT/11 13-1259)
 Ronyecz Zsófia, ökl. tájépítésszámológ
 Kéthelyi Márton, tájvédelmi szakértő ökl. tájépítésszámológ (TK 01-5282)
 Ronyecz Zsófia, ökl. tájépítésszámológ
 Készítéskor: (13-1017 KE-K, TK) (MOBIL CITY Bt.)
 Munkatárs: Ludvigyh Bertalan ökl. tájépítésszámológ

BELOJANNISZ
TELEPÜLÉSRENDÉZÉSI ESZKÖZÖK MÓDOSÍTÁSA
KÜLTÉRÜLETI SZABÁLYOZÁSI TERV MÓDOSÍTÁSA
SZT-M1
 M = 1 : 2 000

