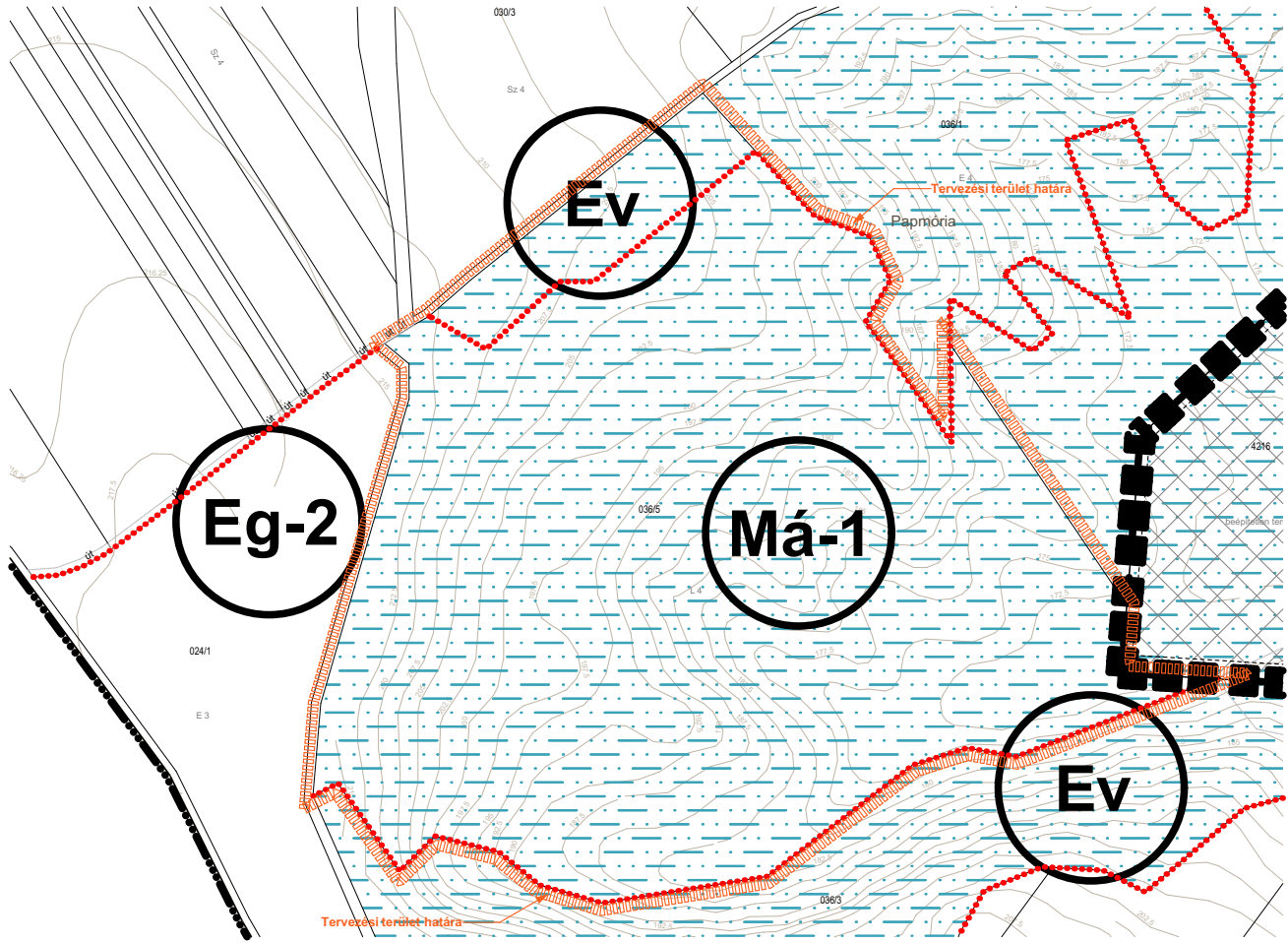








BICSKE VÁROS





Külterületi Szabályozási Terve



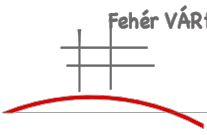
JELMAGYARÁZAT

-  köziggatási terület határa
-  érvényes szabályozási terv határa
-  övezethatár
-  nyílt karszt terület

ÉPÍTÉSI ÖVEZETEK, ÖVEZETEK

-  Ev védő erdő övezet
-  Eg-2 gazdasági erdő övezet
-  Má-1 hagyományos árutermelő mezőgazdasági övezet
-  Tervezési terület határa

Az alaptérkép az állami alapadatok felhasználásával, a földhivatalból beszerzett hiteles ingatlan-nyilvántartási térkép alapján készült.

 Fehér VÁRtervező KFT. 8000 Székesfehérvár, Rába utca 22. tel.: +36 70/385 0133 email: feterv@feterv.hu		Rajkszám: 2. melléklet
Tervező: Bodó Beáta TT 07-0368 Ertl Antal TT 07-0075	Megrendelő: Bicske Város Önkormányzata	
Tervezési terület: MOL üzemanyag töltőállomás igazgatási területe		
Feladat: Szerkezeti terv és HÉSZ, Szabályozási terv módosítás	Rajz címe: T-2/b jelű Külterületi Szabályozási Terv módosítása	
Tervfajta: Tárgyalásos eljárás	Lépték: M= 1:4000 (A3)	Kelt: 2021. június



T-1/a-4 sz. területek szabályozott terület

1-4/m sz. terület szabályozott terület

1-4/l sz. terület szabályozott terület

