

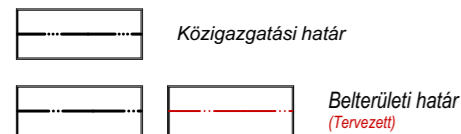


BICSKE VÁROS

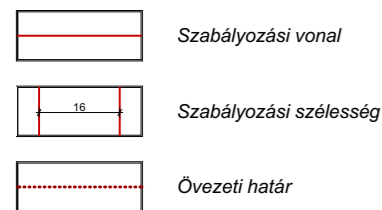
Szabályozási Terv Jelmagyarázat

SZABÁLYOZÁSI TERV JELMAGYARÁZAT

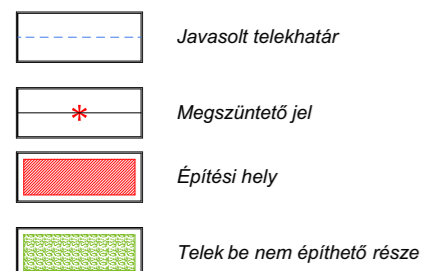
Alaptérképi elemek



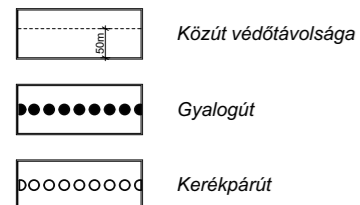
Szabályozási alapelemek



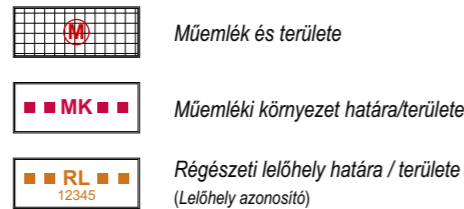
Építési telekre, telekre vonatkozó szabályozási elemek



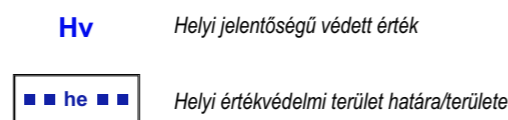
Egyéb szabályozási alapelemek



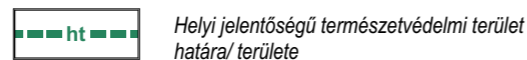
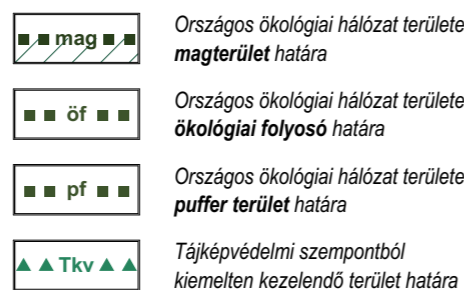
Művi értékvédelem



Helyi értékvédelem



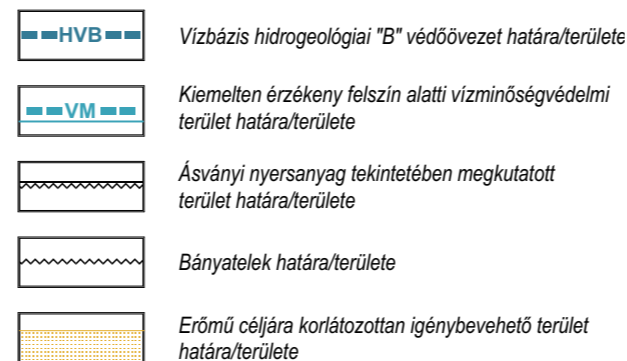
Országos és térségi táj- és természetvédelem



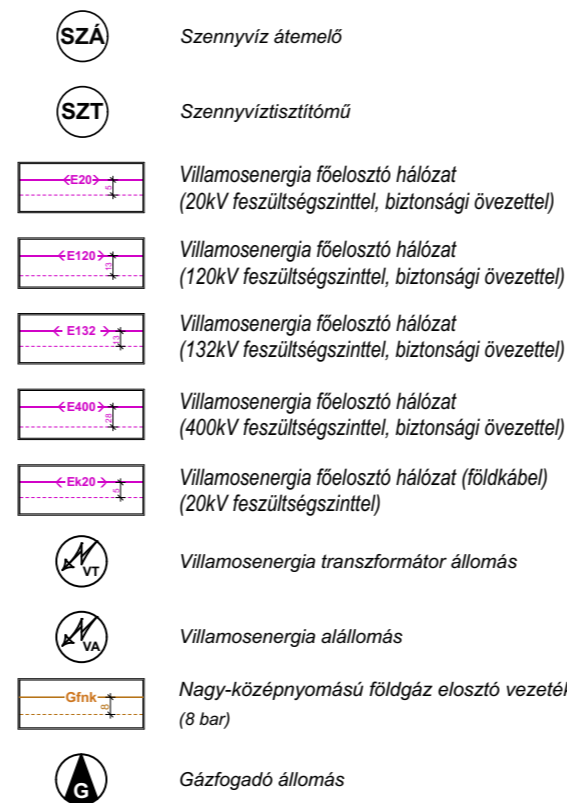
Nemzetközi táj- és természetvédelem



Egyéb korlátozó tényezők



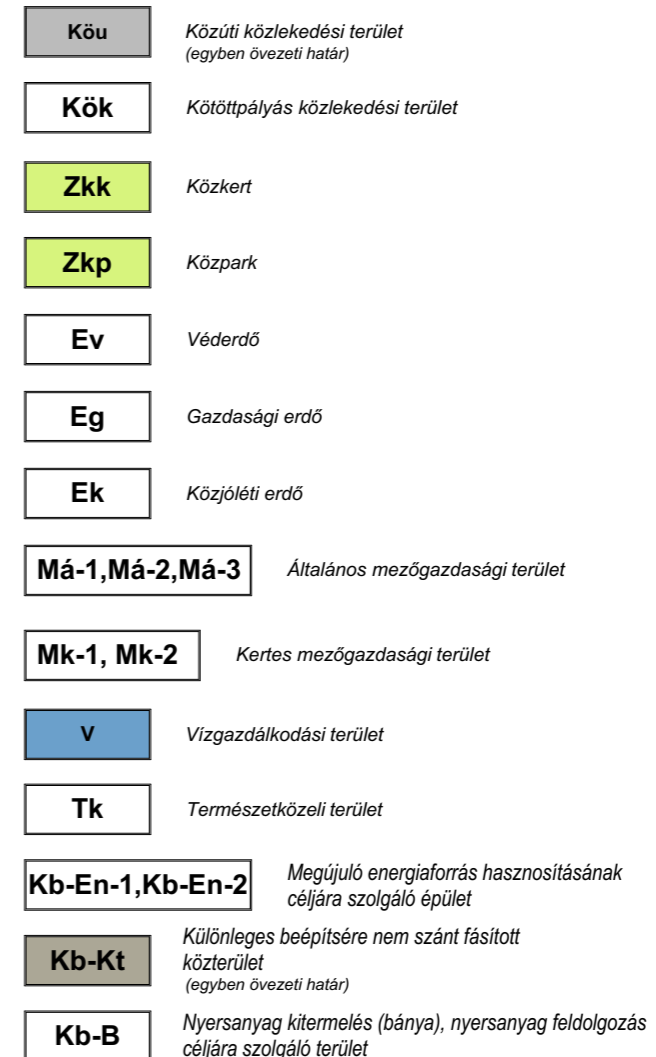
Közművek korlátozásai



Egyéb sajátos jogintézmények



Beépítésre nem szánt területek övezetei:



Az építési övezetekre vonatkozó paramétereket lásd a Helyi Építési Szabályzat 1. számú mellékletében!

A/2023. (.....) önk. rendelet 2. számú melléklete
Hatályos 2023.....

Az alaptérkép az állami alapadatok felhasználásával, a földhivatalból beszerzett hiteles ingatlan-nyilvántartási térkép alapján készült.

		Rajzszám: SZT-J	
Tervező: Bodó Beáta TT 07-0368 Ertl Antal TT 07-0075		Megrendelő: Bicske Város Önkormányzata	
Tervezési terület: Bicske város igazgatási területe			
Feladat: Szerkezeti terv és HÉSZ, Szabályozási terv felülvizsgálata		Rajz címe: Szabályozási Terv Jelmagyarázat	
Tervfajta: Végző szakmai véleményezésre	Lépték: M= 1:15000 (A3)	Kelt: 2023. október	

8000 Székesfehérvár, Rába utca 22.
tel.: +36 70/385 0133
email: feterv@feterv.hu