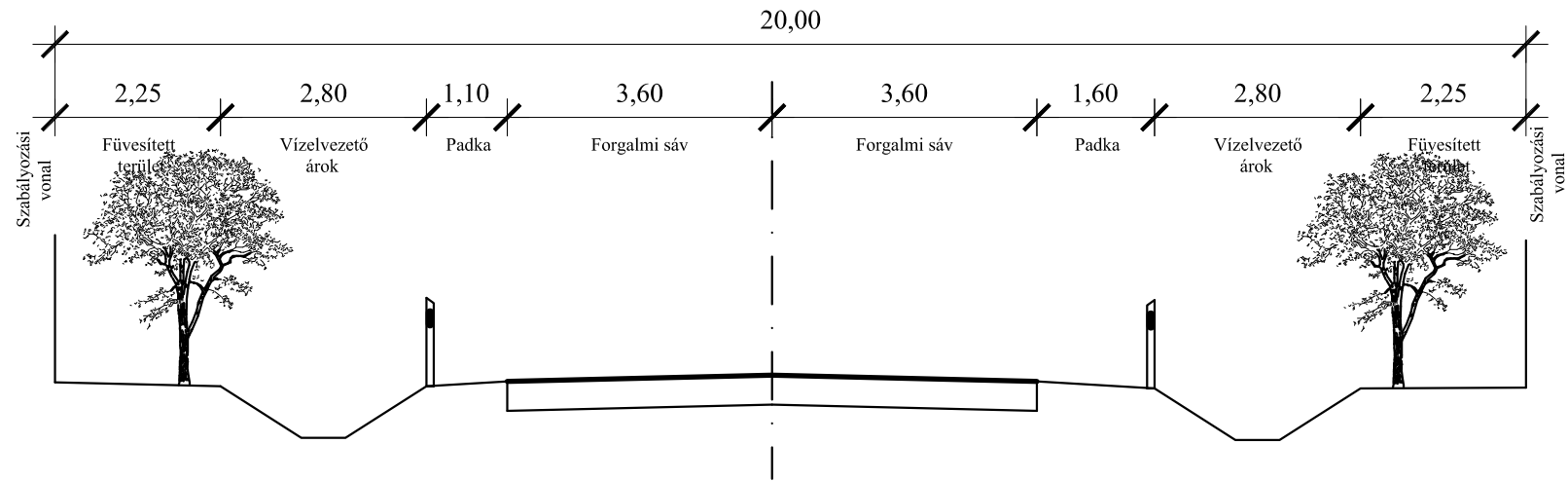
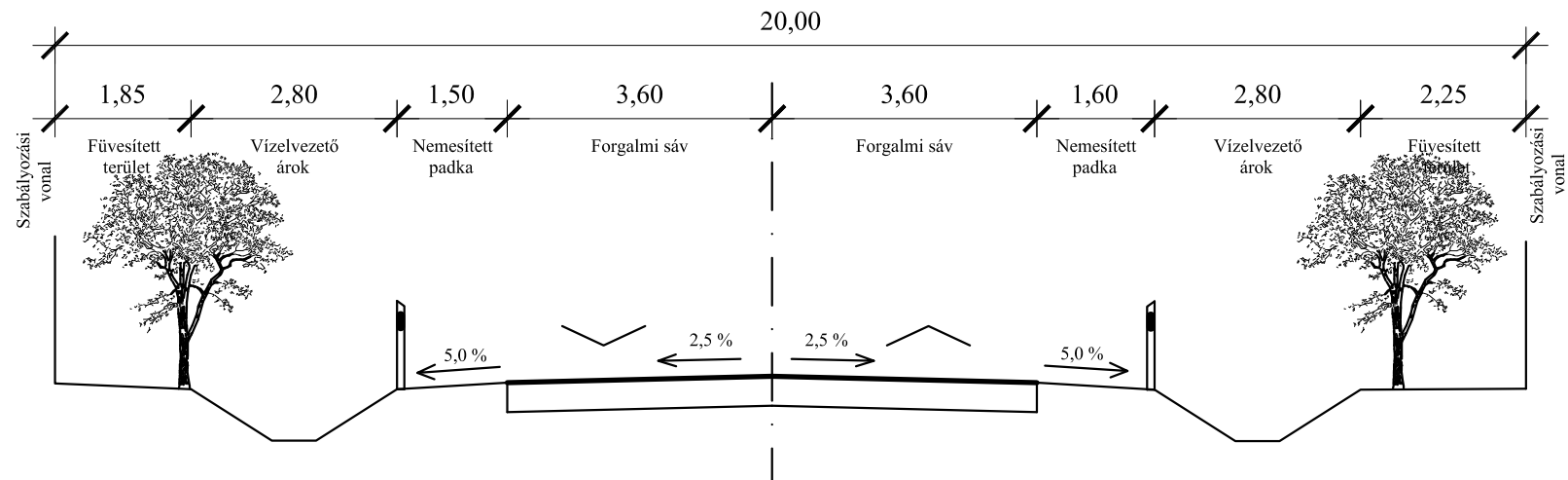


# 1. Bodajk, külterületi főút, másodrendű főút K. IV. B.

Jelenlegi mintakeresztmetszvény (81. számú főút külterületen vezető szakasza, a 8209. jelű közúti csomóponttól Győr felé)

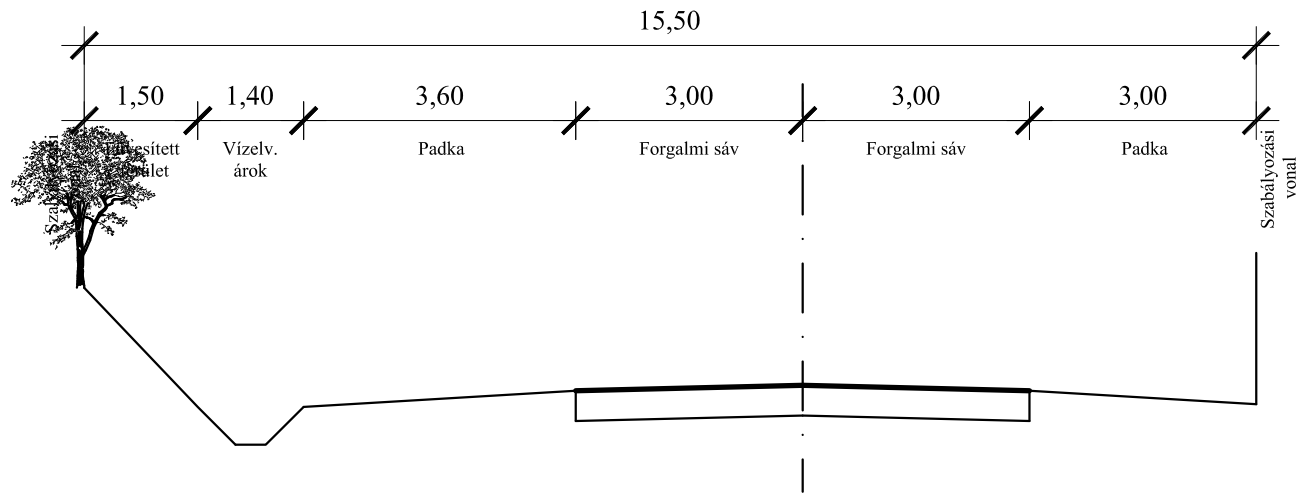


Javasolt mintakeresztmetszvény (81. számú főút külterületen vezető szakasza, a 8209. jelű közúti csomóponttól Győr felé)

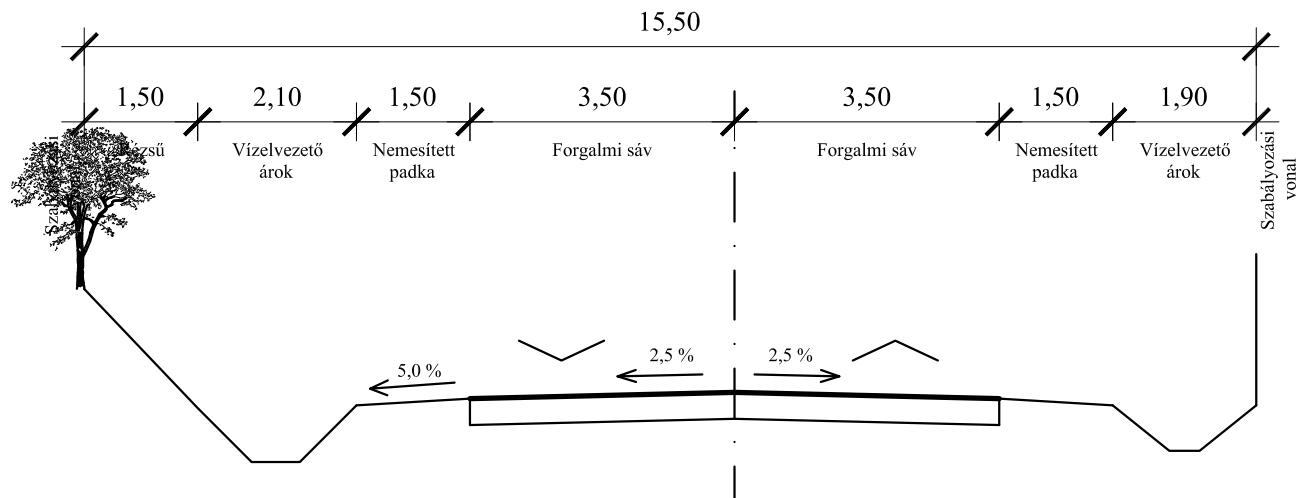


## 2. Bodajk, külterületi mellékút, bekötőút K.V.B.

Jelenlegi mintakeresztmetszvény (81117. jelű Csókakői bekötőút)

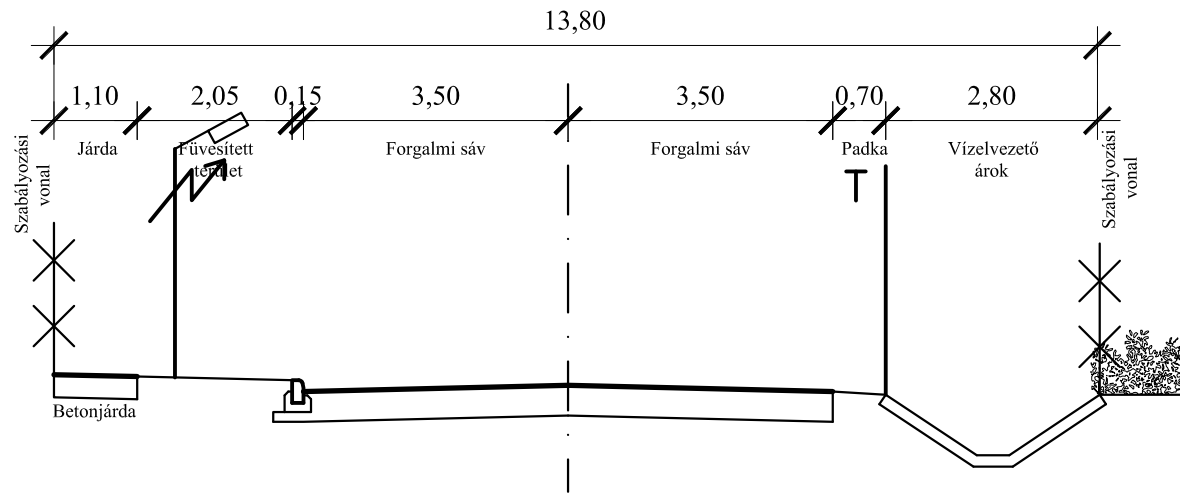


Javasolt mintakeresztmetszvény (81117. jelű Csókakői bekötőút)

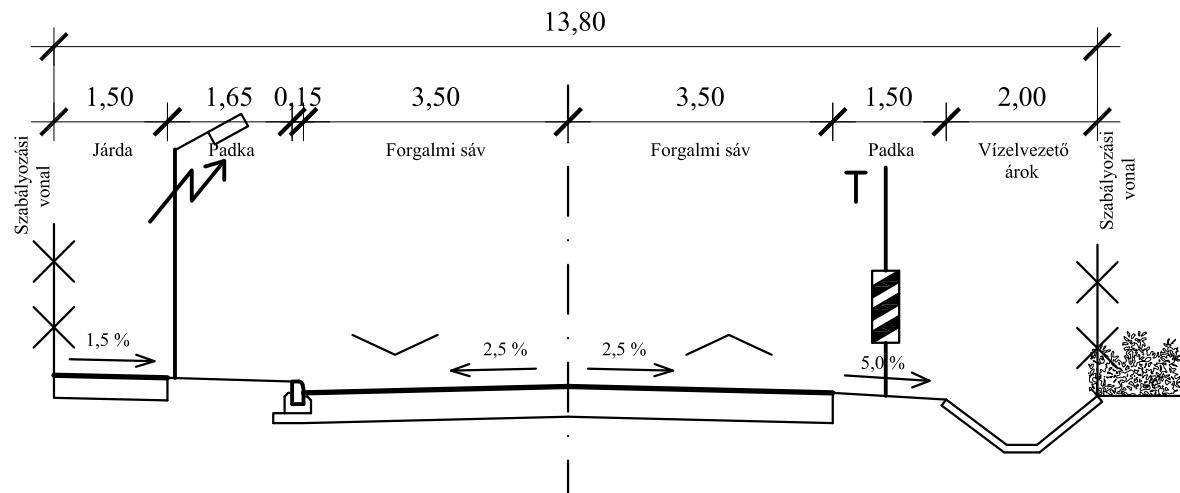


### 3. Bodajk, külterületi mellékút, állomáshoz vezető út K.V.B.

Jelenlegi mintakeresztmetszervény (82302. jelű állomáshoz vezető út, Zrínyi u. 13. sz. előtt)

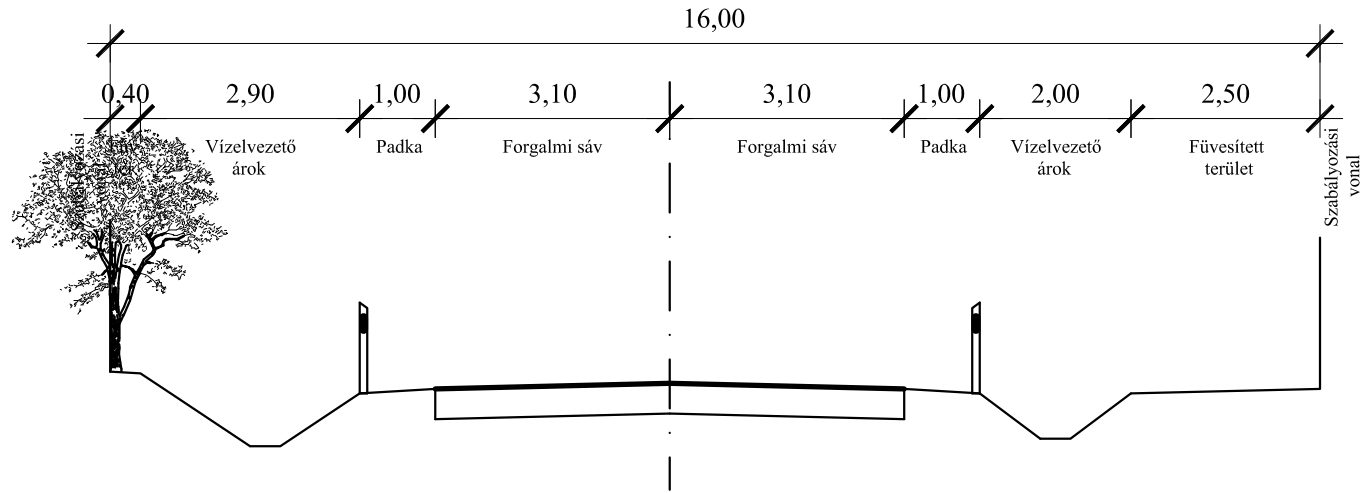


Javasolt mintakeresztmetszervény (82302. jelű állomáshoz vezető út, Zrínyi u. 13. sz. előtt)

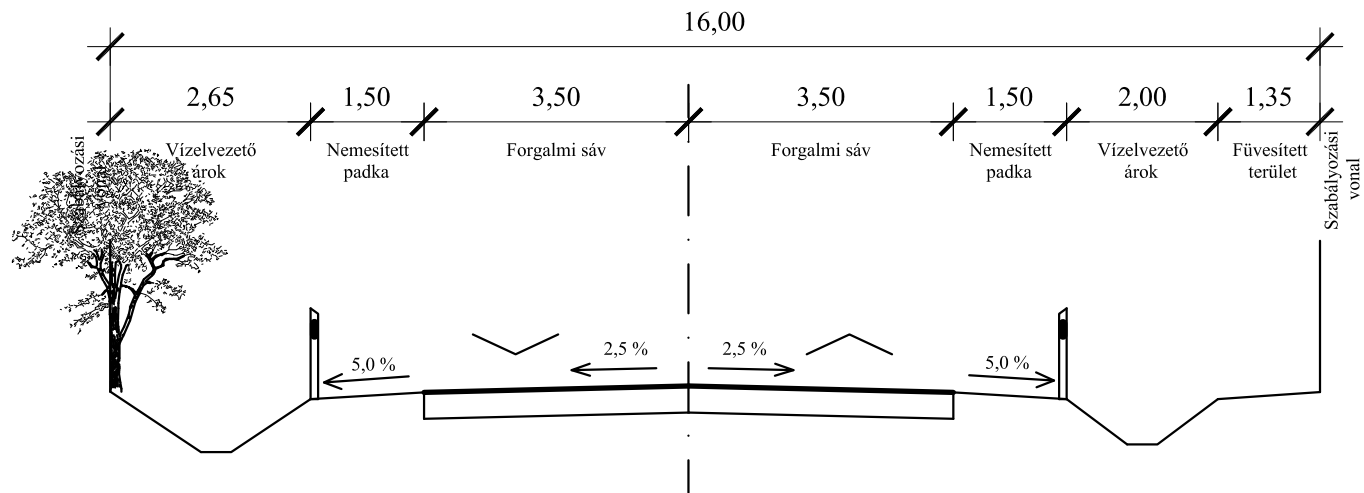


#### 4. Bodajk, külterületi mellékút, összekötő út K.V.B.

Jelenlegi mintakeresztmetszvény (8204. jelű Sárkeresztes - Bodajk összekötő út településre bevezető szakasza, tűzép előtt)

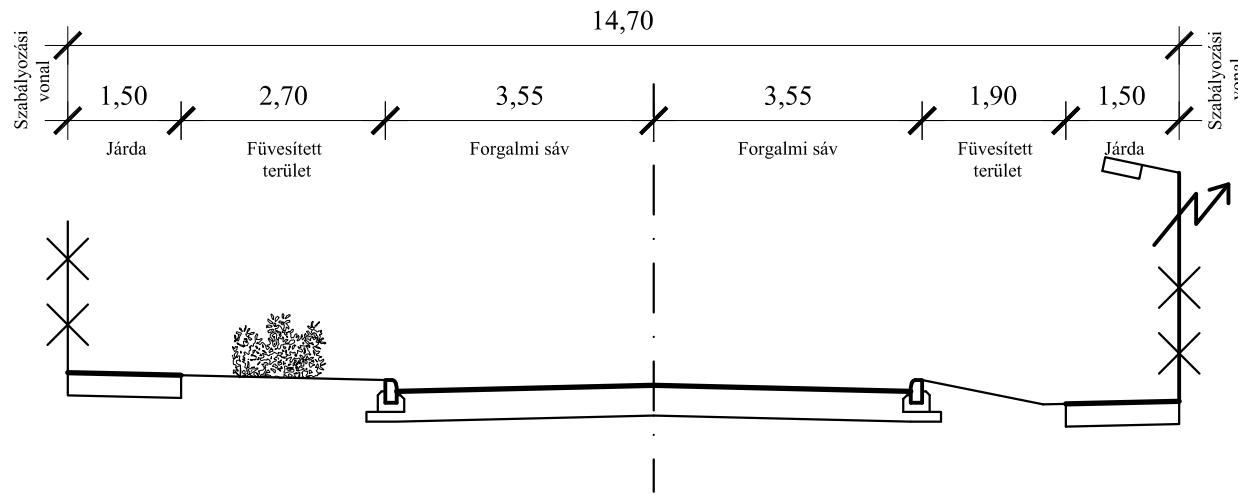


Javasolt mintakeresztmetszvény (8204. jelű Sárkeresztes - Bodajk összekötő út településre bevezető szakasza, tűzép előtt)

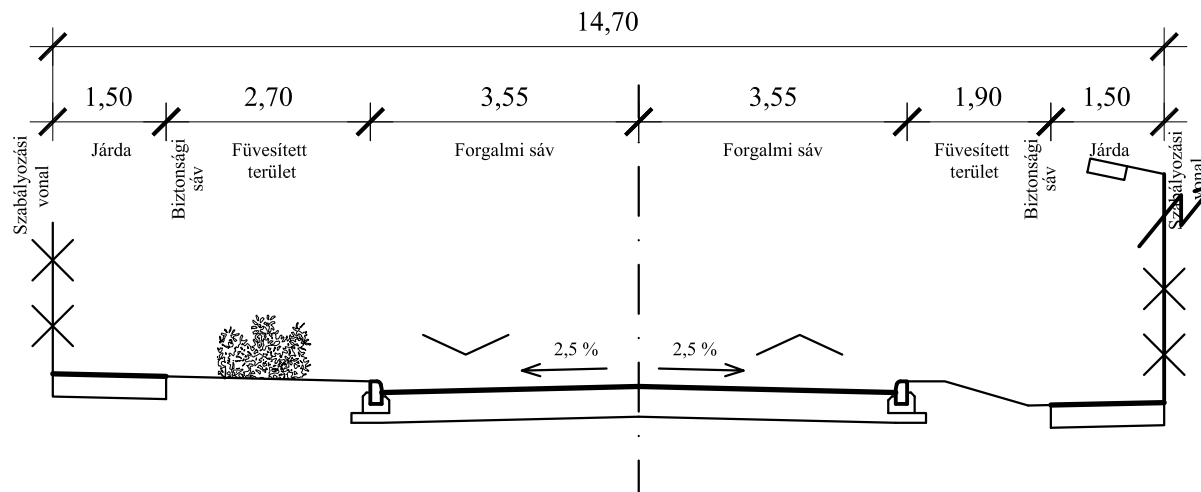


## 5. Bodajk, belterületi főút, másodrendű főút B.IV.b.D.

Jelenlegi mintakeresztmetszervény (8204. jelű Sárkeresztes - Bodajk összekötő út belterületi szakasza Petőfi Sándor u. 65. sz. előtt, templom mellett)

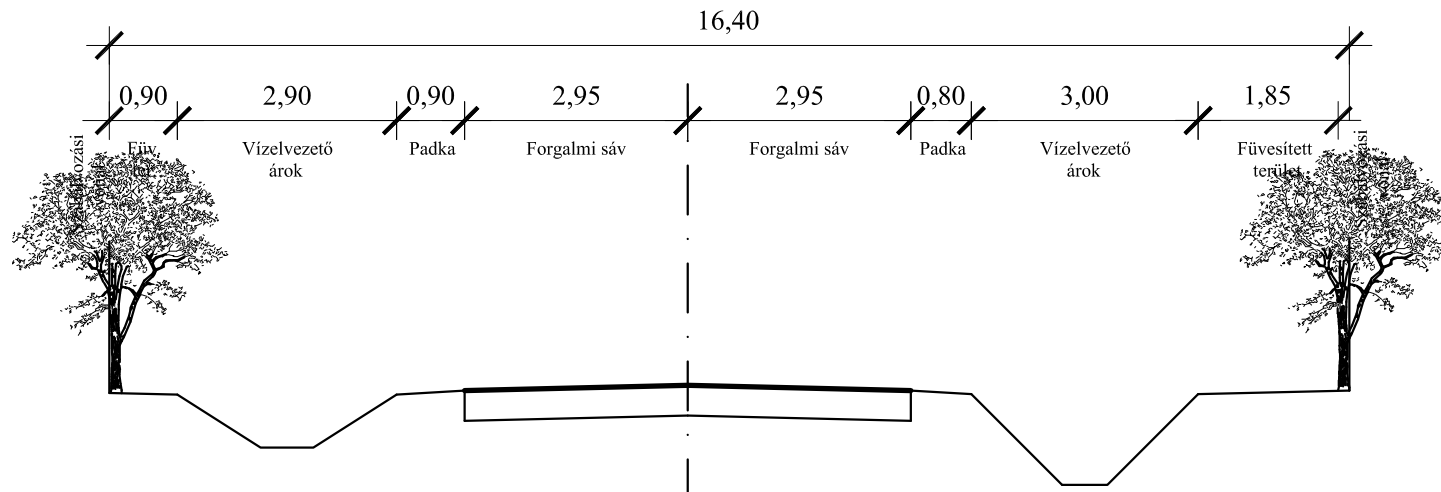


Javasolt mintakeresztmetszervény (8204. jelű Sárkeresztes - Bodajk összekötő út belterületi szakasza Petőfi Sándor u. 65. sz. előtt, templom mellett)

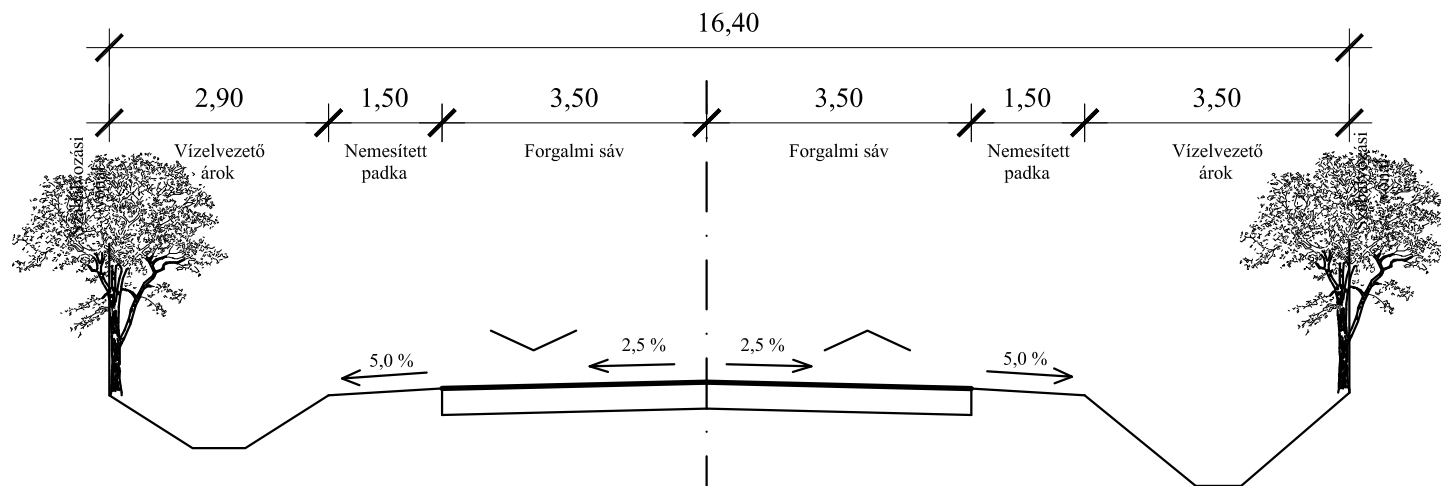


## 6. Bodajk, külterületi mellékút, összekötő út K.V.B.

Jelenlegi mintakeresztmetszvény (8209. jelű Bodajk - Balinka összekötő út településre bevezető szakasza, Vízmű mellett)

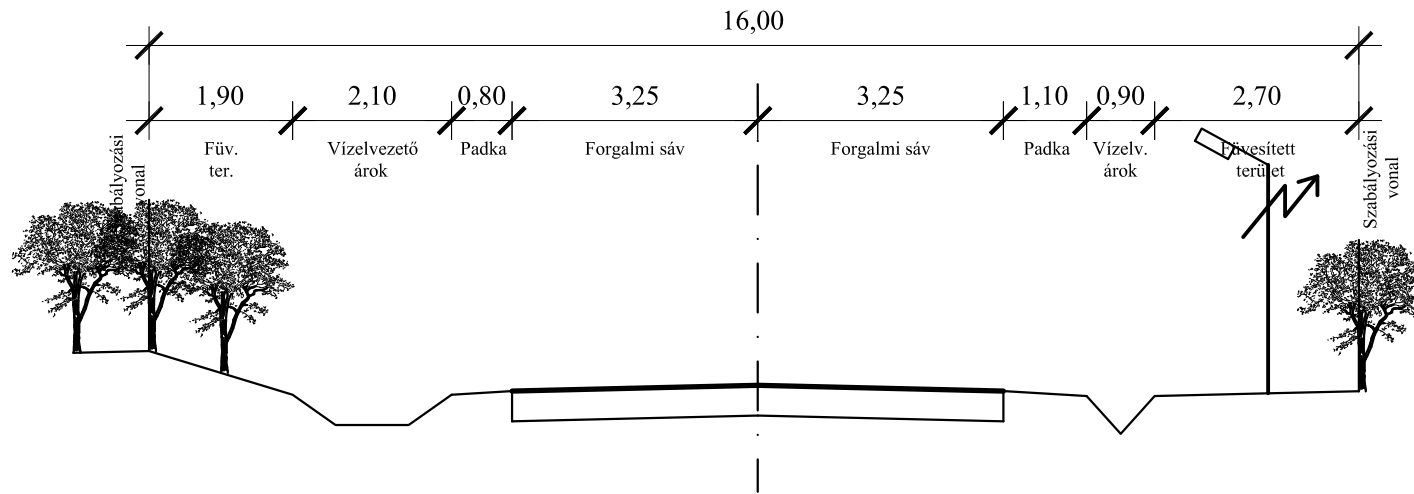


Javasolt mintakeresztmetszvény (8209. jelű Bodajk - Balinka összekötő út településre bevezető szakasza, Vízmű mellett)

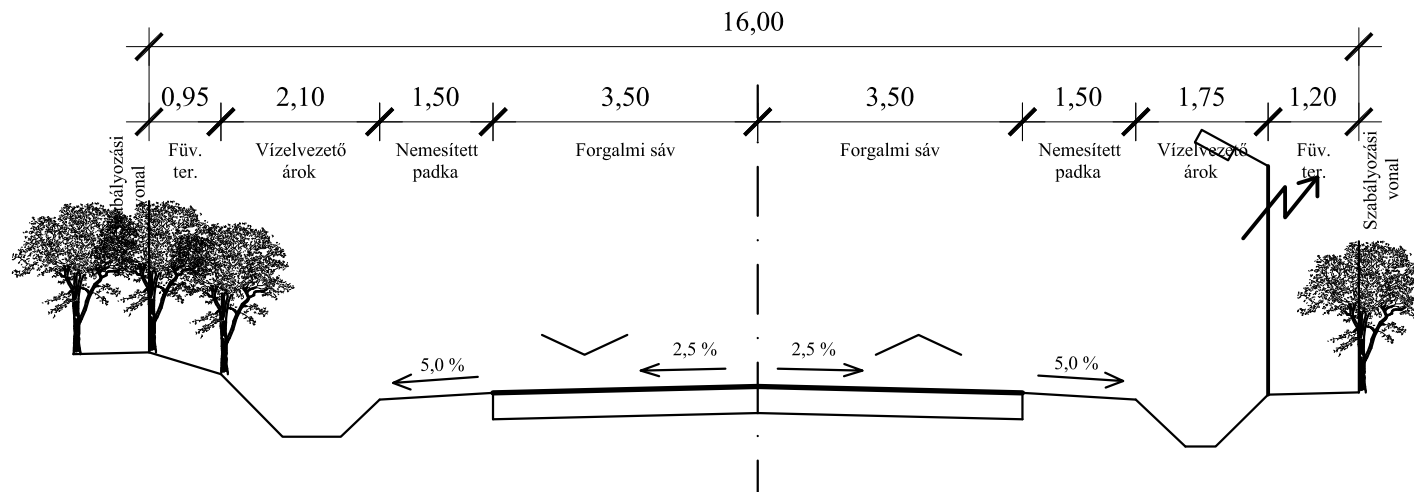


## 7. Bodajk, külterületi mellékút, összekötő út K.V.B.

Jelenlegi mintakeresztmetszvény (8209. jelű Bodajk - Balinka összekötő út településről kivezető szakasza zártkerteken túl)

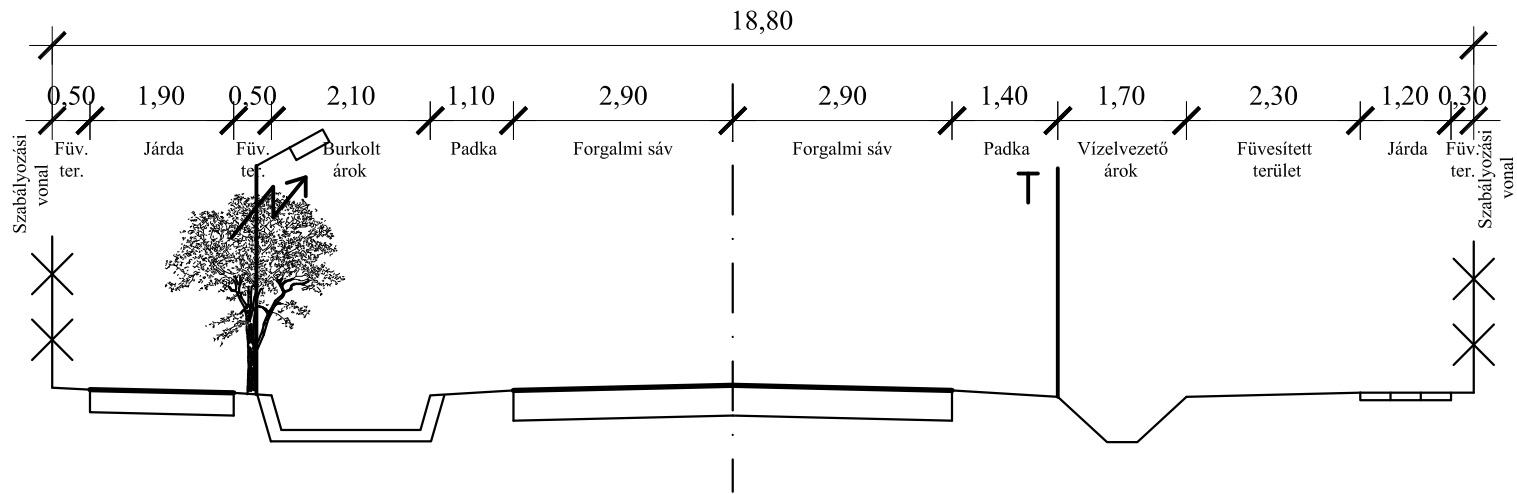


Javasolt mintakeresztmetszvény (8209. jelű Bodajk - Balinka összekötő út településről kivezető szakasza zártkerteken túl)

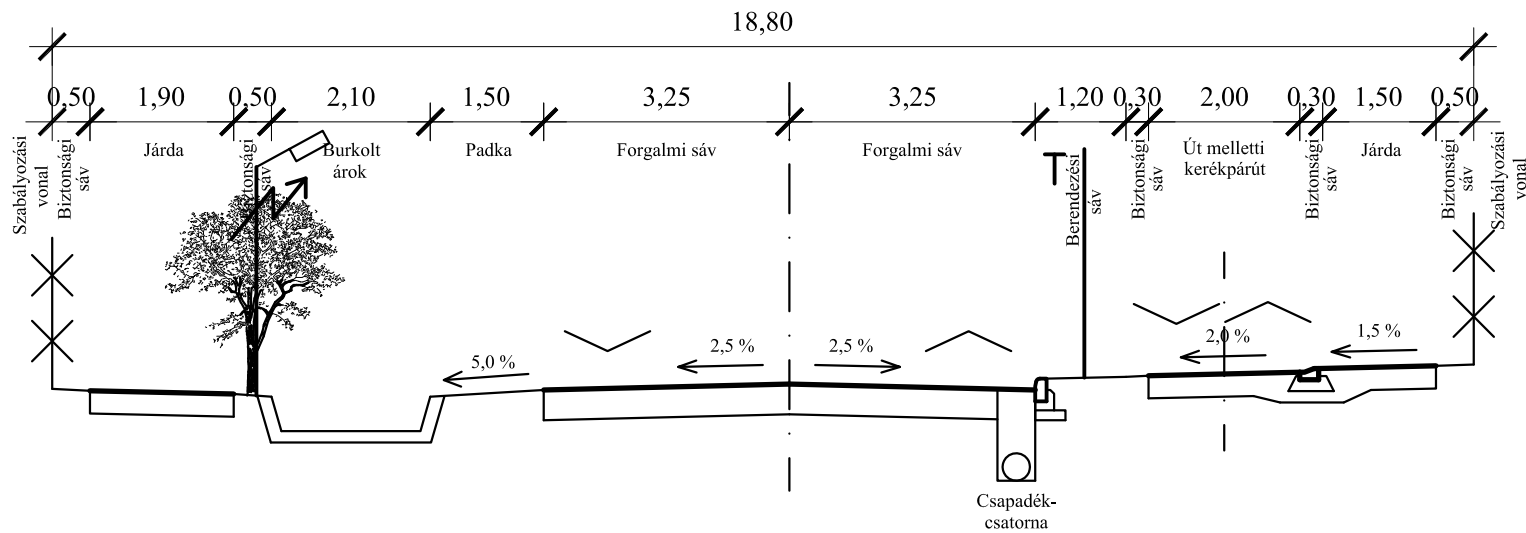


## 8. Bodajk, belterületi főút, másodrendű főút B.IV.b.D.

Jelenlegi mintakeresztmetszvény (8209. jelű Bodajk - Balinka összekötő út belterületi szakasza a Petőfi Sándor u. 4. sz. előtt)



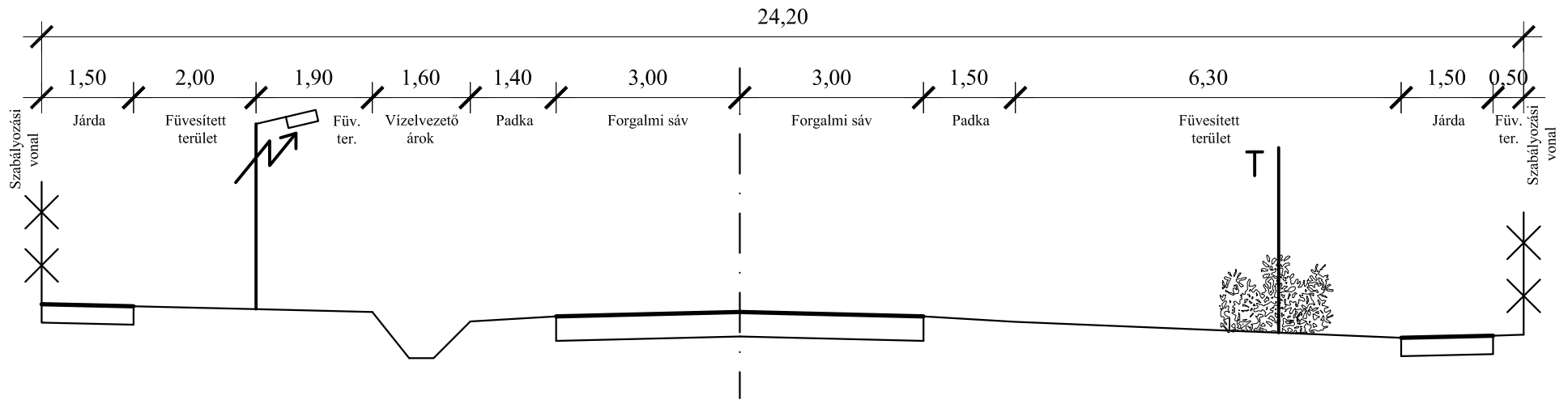
Javasolt mintakeresztmetszvény (8209. jelű Bodajk - Balinka összekötő út belterületi szakasza a Petőfi Sándor u. 4. sz. előtt)



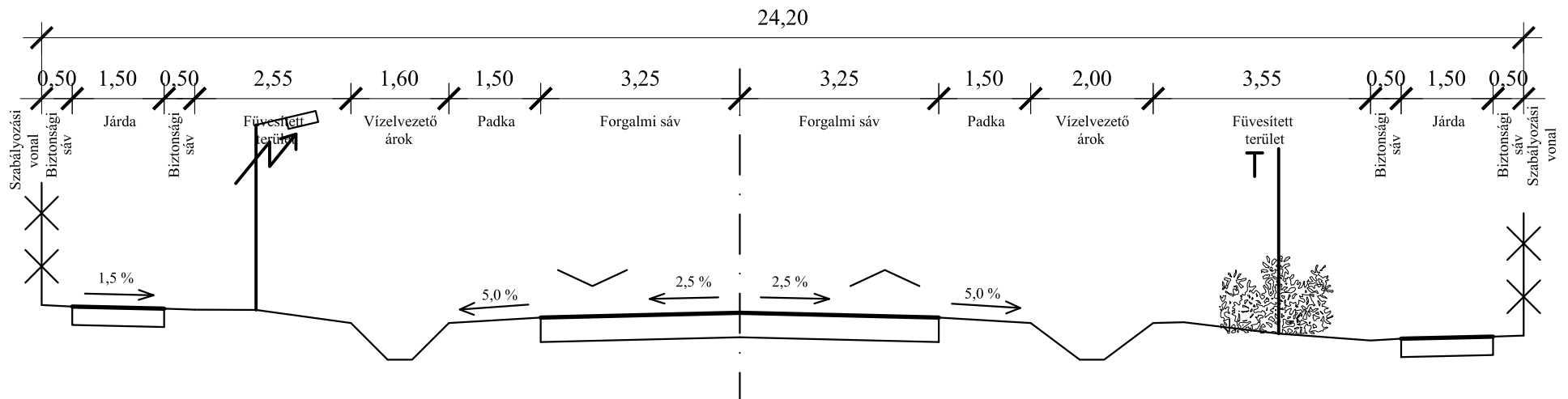


## 9. Bodajk, belterületi főút, másodrendű főút B.IV.b.D.

Jelenlegi mintakeresztmetszvény (8209. jelű Bodajk - Balinka összekötő út belterületi szakasza a Dózsa György u. 49. sz. előtt)

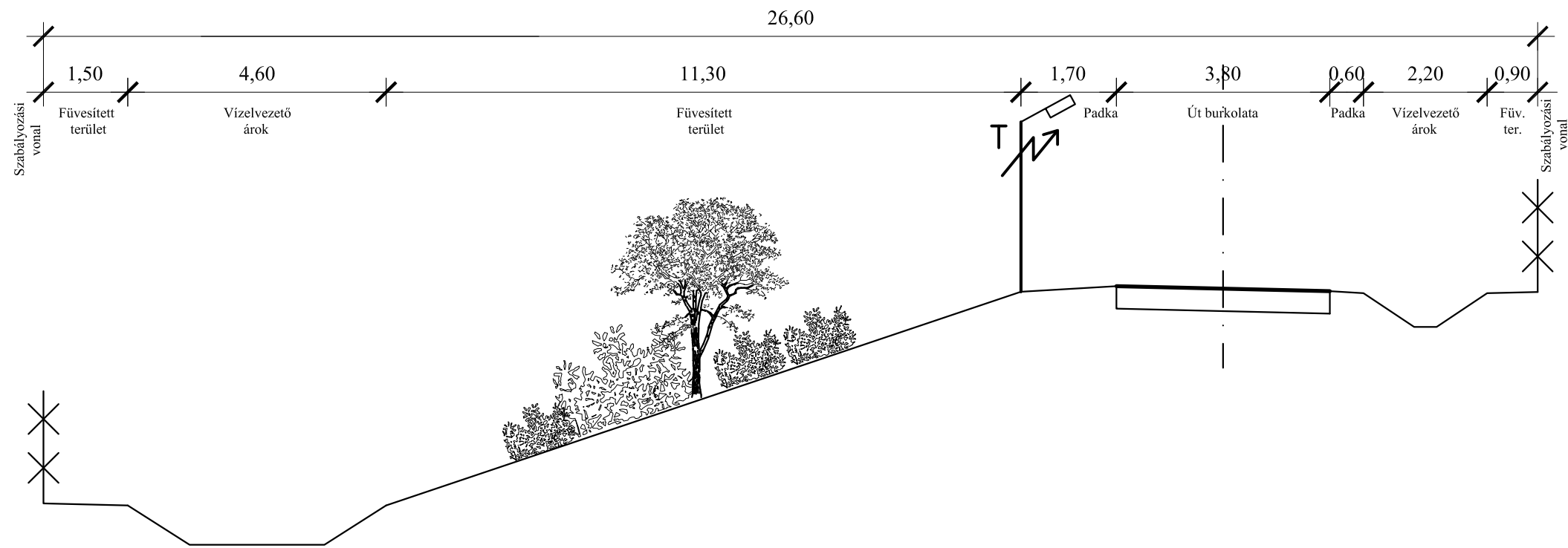


Javasolt mintakeresztmetszvény (8209. jelű Bodajk - Balinka összekötő út belterületi szakasza a Dózsa György u. 49. sz. előtt)

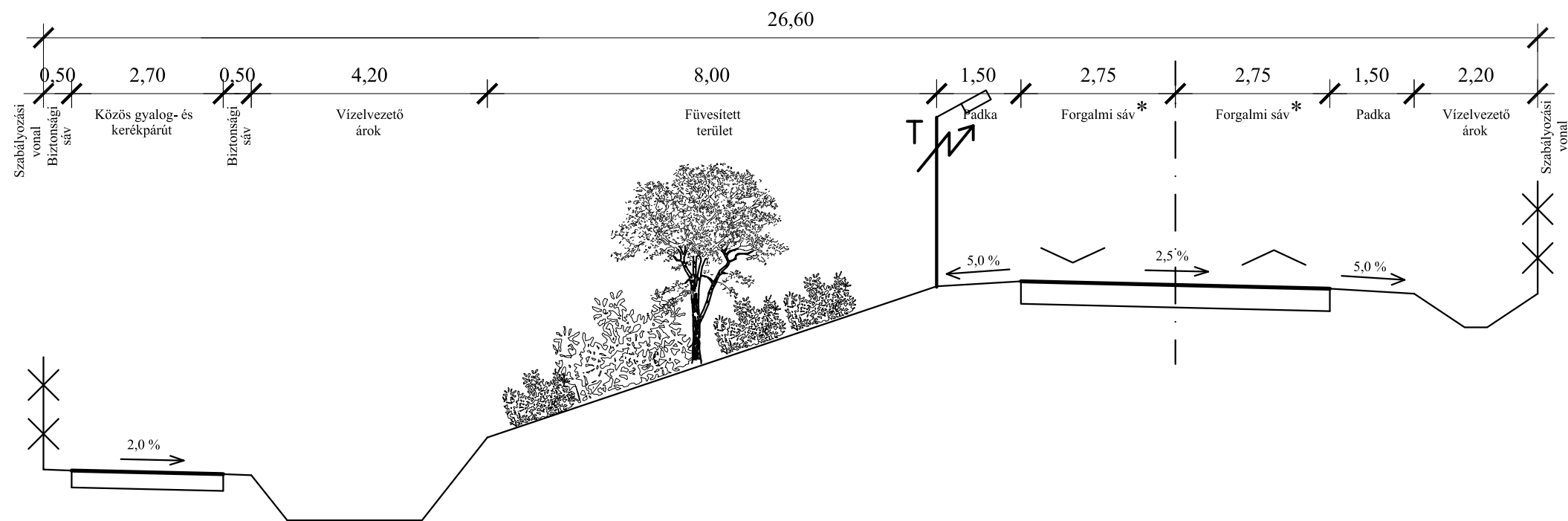


# 10. Bodajk, belterületi mellékút, gyűjtőút B.V.c.D.

Jelenlegi mintakeresztmetszvény (Tópart utca 9. sz. előtt délkelet felé)



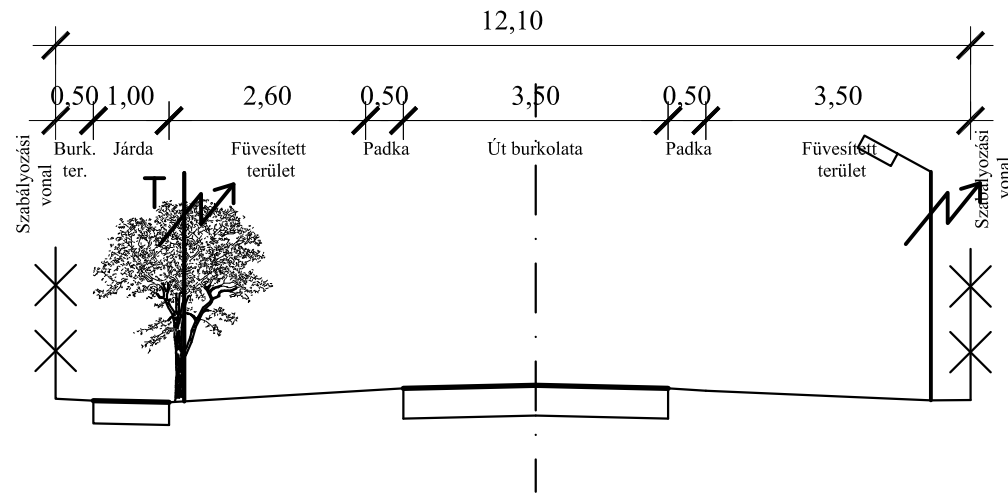
Javasolt mintakeresztmetszvény (Tópart utca 9. sz. előtt délkelet felé)



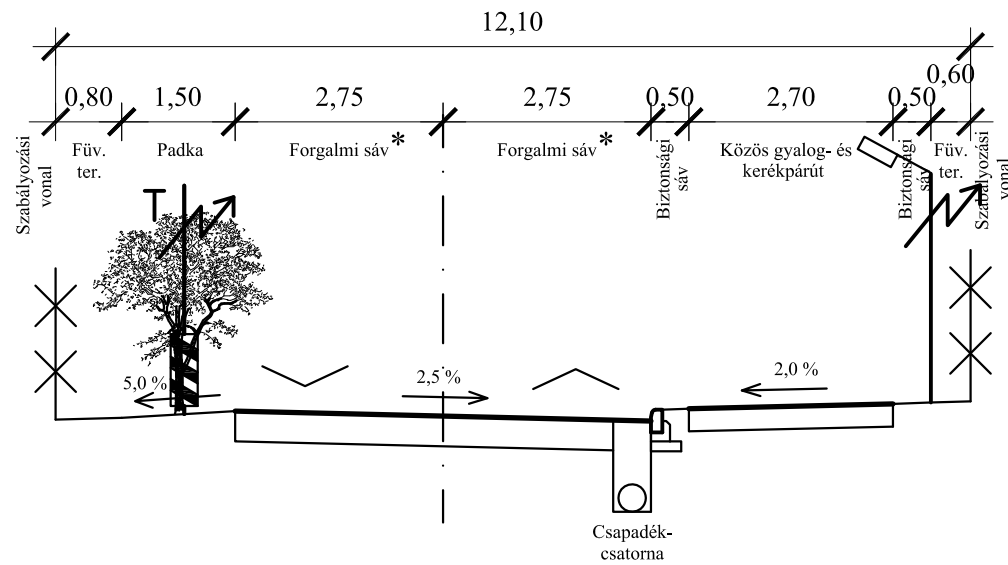
\* Kivételesen megengedett a 2,75 m-es sáv szélesség

# 11. Bodajk, belterületi mellékút, gyűjtőút B.V.c.D.

Jelenlegi mintakeresztmetszvény (Széchenyi utca 50. sz. előtt délkelet felé)



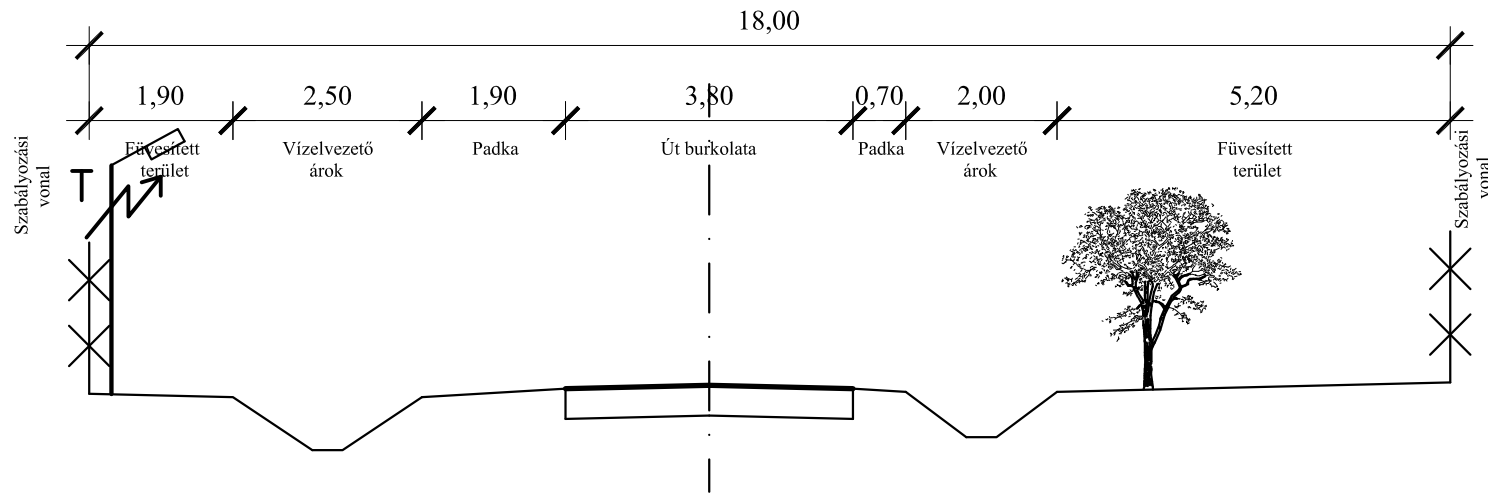
## Javasolt mintakeresztmetszvény (Széchenyi utca 50. sz. előtt délkelet felé)



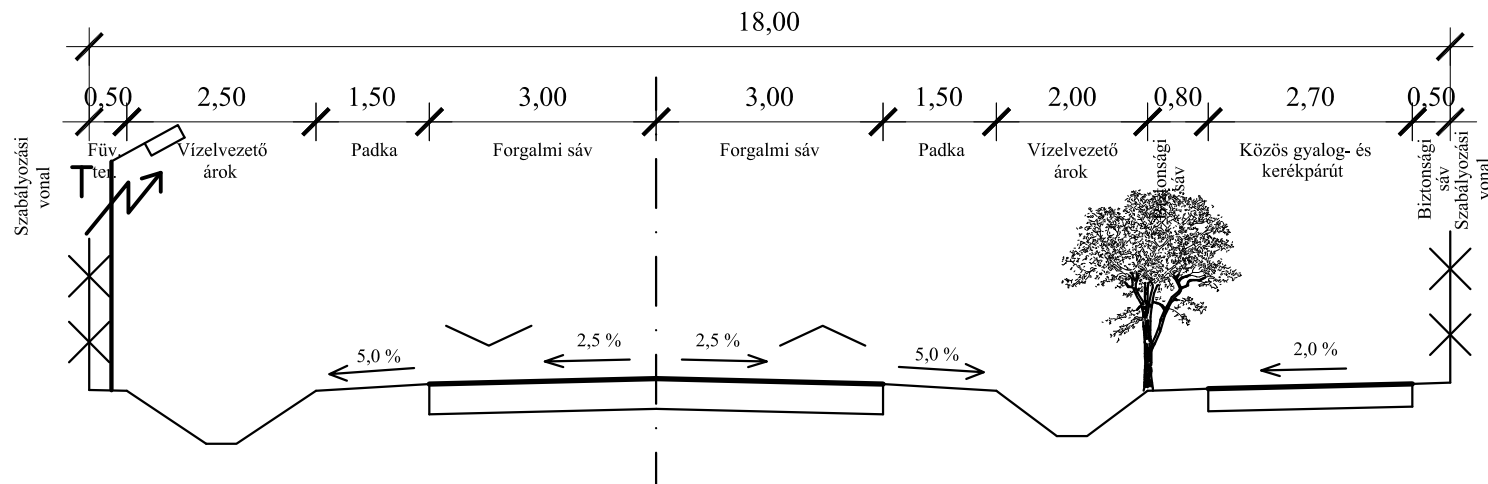
\* Kivételesen megengedett a 2,75 m-es sávszélesség

## 12. Bodajk, belterületi mellékút, gyűjtőút B.V.c.D.

Jelenlegi mintakeresztmetszély (Deák Ferenc utca 12. sz. előtt délkelet felé)

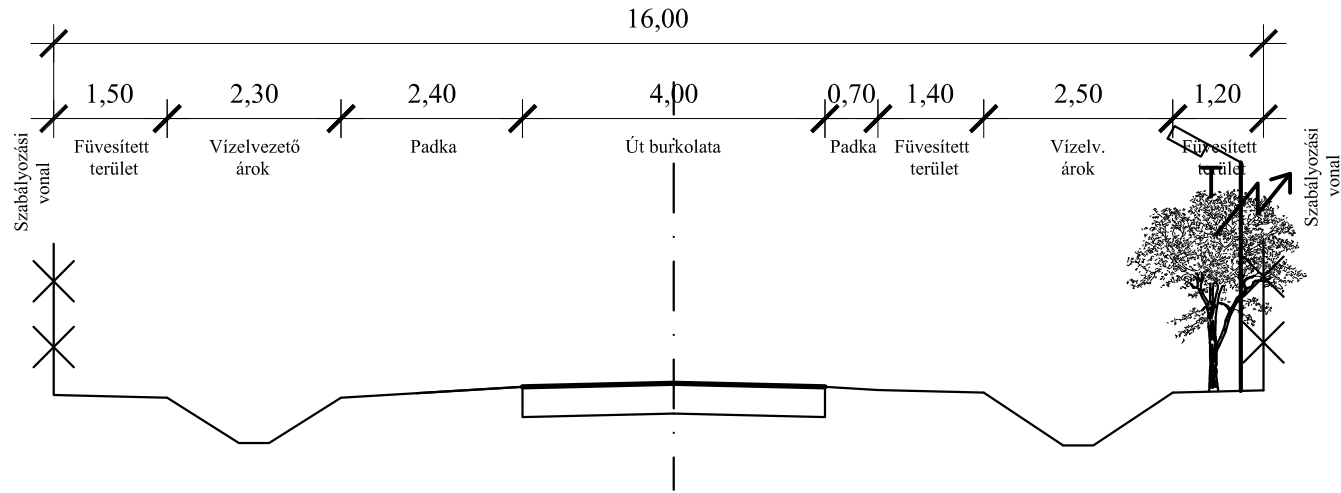


Javasolt mintakeresztmetszély (Deák Ferenc utca 12. sz. előtt délkelet felé)

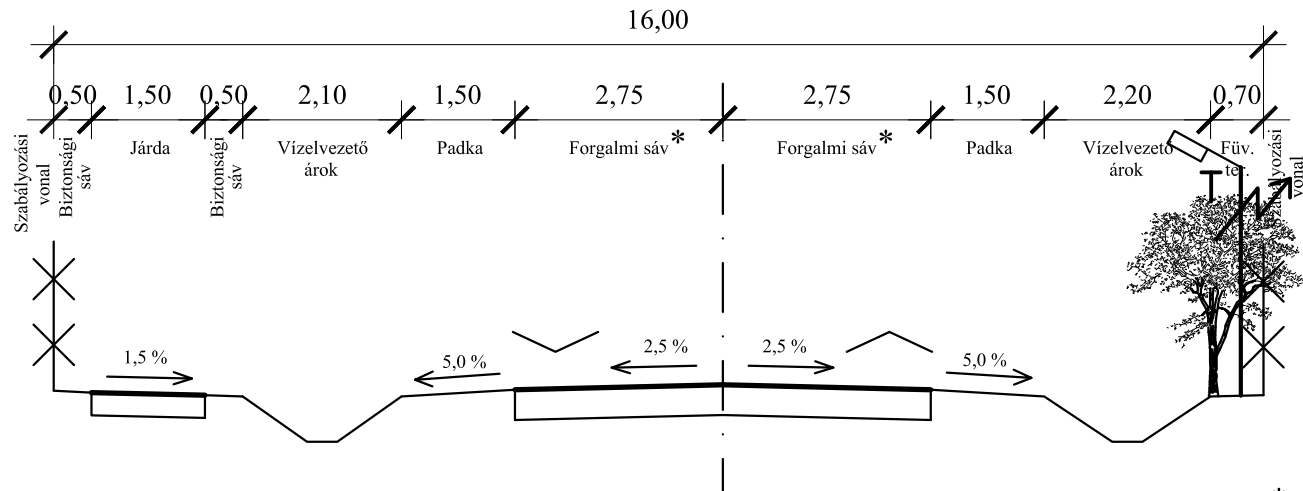


### 13. Bodajk, belterületi mellékút, gyűjtőút B.V.c.D.

Jelenlegi mintakeresztmetszvény (Templomkert 5. sz. előtt délnyugat felé)



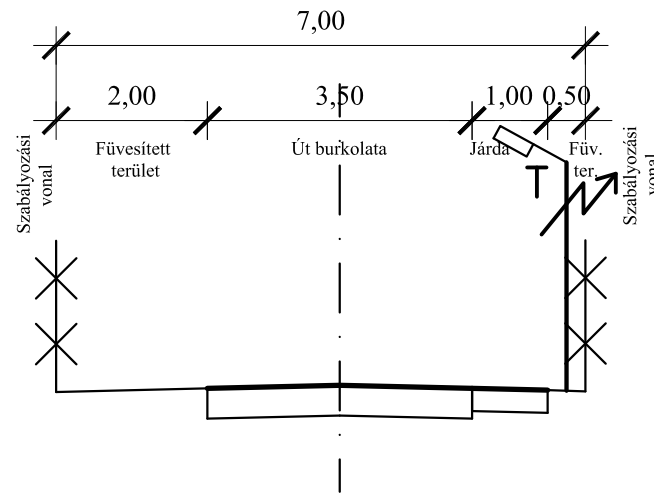
Javasolt mintakeresztmetszvény (Templomkert 5. sz. előtt délnyugat felé)



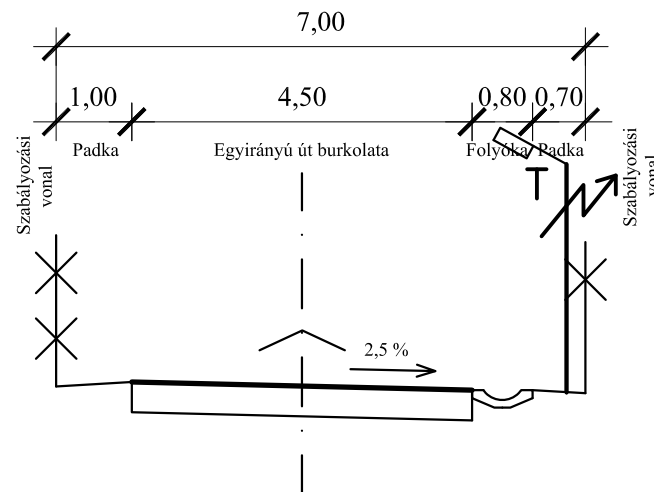
\* Kivételesen megengedett a 2,75 m-es sáv szélesség

## 14. Bodajk, belterületi mellékút, lakóút B.VI.d.D.

Jelenlegi mintakeresztmetszely (Kert utca 2. sz. előtt délkelet felé)

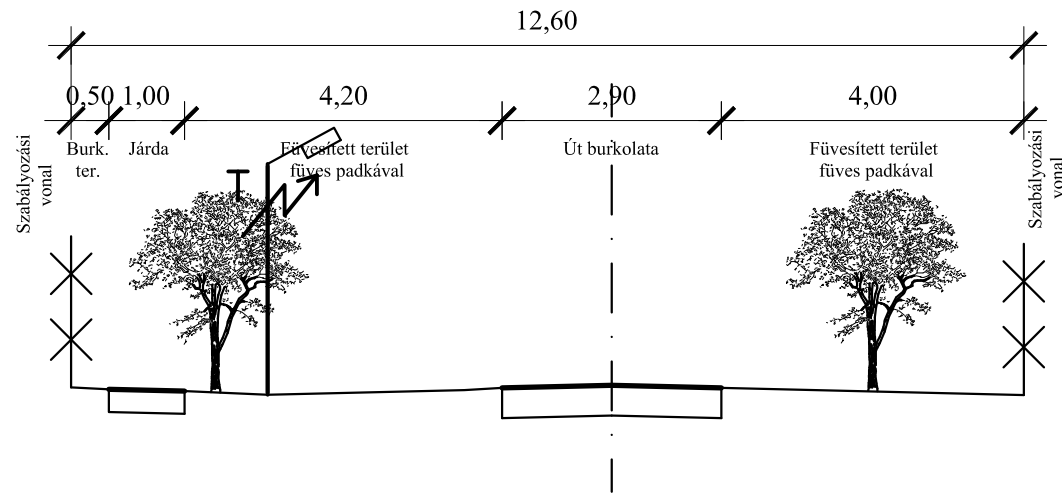


Javasolt mintakeresztmetszely (Kert utca 2. sz. előtt délkelet felé)

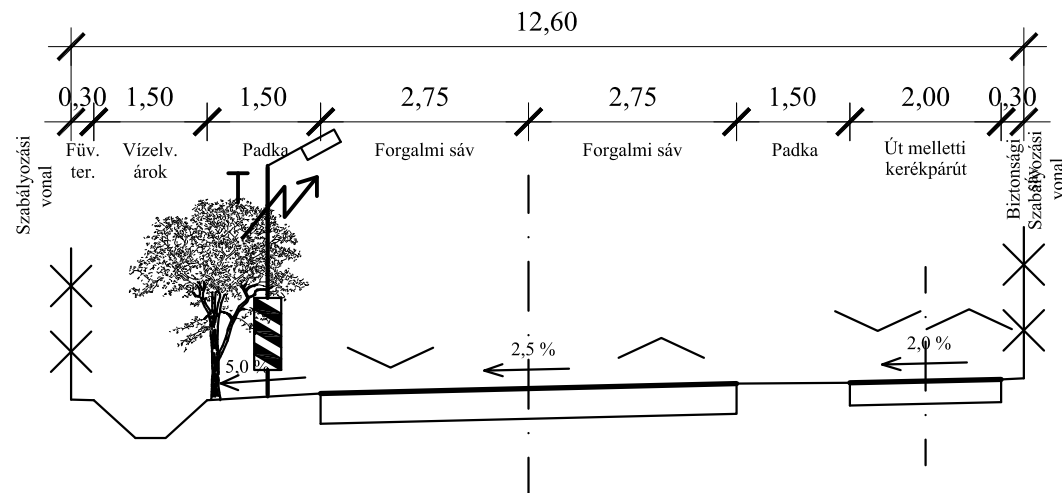


# 15. Bodajk, belterületi mellékút, lakóút B.VI.d.D.

Jelenlegi mintakeresztmetszvény (Zrínyi utca 36. sz. előtt délkelet felé)

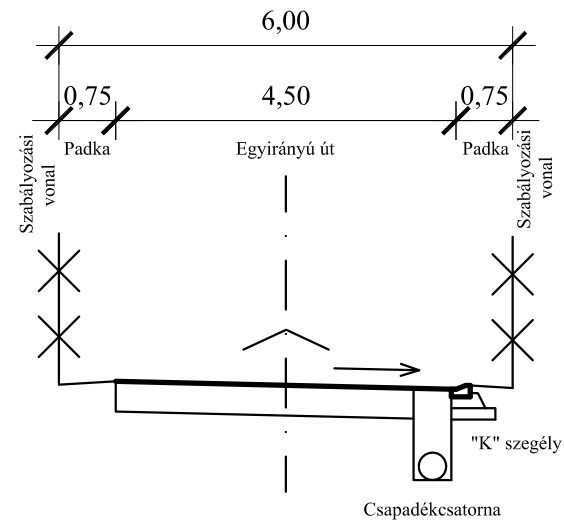
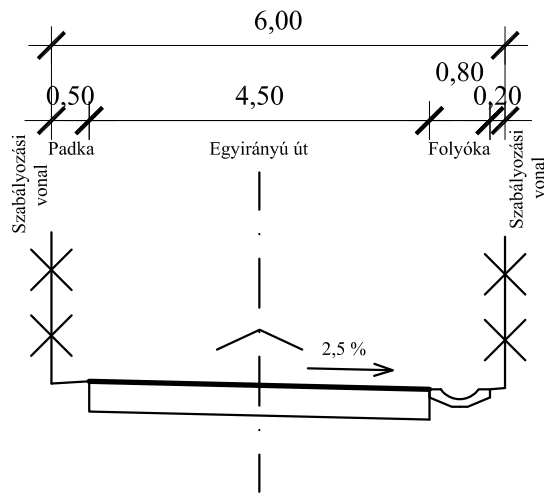


## Javasolt mintakeresztmetszvény (Zrínyi utca 36. sz. előtt délkelet felé)

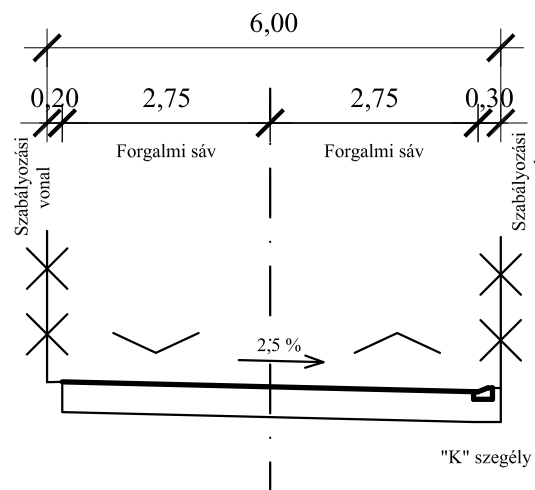


## 16. Bodajk, belterületi mellékút, lakóút B.VI.d.D.

I/A- I/B. Javasolt mintakeresztmetszvények 6,0 méteres szabályozási szélességnél - általános eset



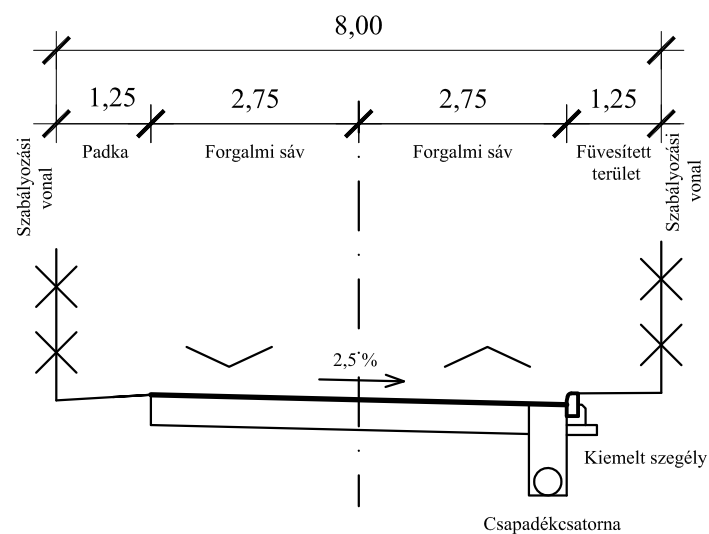
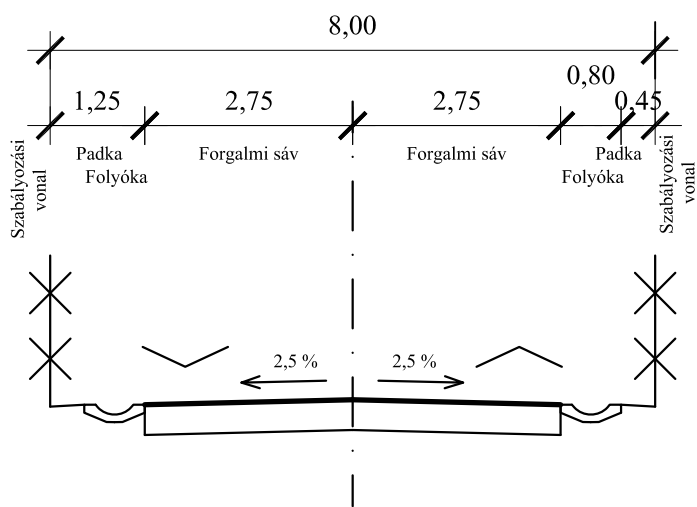
I/C. Javasolt mintakeresztmetszvény 6,0 méteres szabályozási szélességnél - kivételes esetben, kis szakaszon  
(A veszélyes szakaszt forgalomtechnikai eszközökkel elő kell jelezni!)





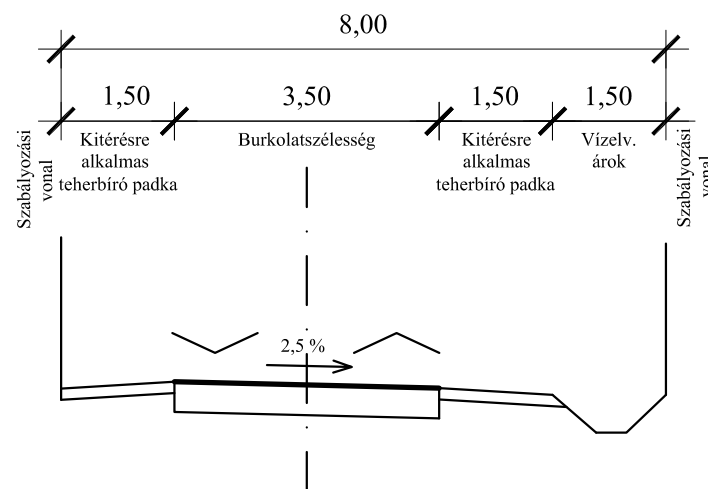
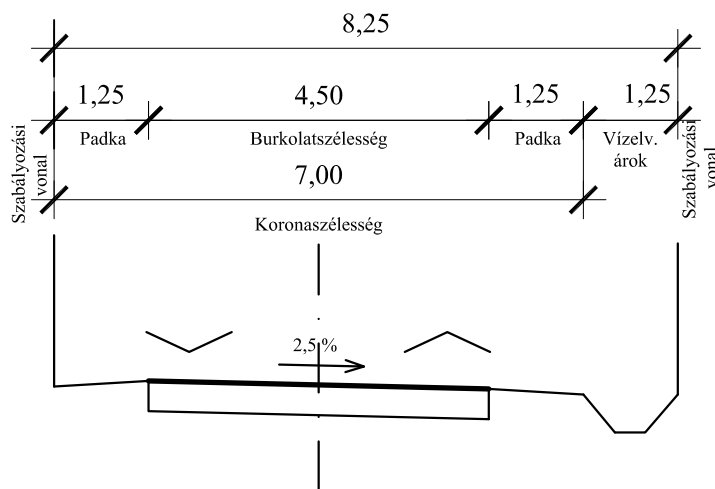
## 17. Bodajk, belterületi mellékút, lakóút B.VI.d.D.

II/A - II/B. Javasolt mintakeresztmetszvény 8,0 méteres szabályozási szélességnél - általános eset



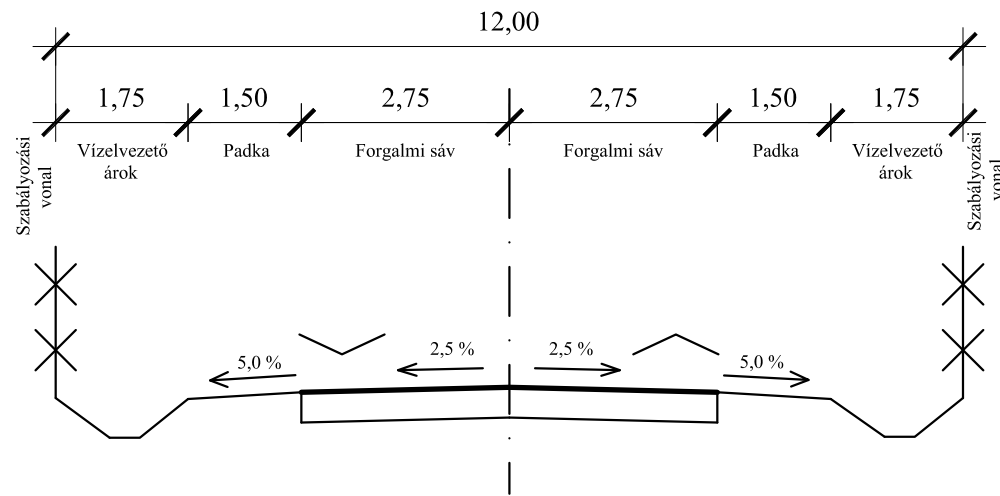
## 17. Bodajk, külterületi egyéb közút K.VI.B.

II/C - II/D. Javasolt mintakeresztmetszvény - általános eset

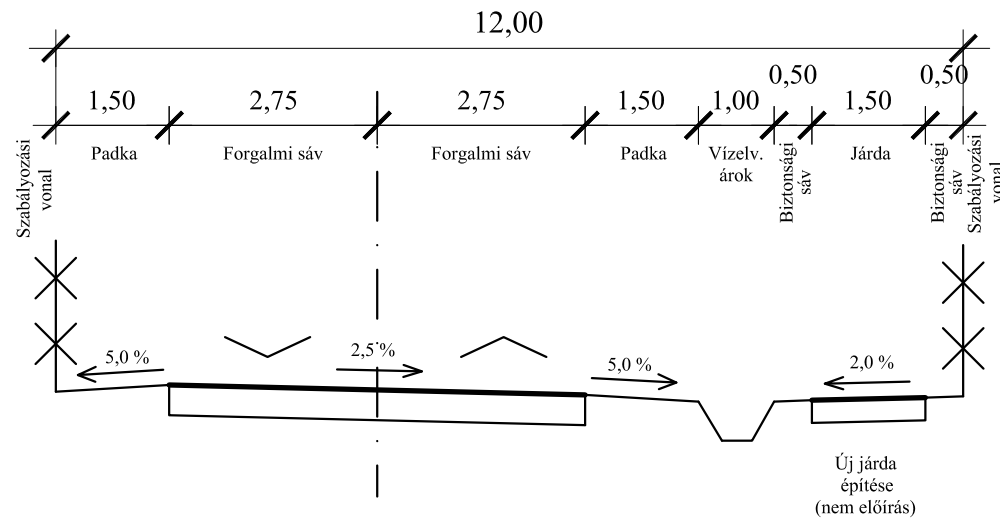


## 18. Bodajk, belterületi mellékút, lakóút B.VI.d.D.

### III/A. Javasolt mintakeresztmetszvény 12,0 méteres szabályozási szélességnél - általános eset

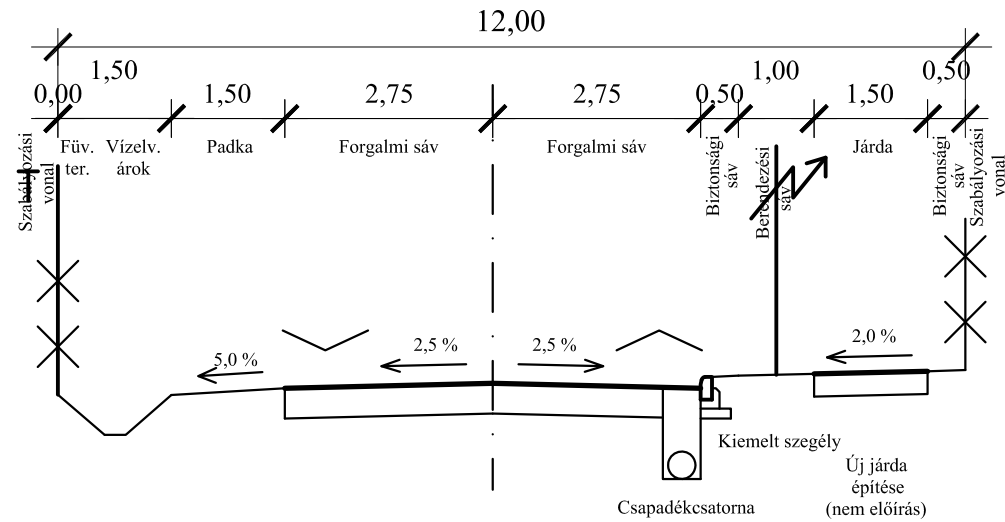


### III/B. Javasolt mintakeresztmetszvény 12,0 méteres szabályozási szélességnél - általános eset

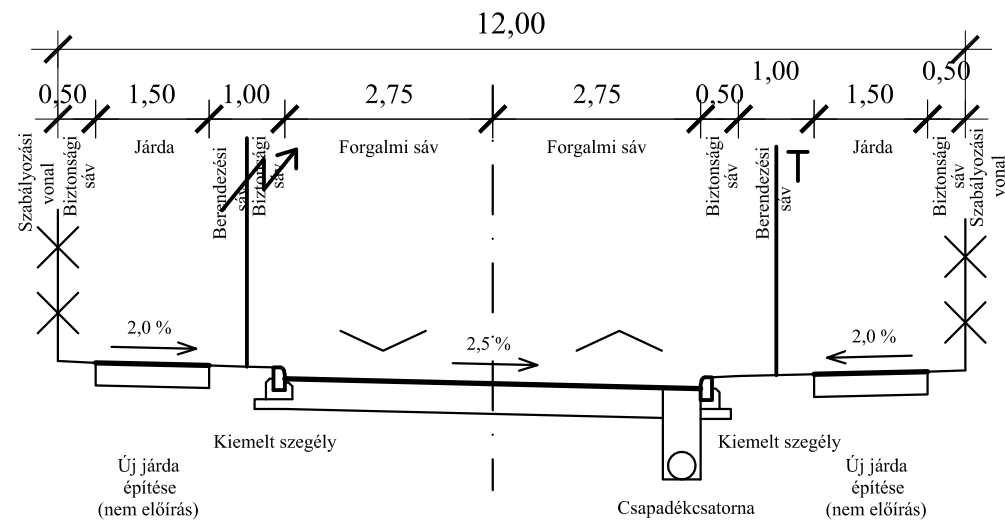


## 19. Bodajk, belterületi mellékút, lakóút B.VI.d.D.

III/C. Javasolt mintakeresztmetszély 12,0 méteres szabályozási szélességnél - általános eset



III/D. Javasolt mintakeresztmetszély 12,0 méteres szabályozási szélességnél - általános eset



## 20. Bodajk, belterületi mellékút, lakóút B.VI.d.D.

### IV. Közművezetékek védőtávolságai 12,0 méteres szabályozási szélességnél - általános eset

