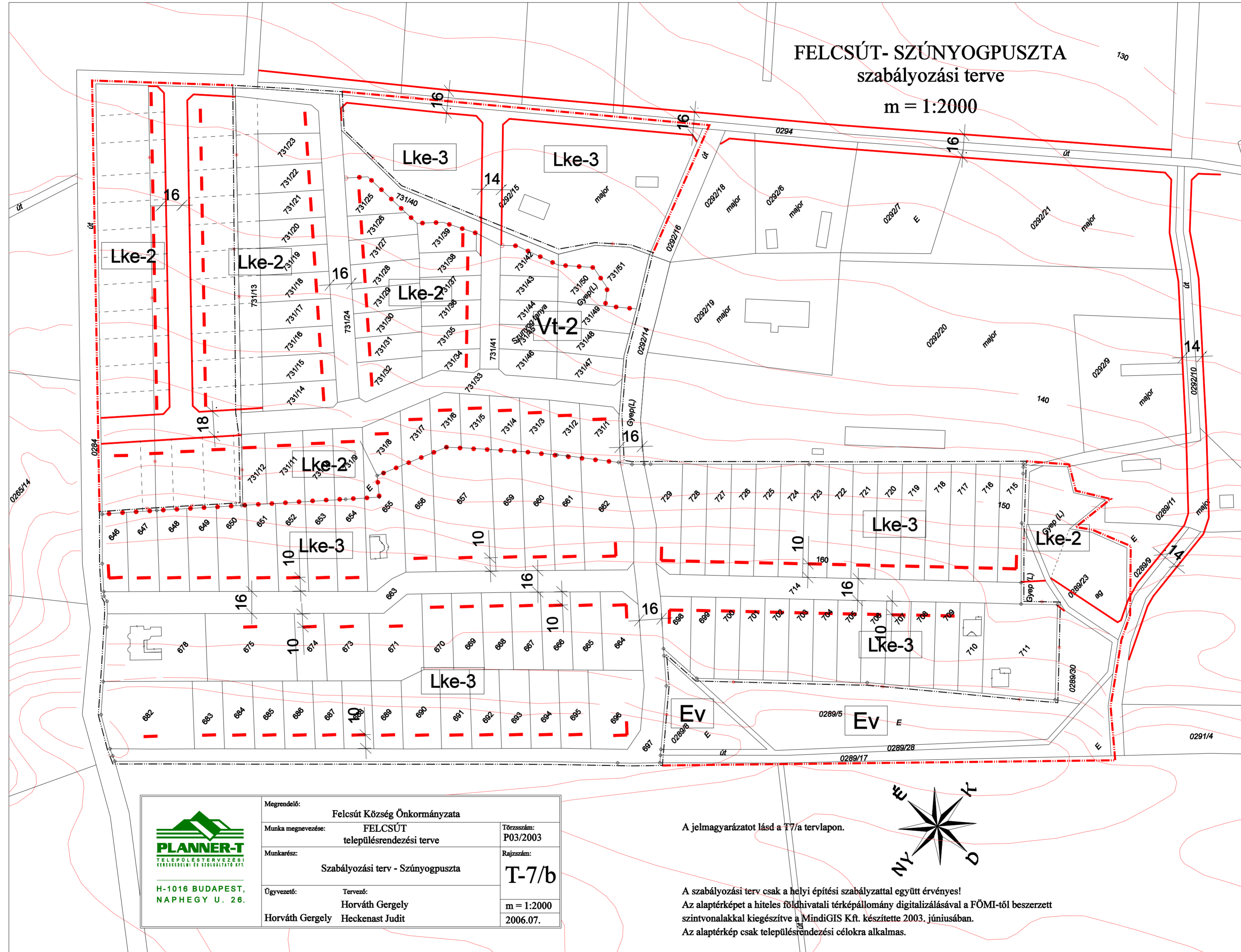

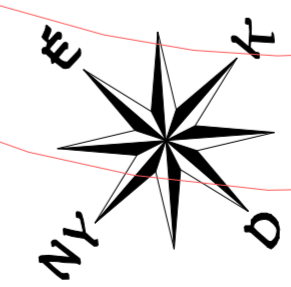


FELCSÚT- SZÚNYOGPUSZTA  
szabályozási terve  
m = 1:2000



 <p>H-1016 BUDAPEST, NAPHEGY U. 26.</p>	Megrendelő:	Felcsút Község Önkormányzata	Törzsszám:	P03/2003
	Munka megnevezése:	FELCSÚT településrendezési terve	Rajzszám:	T-7/b
	Munkarész:	Szabályozási terv - Szúnyogpuszta	m = 1:2000	
	Úgyvezető:	Tervező: Horváth Gergely Horváth Gergely Heckenast Judit	2006.07.	

A jelmagyarázatot lásd a T7/a terlvlon.



A szabályozási terv csak a helyi építési szabályzattal együtt érvényes!  
Az alaptérképet a hiteles földhivatali térképállomány digitalizálásával a FÖMI-től beszerzett szintvonalakkal kiegészítve a MindiGIS Kft. készítette 2003. júniusában.  
Az alaptérkép csak településrendezési célokra alkalmas.