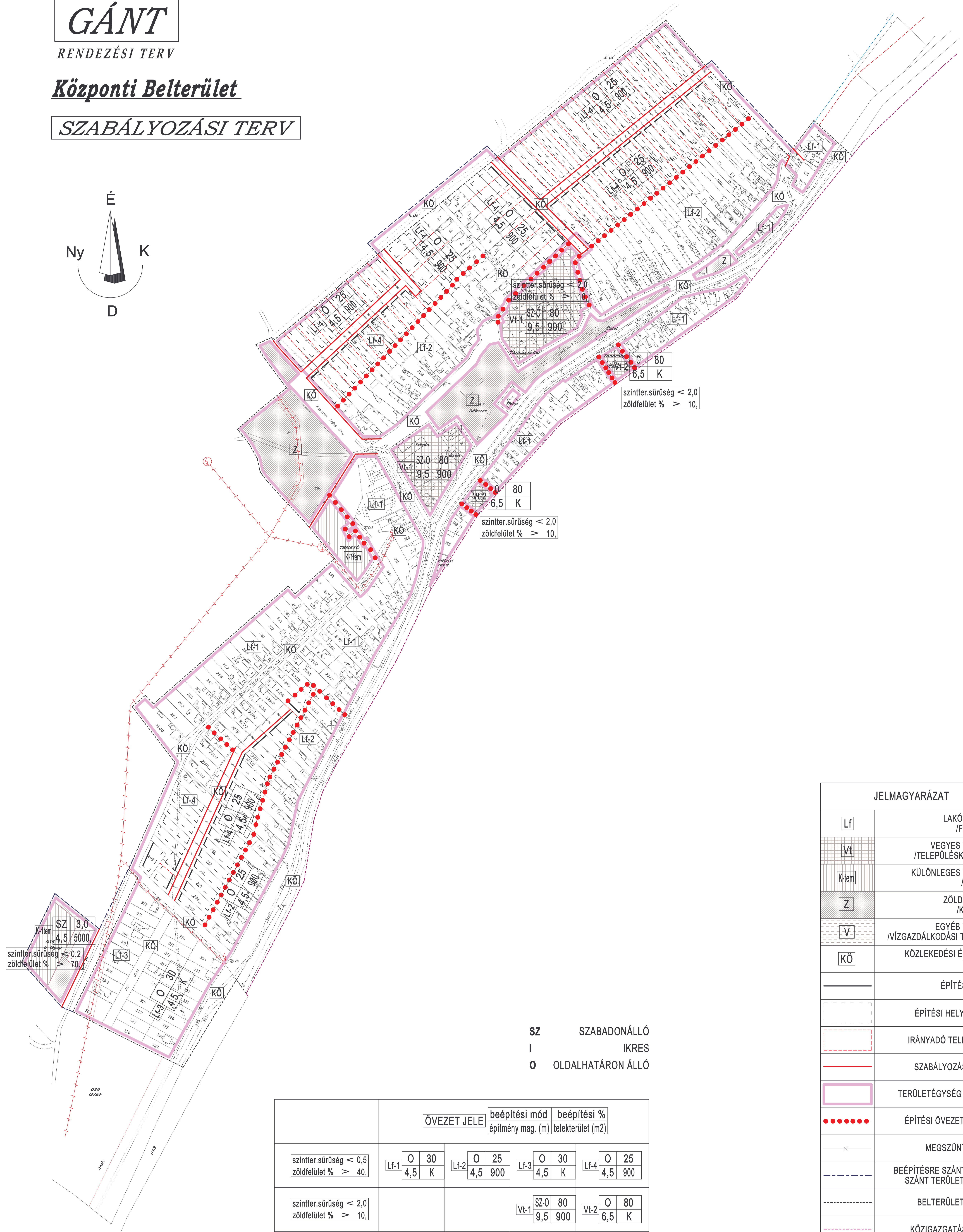
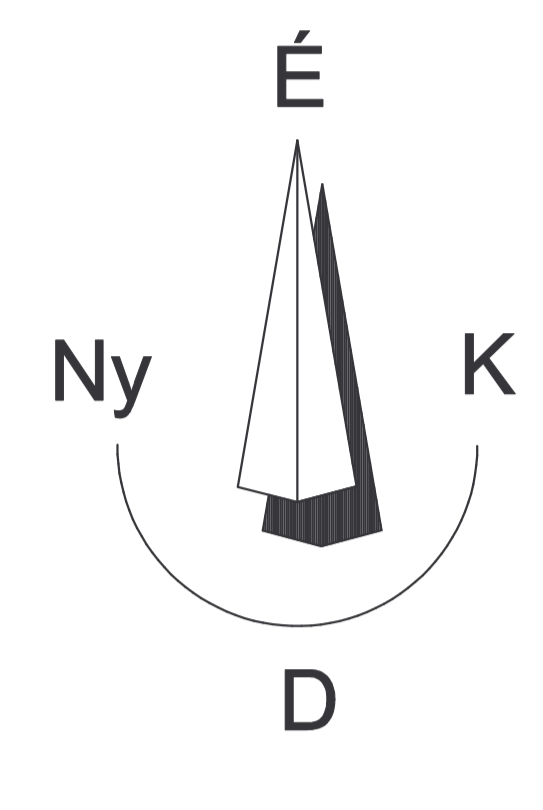


GÁNT

RENDEZÉSI TERV

Központi Belterület

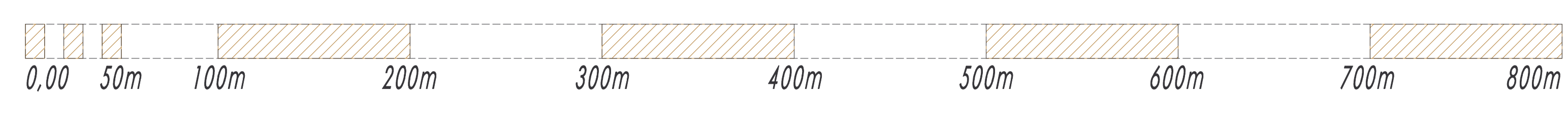
SZABÁLYOZÁSI TERV



SZ SZABADONÁLLÓ
I IKRES
O OLDALHATÁRON ÁLLÓ

JELMAGYARÁZAT	
Lf	LAKÓTERÜLET /FALUSIAS/
Vt	VEGYES TERÜLET /TELEPÜLÉSKÖZPONT/
K-tem	KÜLÖNLEGES TERÜLET /TEMETŐ/
Z	ZÖLDTERÜLET /KÖZPARK/
V	EGYÉB TERÜLET /VÍZGAZDÁLKODÁSI TERÜLET/
KÖ	KÖZLEKEDÉSI ÉS KÖZMŰ TERÜLET
—	ÉPÍTÉSI VONAL
- - -	ÉPÍTÉSI HELY HATÁRA
- - - -	IRÁNYADÓ TELEKHATÁR
—	SZABÁLYOZÁSI VONAL
—	TERÜLETÉGYSÉG HATÁRA
•••••	ÉPÍTÉSI ÖVEZET HATÁRA
×	MEGSZÜNTETŐ JEL
- - - -	BEÉPÍTÉSRE SZÁNT ÉS NEM SZÁNT TERÜLET HATÁRA
- - - -	BELTERÜLET HATÁRA
- - - -	KÖZIGAZGATÁSI HATÁR

	ÖVEZET JELE				beépítési mód építmény mag. (m)	beépítési % telekterület (m ²)
	Lf-1	Lf-2	Lf-3	Lf-4		
szintter.sűrűség < 0,5 zöldfelület % > 40,	O 30 4,5 K	O 25 4,5 900	O 30 4,5 K	O 25 4,5 900		
szintter.sűrűség < 2,0 zöldfelület % > 10,			SZ-0 80 9,5 900	Vt-2 O 80 6,5 K		
szintter.sűrűség < 0,2 zöldfelület % > 70,					SZ 3,0 4,5 5000	



KÉSZÜLT A HITELES INGATLANNYILVÁNTARTÁSI TÉRKÉPEK ALAPJÁN

VEZETŐ TERV: BENICZKY PÉTER BEJÁRTATOTT TERVEZŐ: NAGY GYÖRGY SZERKEZETI RAJZ: NAGY GY.		PATCO 95 BT. Építésziroda Székesfehérvár, Pityer u. 49. GÁNT Község RENDEZÉSI TERV SZABÁLYOZÁSI TERV KÖZPONTI BELTERÜLET GÁNT TELEPÜLÉSI ÖNKORMÁNYZAT KÉPVISELŐ-TESTÜLETE 8082 Gánt, Béke tér 20.		2004. okt. M= 1:2000 SZA-1
--	--	--	--	----------------------------------