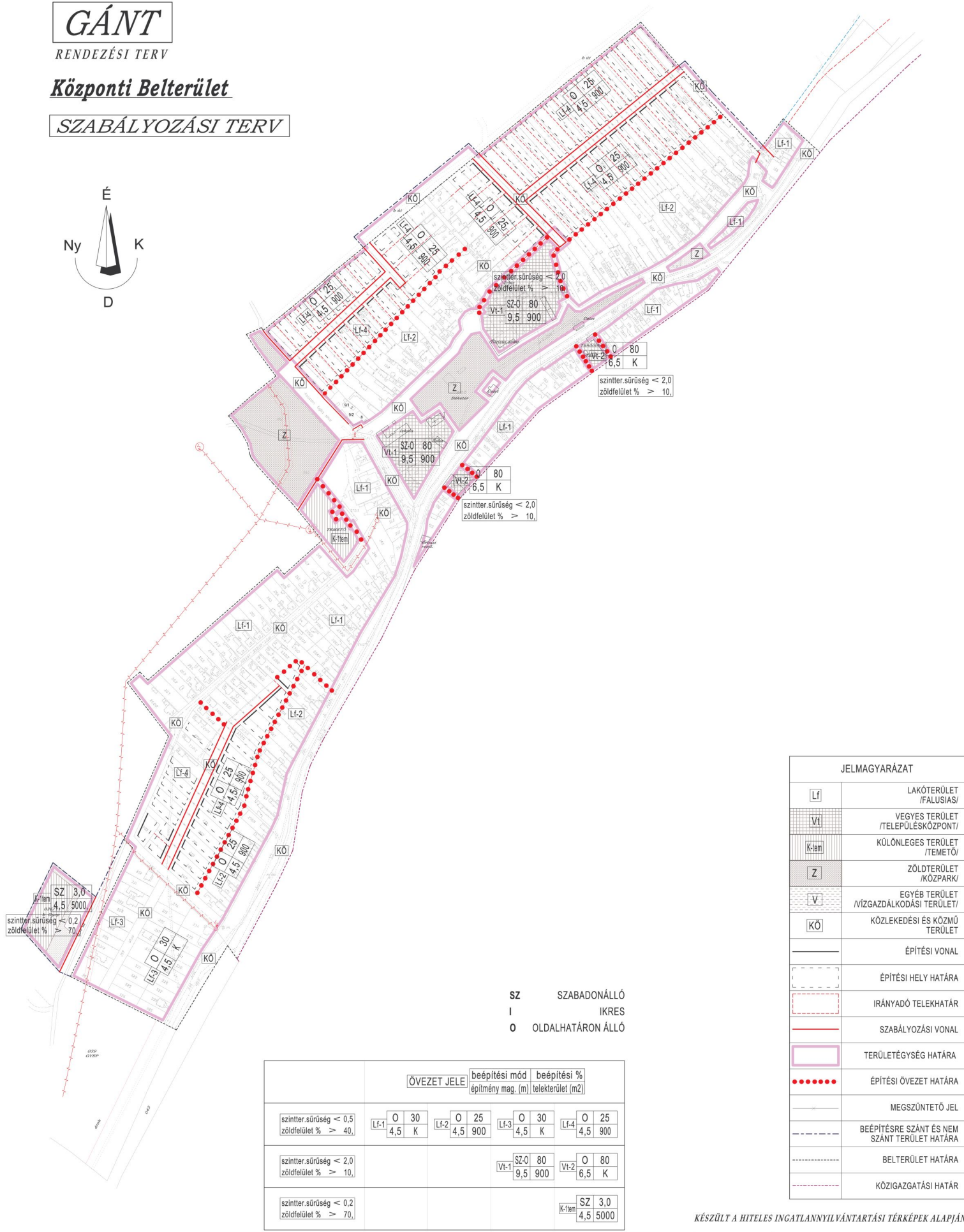


## Központi Belterület

### SZABÁLYOZÁSI TERV



szintter.sűrűség < 0,2  
zöldfelület % > 70,  
SZ 3,0  
K-11em 4,5 5000

szintter.sűrűség < 2,0  
zöldfelület % > 10,  
SZ-0 80  
Vt-1 9,5 900  
Vt-2 0 80  
6,5 K

szintter.sűrűség < 2,0  
zöldfelület % > 10,  
SZ-0 80  
Vt-1 9,5 900  
Vt-2 0 80  
6,5 K


SZ SZABADONÁLLÓ  
I IKRES  
O OLDALHATÁRON ÁLLÓ

ÖVEZET JELE	beépítési mód		beépítési %	
	építmény mag. (m)	telekterület (m <sup>2</sup> )		
szintter.sűrűség < 0,5 zöldfelület % > 40,	LF-1 O 30 4,5 K	LF-2 O 25 4,5 900	LF-3 O 30 4,5 K	LF-4 O 25 4,5 900
szintter.sűrűség < 2,0 zöldfelület % > 10,			SZ-0 80 Vt-1 9,5 900	Vt-2 0 80 6,5 K
szintter.sűrűség < 0,2 zöldfelület % > 70,				SZ 3,0 K-11em 4,5 5000

LF	LAKÓTERÜLET /FALUSIAS/
Vt	VEGYES TERÜLET /TELEPÜLKÖZPONT/
K-11em	KÜLÖNLEGES TERÜLET /TEMETŐ/
Z	ZÖLDTERÜLET /KÖZPARK/
V	EGYÉB TERÜLET /VIZGAZDÁLKODÁSI TERÜLET/
KÖ	KÖZLEKEDÉSI ÉS KÖZMŰ TERÜLET
—	ÉPÍTÉSI VONAL
- - -	ÉPÍTÉSI HELY HATÁRA
- - - -	IRÁNYADÓ TELEKHATÁR
—	SZABÁLYOZÁSI VONAL
—	TERÜLETÉGYSÉG HATÁRA
•••••	ÉPÍTÉSI ÖVEZET HATÁRA
—	MEGSZÜNTETŐ JEL
- - - -	BEÉPÍTÉSRE SZÁNT ÉS NEM SZÁNT TERÜLET HATÁRA
—	BELTERÜLET HATÁRA
- - - -	KÖZIGAZGATÁSI HATÁR

KÉSZÜLT A HITELES INGATLANNYILVÁNTARTÁSI TÉRKÉPEK ALAPJÁN

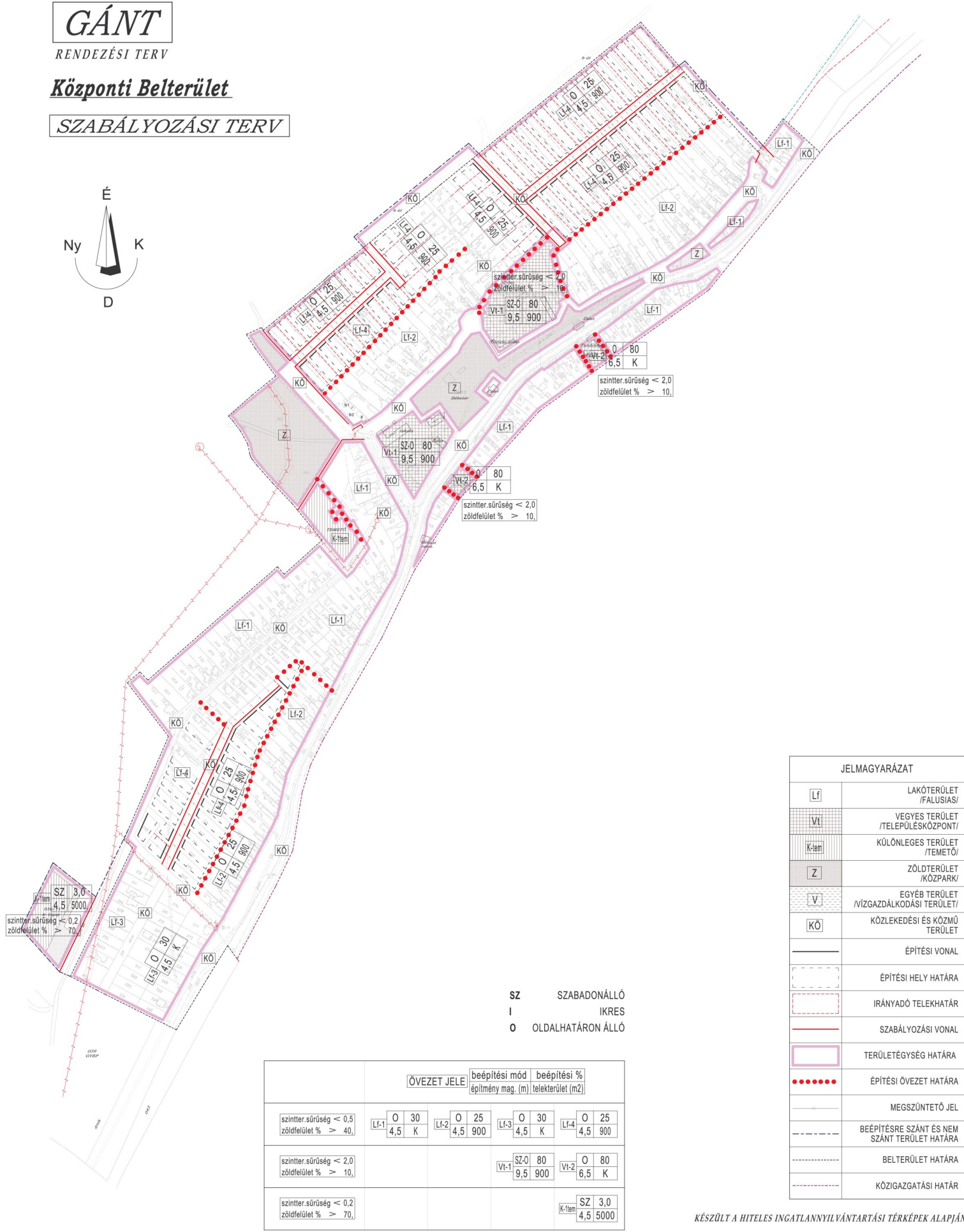
Efoglalva Gánt Község Önkormányzata Képviselő-testületének 9/2005. (VI.15.) sz. rendjével  
Módosítva Gánt Község Önkormányzata Képviselő-testületének 11/2015. (X.13.) önkormányzati rendjével  
A módosítást egyetemes szerzővel



DÖRTVEZ: NAGY GYÖRGY Vezető Tervező: BENCSÁZ PÉTER Tervező Tervező: NAGY GYÖRGY E-3 07-02810001 Szerkesztő: NAGY GYÖRGY	<b>PATCO 95 BT. Építésziroda</b> Székesfehérvár, Pityer u. 49. <b>GÁNT Község</b> <b>RENDEZÉSI TERV</b> <b>SZABÁLYOZÁSI TERV</b> <b>KÖZPONTI BELTERÜLET</b> GÁNT TELEPÜLÉSI ÖNKORMÁNYZAT KÉPVISELŐ-TESTÜLETE 8082 Gánt, Béke tér 20.	2004. okt. M= 1:2000 <b>SZA-1</b>
---	--	---

## Központi Belterület

### SZABÁLYOZÁSI TERV



szintter.sűrűség < 0,2  
zöldfelület % > 70,  
SZ 3,0  
K-11em 4,5 5000


szintter.sűrűség < 2,0  
zöldfelület % > 10,  
Vt-1 80  
Vt-2 6,5 900

szintter.sűrűség < 2,0  
zöldfelület % > 10,  
Vt-2 80  
Vt-2 6,5 K

SZ SZABADONÁLLÓ  
I IKRES  
O OLDALHATÁRON ÁLLÓ

	ÖVEZET JELE		beépítési mód		beépítési %		
	beépítési mód	beépítési %	építmény mag. (m)	telekterület (m <sup>2</sup> )	építmény mag. (m)	telekterület (m <sup>2</sup> )	
szintter.sűrűség < 0,5 zöldfelület % > 40,	LF-1	O 30 4,5 K	O 25 4,5 900	LF-3	O 30 4,5 K	LF-4	O 25 4,5 900
szintter.sűrűség < 2,0 zöldfelület % > 10,				Vt-1	SZ-0 80 9,5 900	Vt-2	O 80 6,5 K
szintter.sűrűség < 0,2 zöldfelület % > 70,						SZ	3,0 4,5 5000

LF	LAKÓTERÜLET /FALUSIAS/
Vt	VEGYES TERÜLET /TELEPÜLKÖZPONT/
K-11em	KÜLÖNLEGES TERÜLET /TEMETŐ/
Z	ZÖLDTERÜLET /KÖZPARK/
V	EGYÉB TERÜLET /VIZGAZDÁLKODÁSI TERÜLET/
KÖ	KÖZLEKEDÉSI ÉS KÖZMŰ TERÜLET
—	ÉPÍTÉSI VONAL
- - -	ÉPÍTÉSI HELY HATÁRA
- - - -	IRÁNYADÓ TELEKHATÁR
—	SZABÁLYOZÁSI VONAL
—	TERÜLETÉGYSÉG HATÁRA
•••••	ÉPÍTÉSI ÖVEZET HATÁRA
—	MEGSZÜNTETŐ JEL
- - - -	BEÉPÍTÉSRE SZÁNT ÉS NEM SZÁNT TERÜLET HATÁRA
—	BELTERÜLET HATÁRA
- - - -	KÖZIGAZGATÁSI HATÁR



Efoglalva Gánt Község Önkormányzata Képviselő-testületének 9/2005. (VI.15.) sz. rendeletével  
Módosítva Gánt Község Önkormányzata Képviselő-testületének 11/2015. (X.13.) önkormányzati rendeletével  
A módosítást egyetemes szerzővel

KÉSZÜLT A HITELES INGATLANNYILVÁNTARTÁSI TÉRKÉPEK ALAPJÁN

DÖRTVEZ: NAGY GYÖRGY VEZETŐ TERV: BENCSÁZ PÉTER TERV TARTÓSA: PATCO 95 BT. TERV TARTÓSA: GÁNT KÖZSÉG TERV TARTÓSA: RENDEZÉSI TERV TERV TARTÓSA: SZABÁLYOZÁSI TERV TERV TARTÓSA: KÖZPONTI BELTERÜLET TERV TARTÓSA: GÁNT TELEPÜLÉSI ÖNKORMÁNYZAT TERV TARTÓSA: KÉPVISELŐ-TESTÜLETE TERV TARTÓSA: 8082 Gánt, Béke tér 20.	PATCO 95 BT. Építésziroda Székesfehérvár, Pityer u. 49. GÁNT Község RENDEZÉSI TERV SZABÁLYOZÁSI TERV KÖZPONTI BELTERÜLET GÁNT TELEPÜLÉSI ÖNKORMÁNYZAT KÉPVISELŐ-TESTÜLETE 8082 Gánt, Béke tér 20.	2004. okt. M= 1:2000 SZ-A-1
---	---	-----------------------------------