























Hantos Községi Önkormányzat Képviselő testületének 1/2018. (II.01.) önkormányzati rendelet 1. melléklete – Külterületi szabályozási tervlap részlete

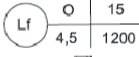
11/2006. (III.29.) sz. rendelettel jóváhagyva  
8/2017. (XII. 06.) sz. rendelettel módosítva

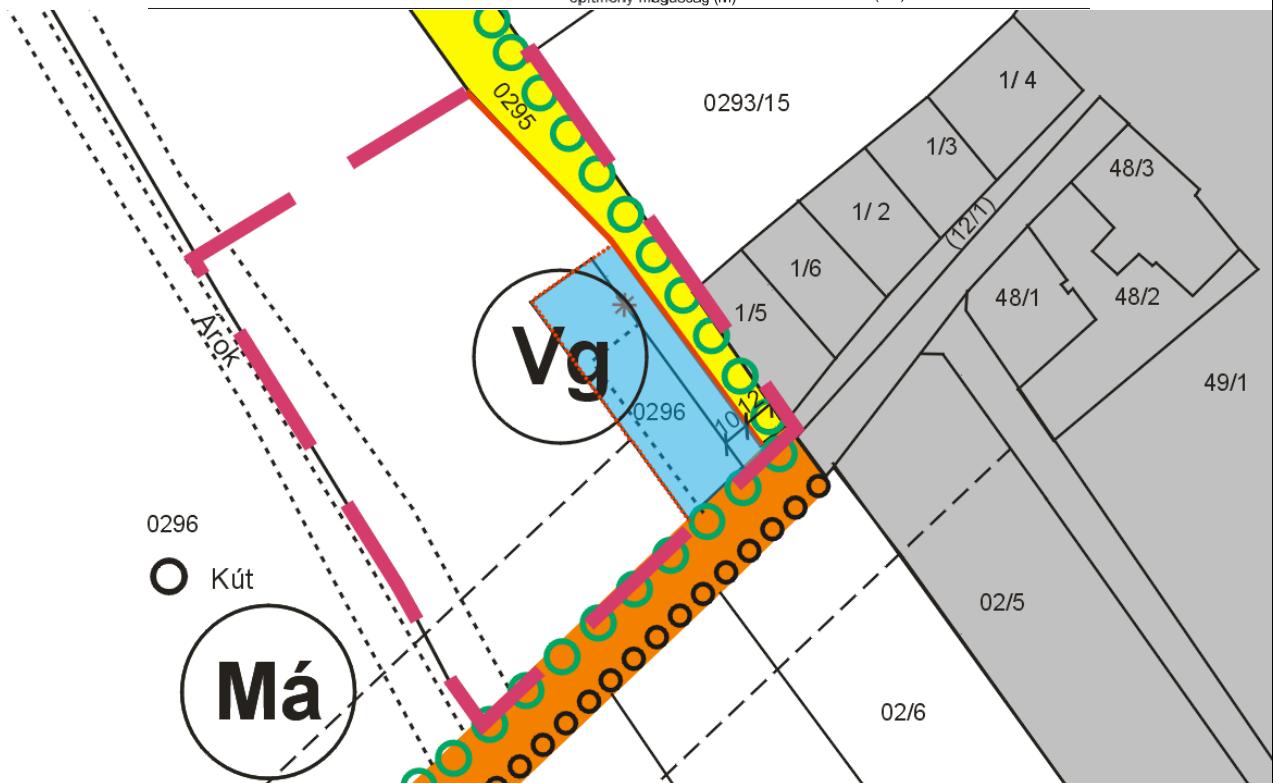
Hantos - Külterület szabályozási tervlap

M = 1:10 000

Jelmagyarázat

	Helyi védelemre javasolt épület telke		Szabályozási vonal
	Telken belüli gyepesítés		Tervezett telekhatár
	Telken belüli erdősítés		Belterülethatár
	I. rendű közlekedési terület		Tervezett belterületi határ
	II. rendű közlekedési terület		Építési övezet, övezethatár
	Védelmi rendeltetésű erdőterület		Helyi védelemre javasolt természeti terület határa
	Gazdasági rendeltetésű erdőterület		Régészeti terület határa
	Vízgazdálkodási terület		Védőtávolság határa
	tervezett szélérőmű		Tervezett fasor
	megszűnő jel		400 KV elektromos vezeték nyomvonala
	szabályozási szélesség		Tervezett kerékpáros útvonal - Térségi jelentőségű

beépítési mód	beépítési %
területfelhasználás jele	
építmény magasság (m)	15
telekterület (m <sup>2</sup> )	4,5   1200



Készült az állami adatok felhasználásával