

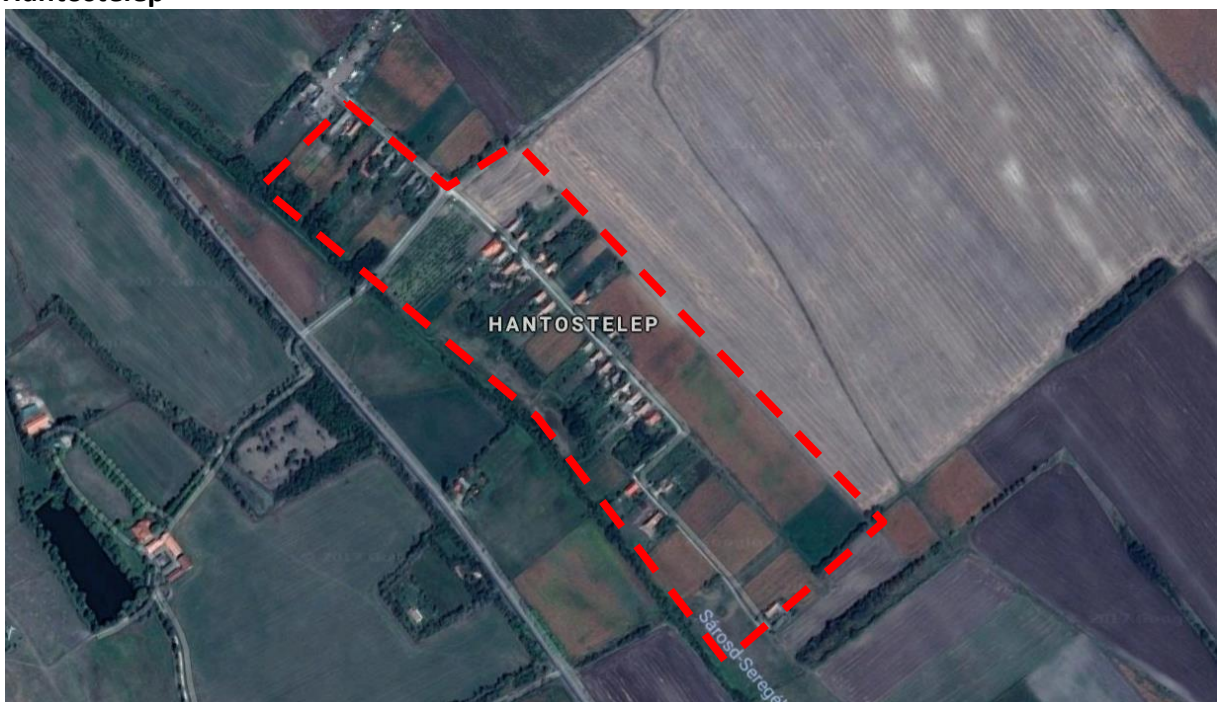
A település helyi védelem alatt álló területei

A	B	C
jel	a védelem tárgya	helyi védelem alatt álló területek
HT-1.	A Faluközpont környezetének telekstruktúrája és beépítési módja, a területen található közlekedési célú közterületek szabályozási szélessége, területfeltárási struktúrája, zöldfelülete	Központi községrész – a Dózsa utcával, Ady utcával, Rákóczi utcával, Táncsics utcával, Óvoda közel, 'Templom térrel', Nagylóki úttal közvetlenül határos területek a HT-1. jelű térkép szerint
HT-2.	Hantostelep telekstruktúrája és beépítési módja, a közlekedési célú közterületeinek szabályozási szélessége, területfeltárási struktúrája	Hantostelep területe a HT-2. jelű térkép szerint

HT-1.
Faluközpont













HT-2.
Hantosteleg








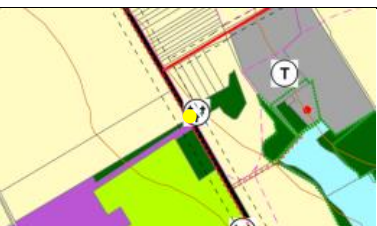



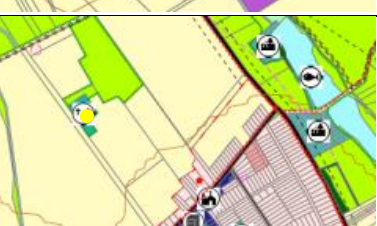




















2. melléklet a 4/2019. (III.7.) önkormányzati rendelethez






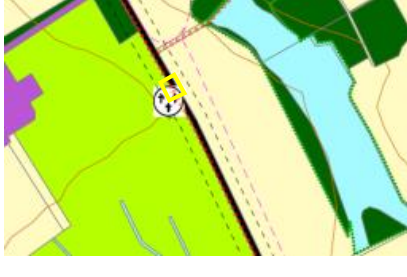






A település helyi egyedi védelem alatt álló „elemei”; helyi védelem alatt álló építészeti értékek: épületek, műtárgyak, egyéb építmények, zöldfelületi elemek













A jel	B a védelem tárgya	C a védelem tárgyának és jellegének megnevezése	D a védett érték elhelyezkedése
HÉ-1.		Kúria - Kishantos telep A védelem az épület egészére vonatkozik	
HÉ-2.		Magtár – Ady út-Dózsa Gy. út által bezárt telken A védelem az épület egészére vonatkozik	
HÉ-3.		Iskola, egykori kastély épülete A védelem az épület egészére vonatkozik	
HÉ-4.		Volt kúria cselédházaikhoz tartozó pince A védelem az építmény egészére vonatkozik	
HÉ-5.		Felhagyott parókia a Nagylóki út északi oldalán a róm. kat. templommal szemben A védelem az épület egészére vonatkozik	









A jel	B a védelem tárgya	C a védelem tárgyának és jellegének megnevezése	D a védett érték elhelyezkedése
HÉ-6.		Sarlós Boldogasszony római katolikus templom A védelem az épület egészére vonatkozik	
HÉ-7.		Hantostelepi lakóház (Hantostelep 26.) A védelem az épület homlokzatára, héjazatára és tornácára vonatkozik	
HÉ-8.		Kishantoson lévő gazdasági épület – I. A védelem az épület egészére vonatkozik	
HÉ-9.		Kishantoson lévő gazdasági épület – II. A védelem az épület egészére vonatkozik	
HÉ-10.		Tehenészet épülete Középhantoson A védelem az épület egészére vonatkozik	
HÉ-11.		Hantostelepi lakóház (Hantostelep 26.) A védelem az épület homlokzatára, héjazatára és tornácára vonatkozik	

A jel	B a védelem tárgya	C a védelem tárgyának és jellegének megnevezése	D a védett érték elhelyezkedése
HM-1.		Kúria bejárat előtti 2 db harangláb, jobb és bal oldali felhajtó mellett -Kishantos telep A védelem a műtárgyak egészére vonatkozik	
HM-2.		Kúria sétány melletti oroszlános pad tartó lábak, 2 pár - Kishantos telep A védelem a műtárgyak egészére vonatkozik	
HM-3.		Feszület a Kishantos telepi temetőben – Mezőfalvára vezető út mellett, annak délnyugati oldalán A védelem a műtárgy egészére vonatkozik	
HM-4.		Kripta és emlékmű a felhagyott temetőben a Mezőfalvára vezető út északkeleti oldalán A védelem a műtárgy egészére vonatkozik	
HM-5.		Feszület az erdőben a gazdasági terület mellett vezető úttól mintegy 20 m-re, a bodzaültetvénytől, mintegy 200 m-re A védelem a műtárgy egészére vonatkozik	
HM-6.		Fa feszület a hantosi temetőben A védelem a műtárgy egészére vonatkozik	
HM-7.		Régi síremlékek a hantosi temetőben A védelem a műtárgyak egészére vonatkozik	
HM-8.		Feszület – Hantostelep, Hantostelepre bevezető út és a Hantostelepi út kereszteződése A védelem a műtárgy egészére vonatkozik	

A jel	B a védelem tárgya	C a védelem tárgyának és jellegének megnevezése	D a védett érték elhelyezkedése
HM-9.		Artézi kút – Hantostelep, Hantostelepre bevezető út és a Hantostelepi út kereszteződése A védelem a műtárgy egészére vonatkozik	
HM-10.		Fa feszület a hantostelepi temetőben A védelem a műtárgy egészére vonatkozik	
HM-11.		Települési feszület a Nagylóki út és a Sárosdra (és Mezőfalvára) vezető út kereszteződésében A védelem a műtárgy egészére vonatkozik	
HM-12.		Autóbusz váró(k) (részben a volt parókia lebontott melléképületének tégláiból építve. A védelem valamennyi téglából épült buszváró építmény egészére vonatkozik	
HM-13.		Művelődési ház első terében a hantosi régi téglából kirakott lábazata A védelem a lábázat egészére vonatkozik	
HM-14.		Trianoni emlékmű – Polgármesteri hivatal előtti tér Nagylóki út Óvoda köz által határolt területen A védelem a műtárgy egészére vonatkozik	
HM-15.		Tulipános kerítés és ablak - Hantos-telep A védelem az ablakra és a kerítés egészére vonatkozik	

A jel	B a védelem tárgya	C a védelem tárgyának és jellegének megnevezése	D a védett érték elhelyezkedése
HZF-1.		Kúria történeti kertje - Kishantos telep A védelem a telek egészére vonatkozik	
HZF-2.		Horgásztó és környezete - Kishantos telep A védelem a telek egészére vonatkozik	
HZF-3.		Kishantos telepi temető – Mezőfalvára vezető út mellett A védelem a telek egészére vonatkozik	
HZF-4.		Felhagyott temető a Mezőfalvára vezető út északkeleti oldalán A védelem a telek egészére vonatkozik	
HZF-5.		Bodzaültetvény Középhantoson A védelem a telek egészére vonatkozik	
HZF-6.		Fásított mezsgyesáv – Középhantos (Feltételezett Sóút) A védelem a mezsgyesáv egészére vonatkozik	

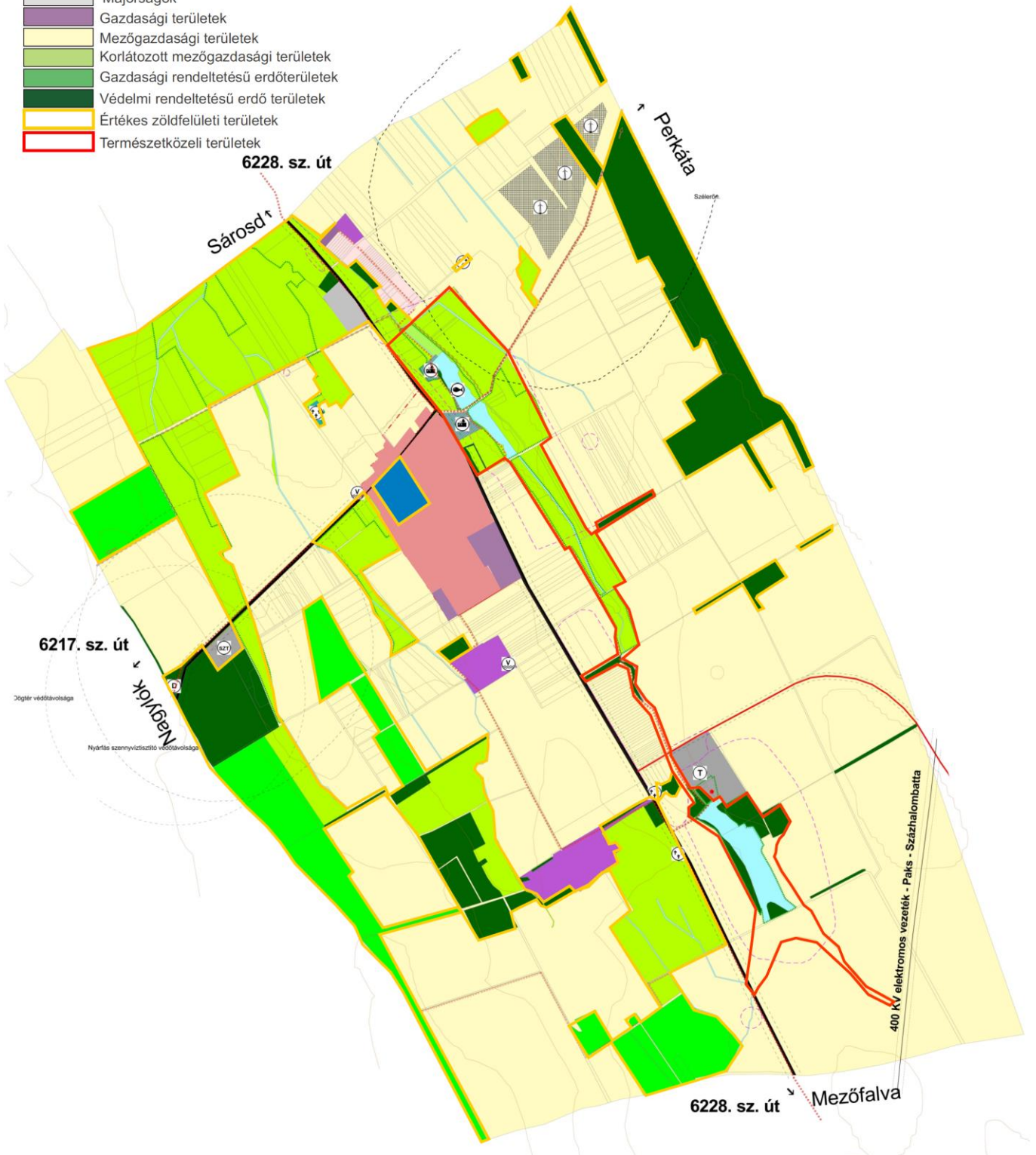
A jel	B a védelem tárgya	C a védelem tárgyának és jellegének megnevezése	D a védett érték elhelyezkedése
HZF-7.		Felhagyott hantosi temetőrész A védelem a telek egészére vonatkozik.	
HZF-8.		Hantosi temető fekete fenyői. A védelem a telken belül csak a fenyőfákra vonatkozik	
HZF-9.		„Makkfásor”: Vadgesztenye fákból álló mezsgyesáv, valamikor kettős útfásor. Feltételezett Sóút. A védelem a kettős fásor egészére vonatkozik.	
HZF-10.		Hantostelepi temető A védelem a telek egészére vonatkozik.	
HZF-11.		Települést jelző növénykiültetés a település nevének feliratával a Nagylóki út és a Sárosdra (és Mezőfalvára) vezető út kereszteződésében. A védelem a telek egy részére vonatkozik	
HZF-12.		Római katolikus templom melletti (Nagylóki út) 4 db egyedből álló vadgesztenye fásor. A védelem a telek egy részére vonatkozik	

A jel	B a védelem tárgya	C a védelem tárgyának és jellegének megnevezése	D a védett érték elhelyezkedése
HZF-13.		Iskolakert, volt kastély történeti kertje. A védelem a telkek egészére vonatkozik	
HZF-14.		Hantosi újszülöttek parkja – Volt kastély parkjának egy része. A védelem a telkek egészére vonatkozik.	
HZF-15.		Középhantosi tehenészet előtt lévő ezüstfenő fasor. A védelem a telkek egy részére, a fasorra vonatkozik	
HZF-16.		Horgásztavak. A védelem a telkek egészére vonatkozik.	

- A helyi védelem alatt álló értékek részletes ismertetését az Értékleltár tartalmazza.

Településképi szempontból meghatározó területek

- Faluközpont
- Falu-Hantosteleg
- Kertvárosias lakóterületek
- 'Majorságok'
- Gazdasági területek
- Mezőgazdasági területek
- Korlátozott mezőgazdasági területek
- Gazdasági rendeltetésű erdőterületek
- Védelmi rendeltetésű erdő területek
- Értékes zöldfelületi területek
- Természetközeli területek



Őshonos, erdészeti jelentőségű fa- és cserjefajok jegyzéke

A) Az érintett erdészeti tájak megnevezése és kódolása

Sor-szám	Erdészeti táj neve	Kódszám
14.	Duna menti síkság	140
15.	Mezőföld	150

B) Az érintett erdészeti tájak őshonos fafajai

Fafaj	Mezőföld 150	Duna menti síkság 140
	tatárjuharos lösztölgyes	ártéri ligetredő
barkócaberkenye	x	
csertölgy	x	
ezüst hárs	x	x
fehér fűz	x	x
fehérnyár	x	x
feketegyűrű (tatár) juhar	x	x
feketenyár	x	x
gyertyán		x
hamvas éger		x
hegyi juhar		x
hegyi szil		x
kecskefűz		x
kislevelű hárs	x	
kocsányos tölgy	x	x
kocsánytalan tölgyek	x	
korai juhar		x
közönséges boróka	x	
közönséges nyír	x	x
madárcseresznye		x
magas kőris	x	x
magyar kőris	x	x
mezei juhar	x	x
mezei szil	x	x
mézgás éger	x	x
molyhos tölgy	x	
törékeny fűz	x	x
vadalma	x	x
vadkörte	x	x
vénic szil	x	x
virágos kőris		x
zselnicemeggy	x	x

5. melléklet a 4/2019. (III.7.) önkormányzati rendelethez

A zöldterületeken, közcélú zöldfelületeken telepítésre javasolt fajok (ideértve az alapfajok kertészeti fajtáit is) Hantos község potenciális vegetáció zónái szerint csoportosítva

Fafaj	Habitus	Mezőföld 150	Duna menti síkság 140
		tatárjuharos lösztölgyes	ártéri ligetredő
barkócaberkenye	K	x	
csertölgy	N	x	
ezüst hárs	N	x	x
fehér fűz	N	x	x
fehérnyár	N	x	x
feketegyűrű (tatár) juhar	K	x	x
feketenyár	N	x	x
gyertyán	K, N		x
hegyi juhar	N		x
hegyi szil	K		x
kislevelű hárs	N	x	
kocsányos tölgy	N	x	x
kocsánytalan tölgyek	N	x	
korai juhar	N, K		x
közönséges nyír	N, K	x	x
magas kőris	N	x	x
magyar kőris	K	x	x
mezei juhar	K	x	x
mezei szil	K	x	x
molyhos tölgy	K	x	
virágos kőris	K	x	
zselnicemeggy	K	x	x

N= nagy lombkorona-tömegű fa

K= kis lombkorona tömegű fa

N, K= kertészeti fajtától és gondozástól függő lombkorona méret

Intenzíven terjedő fa- és cserjefajok jegyzéke

	Magyar név	Latin név
1.	amerikai (vörös) kőris	<i>Fraxinus pennsylvanica</i>
2.	aranyribiszke	<i>Ribes aureum</i>
3.	bálványfa	<i>Ailanthus altissima</i>
4.	ezüst juhar	<i>Acer saccharinum</i>
5.	fehér akác	<i>Robinia pseudoacacia</i>
6.	gyalogakác	<i>Amorpha fruticosa</i>
7.	japánakác	<i>Sophora japonica</i>
8.	kései meggy	<i>Padus serotina</i>
9.	keskenylevelű ezüstfa	<i>Elaeagnus angustifolia</i>
10.	közönséges orgona	<i>Syringa vulgaris</i>
11.	közönséges ördögcérna	<i>Lycium barbarum</i>
12.	közönséges vadszőlő	<i>Parthenocissus inserta</i>
13.	lepényfa	<i>Gleditsia triacanthos</i>
14.	nyugati ostorfa	<i>Celtis occidentalis</i>
15.	parti szőlő	<i>Vitis riparia</i>
16.	torzsás ecetfa	<i>Rhus typhina</i>
17.	zöld juhar	<i>Acer negundo</i>