



















JELMAGYARÁZAT

-  Helyi védett épület (H1) és telke
-  Helyi védett műtárgy (H2)
-  Kiemelt közterülettel érintett telek

TELEPÜLÉSEKPI SZEMPONTBÓL MEGHATÁROZÓ TERÜLETEK (MT)

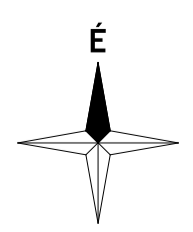
-  Városközpont (VK)
-  Kertvárosias és falusias lakóterületek (L)
-  Sorházias és társasházias lakóterületek (ST)
-  Intenzív beépítésű kisvárosi lakóterületek (IK)
-  Gazdasági jellegű területek (G)
-  Nagy zöldfelülettel rendelkező intézményi területek (IZ)
-  Orbánhegy (O)
-  Egyéb, beépítésre nem szánt területek (E)

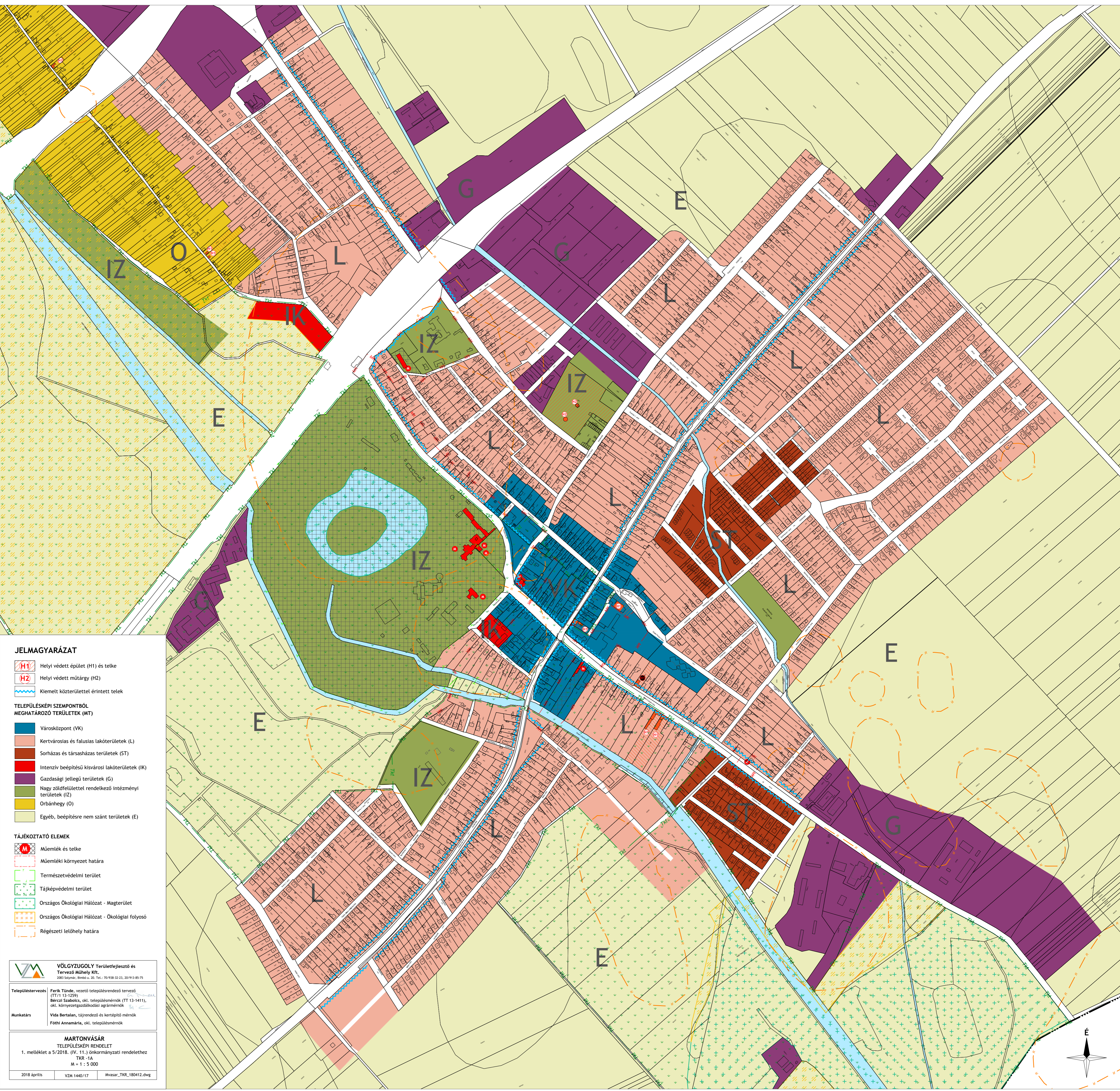
TÁJÉKOZTATÓ ELEMÉK

-  Műemlék és telke
-  Műemléki környezet határa
-  Természetvédelmi terület
-  Tájékvédelmi terület
-  Országos Ökológiai Hálózat - Magterület
-  Országos Ökológiai Hálózat - Ökológiai folyosó
-  Régészeti lelőhely határa

	VÖLGYZUGOLY Területfejlesztő és Tervező Kft. 2053 Selymes, Bemé u. 33. Tel.: 70/938-32-23, 20/913-85-75
Településtervezés	Feriik Tünde, vezető településrendező tervező (TT/13-1259) Bérczai Szabolcs, ökl. településmérnök (TT 13-1411), ökl. környezetgazdálkodási agrármérnök
Munkatárs	Vida Bertalan, tájrendező és kertépítő mérnök Fóthi Annamária, ökl. településmérnök

MARTONVÁSÁR TELEPÜLÉSEKPI RENDELET 1. melléklet a 5/2018. (IV.11.) önkormányzati rendelethez TKR - 1B M = 1 : 12 000		
2018. április	VZM 1460/17	Mvasar_TKR_180412.dwg





- JELMAGYARÁZAT**
-  Helyi védett épület (H1) és telke
 -  Helyi védett műtárgy (H2)
 -  Kiemelt közterülettel érintett telek
- TELEPÜLÉSKÉPI SZEMPONTBÓL MEGHATÁROZÓ TERÜLETEK (MT)**
-  Városközpont (VK)
 -  Kertvárosias és falusias lakóterületek (L)
 -  Sorházas és társasházas területek (ST)
 -  Intenzív beépítésű kisvárosi lakóterületek (IK)
 -  Gazdasági jellegű területek (G)
 -  Nagy zöldfelülettel rendelkező intézményi területek (IZ)
 -  Orbánhegy (O)
 -  Egyéb, beépítésre nem szánt területek (E)
- TÁJÉKOZTATÓ ELEMÉK**
-  Műemlék és telke
 -  Műemléki környezet határa
 -  Természetvédelmi terület
 -  Tájképvédelmi terület
 -  Országos Ökológiai Hálózat - Magterület
 -  Országos Ökológiai Hálózat - Ökológiai folyosó
 -  Régészeti lelőhely határa

	VÖLGYZUGOLY Területfejlesztő és Tervező Kft. <small>2083 Selymes, Birtok u. 20. Tel.: 70/938-32-23, 20/913-85-75</small>
	<small>Településtervezés: Ferik Tünde, vezető településrendező tervező (TT/13-1259) Bérczi Szabolcs, ökl. településmérnök (TT 13-1411), ökl. környezetgazdálkodási agrármérnök</small>
<small>Munkatárs: Vida Bertalan, tájrendező és kertépítő mérnök Fóthi Annamária, ökl. településmérnök</small>	
MARTONVÁSÁR TELEPÜLÉSKÉPI RENDELET <small>1. melléklet a 5/2018. (IV. 11.) önkormányzati rendelethez</small> TKR-1A M = 1 : 5 000	
<small>2018 április</small>	<small>VZM 1460/17 Mvasar_TKR_180412.dwg</small>

