















Határelemek

-  Közigazgatási határ
-  Meglévő belterület határ
-  Megszűnő belterület határ
-  Tervezett belterület határ










Kötelező szabályozási elemek

-  Szabályozási vonal
-  Építési övezet, övezet határa
-  Kötelező védőfásítás nyomvonala






Felületként megjelenő szabályozási elemek

-  Közlekedési terület
-  Közlekedési célú közterület
-  Természetközeli terület
-  Erdőterület
-  Zöldterület - közkert
-  Vízgazdálkodási terület
-  Övezetbe nem sorolt külterületi út











Védőterületek

-  Védőterület, védőhatár, védősáv határ
-  Környezeti zajterhelés tekintetében feltétellel beépíthető terület
-  Útfejlesztésre fenntartott el nem építhető terület
-  Nyilvántartott régészeti lelőhely határa
-  Országos Ökológiai Hálózat - Ökológiai folyosó
-  Országos Ökológiai Hálózat - Magterület
-  Tájképvédelmi szempontból kiemelten kezelendő terület
-  Natura2000 SCI terület
-  Hidrogeológiai védőterület felszíni vetülete - "B" védőterület

Egyéb (irányadó) szabályozási elemek

-  Tervezett telekhatár
-  * Megszüntető jel
-  Gyalogút nyomvonala
-  Tervezett helyi kerékpárút nyomvonala
-  Tervezett térségi jelentőségű kerékpárút nyomvonala

Tájékoztató elemek

-  Helyi jelentőségű védett érték
-  Magassági pont
-  Út tengelye
-  Villamosenergia átviteli hálózat
-  Villamosenergia főelosztó hálózat
-  Villamosenergia transzformátor állomás
-  Szennyvíztisztító
-  Szennyvízáttemelő
-  Vízmű
-  Híd

SZAKMAI VEZETŐ:

PAKSI SZILVIA okl. építésmérnök
TT/1 01-2592

VÁROSRENDEZÉS:

PAKSI SZILVIA okl. építésmérnök
TT/1 01-2592

KÖRNYEZETRENDEZÉS:

RIGÓ ISTVÁN okl. tájépítésmérnök
TK 01-5189

KÖZLEKEDÉS:

KLIMENT MIHÁLY okl. építésmérnök
TKó 11-0238

VÍZIKÖZMŰ:

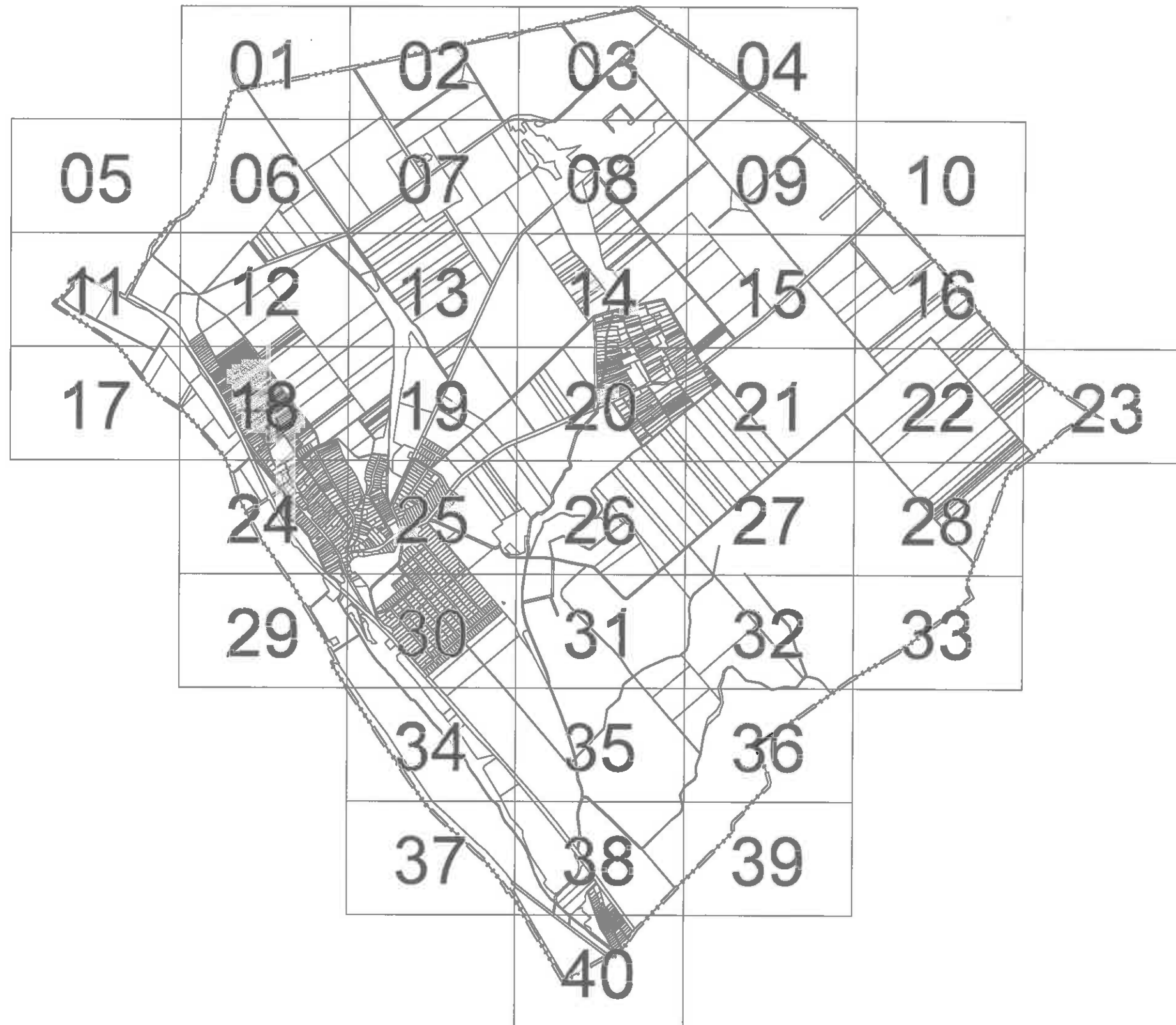
FÖLDESNÉ THURN JUDIT okl. üzemm.
TV 01-2497

ENERGIAKÖZMŰ:


THURN LÁSZLÓ okl. gépészmérnök
TE 05-0209

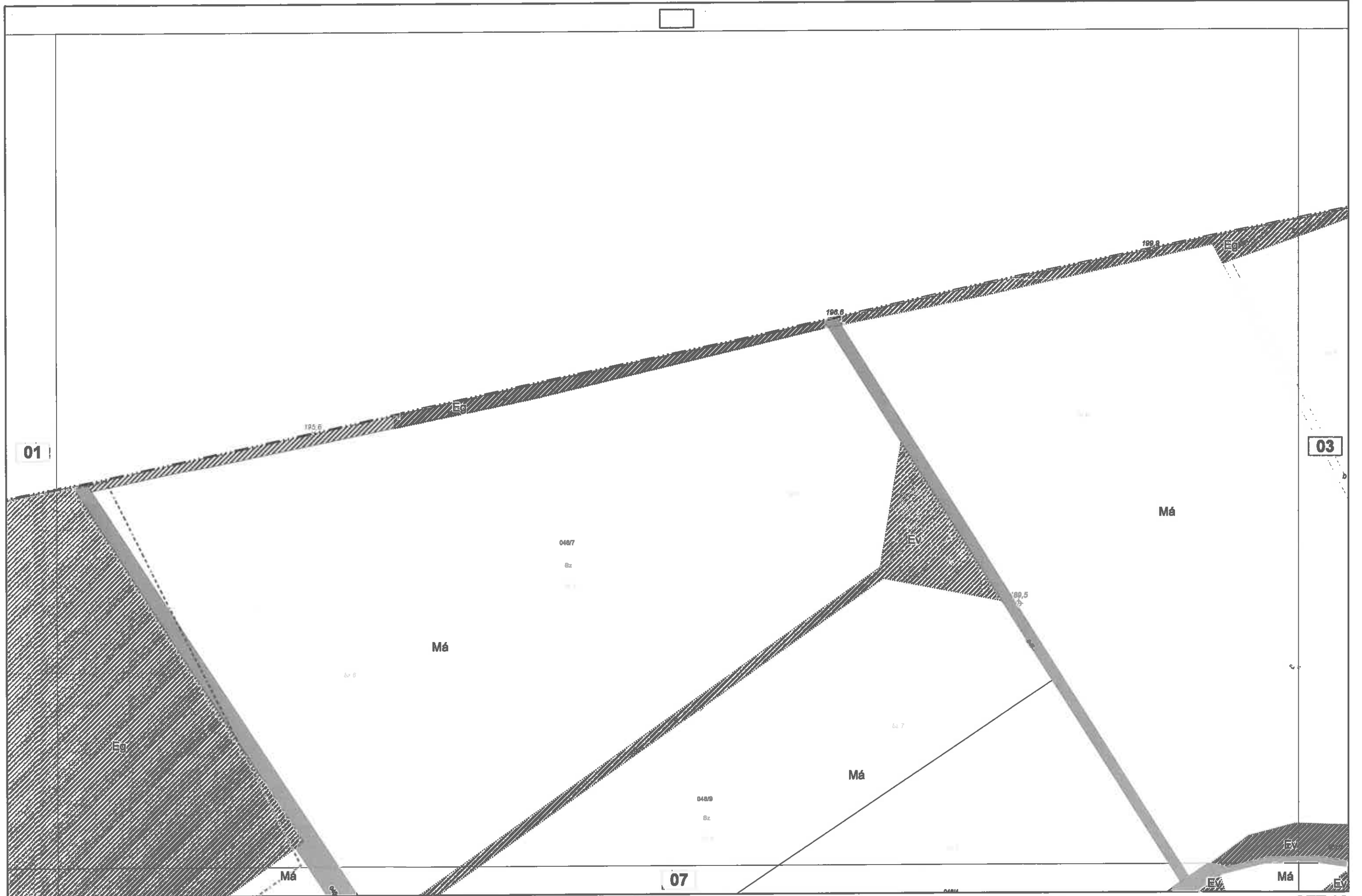
HÍRKÖZLÉS:

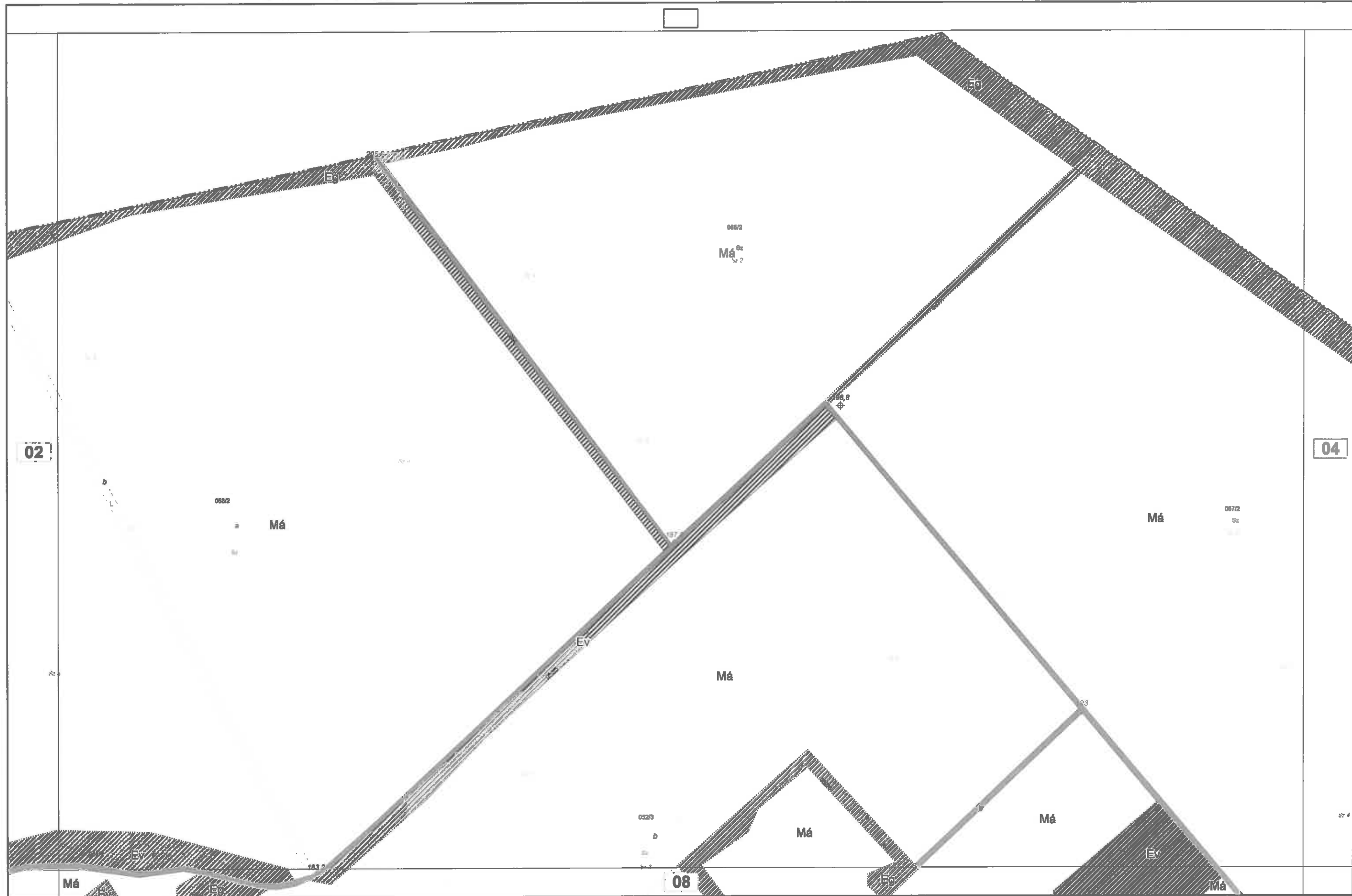
CSUVÁR GÁBOR okl. építésmérnök
TH 03-0218

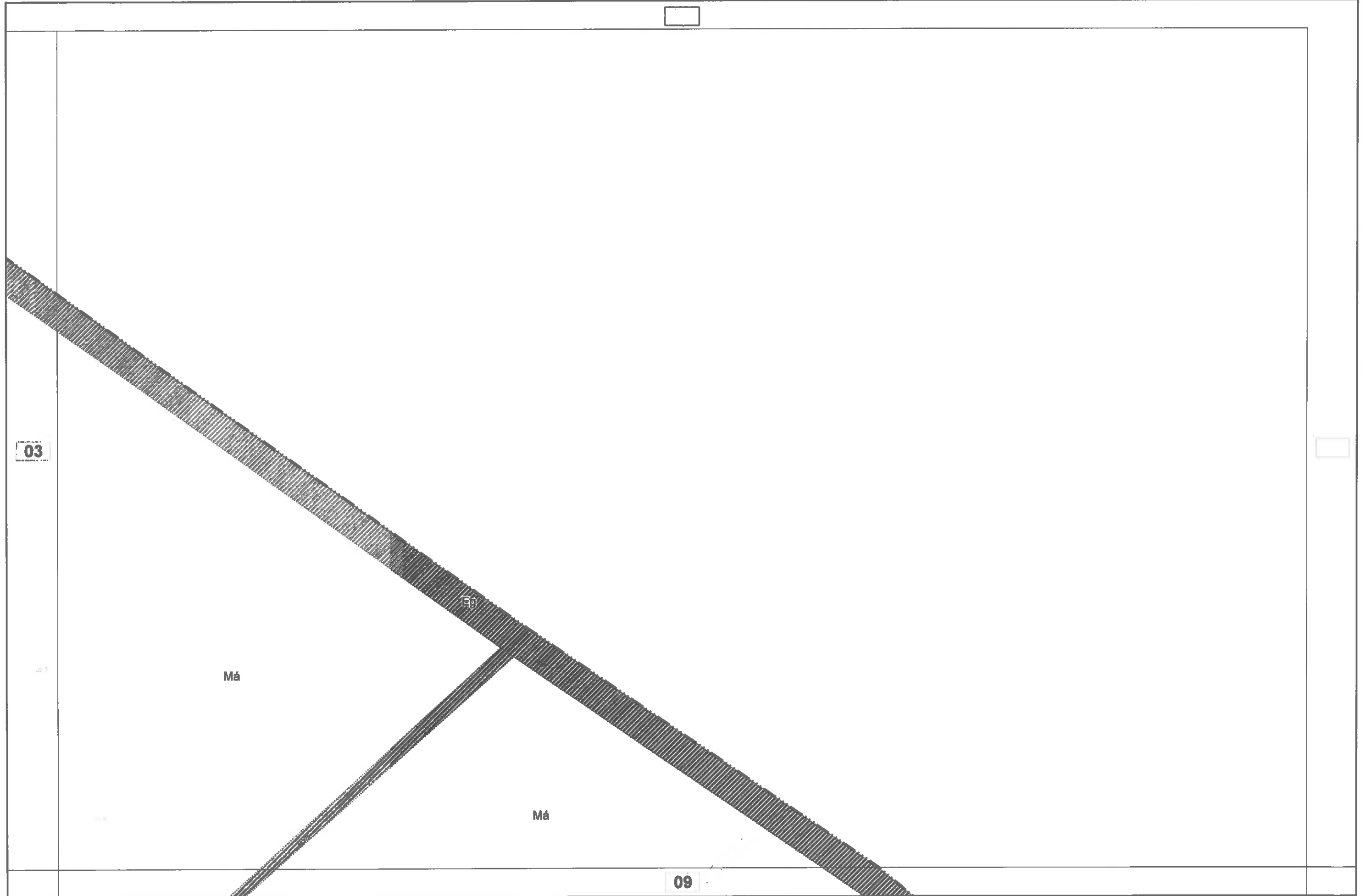



<p>SZAKMAI VEZETŐ:  PAKSI SZILVIA okl. építésmérnök TT/1 01-2592</p>	<p>VÁROSRENDEZÉS:  PAKSI SZILVIA okl. építésmérnök TT/1 01-2592</p>	<p>KÖRNYEZETRENDEZÉS:  RIGÓ ISTVÁN okl. tájépítésmérnök TK 01-5189</p>	<p>KÖZLEKEDÉS:  KLIMENT MIHÁLY okl. építőmérnök Tkó 11-0238</p>	<p>VÍZIKÖZMŰ:  FÖLDESNÉ THURN JUDIT okl. üzemm. TV 01-2497</p>	<p>ENERGIAKÖZMŰ:  THURN LÁSZLÓ okl. gépészmérnök TE 05-0208</p>	<p>HÍRKÖZLÉS:  CSUVÁR GÁBOR okl. építőmérnök TH 03-0218</p>
---	--	--	--	---	--	--





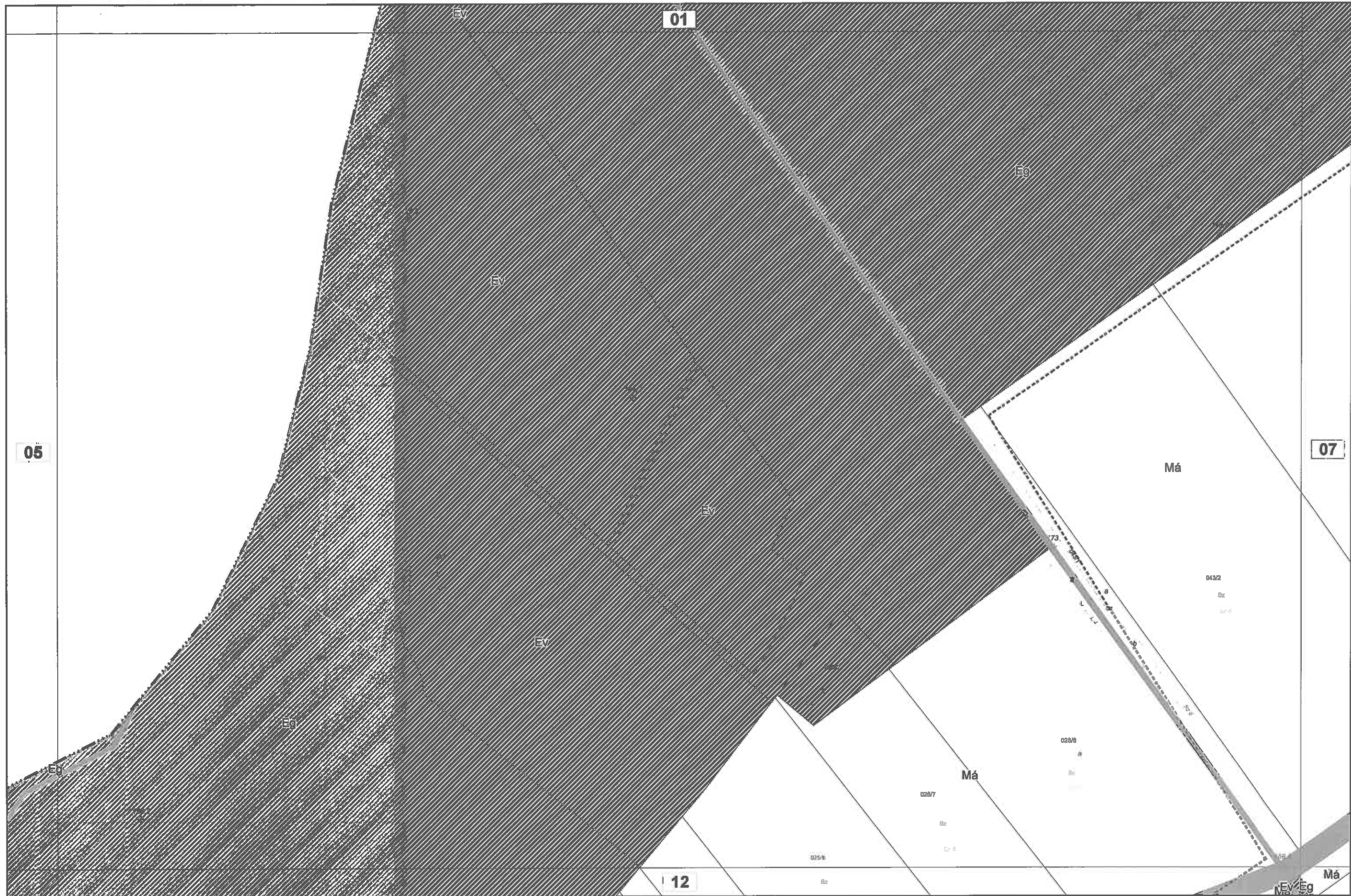


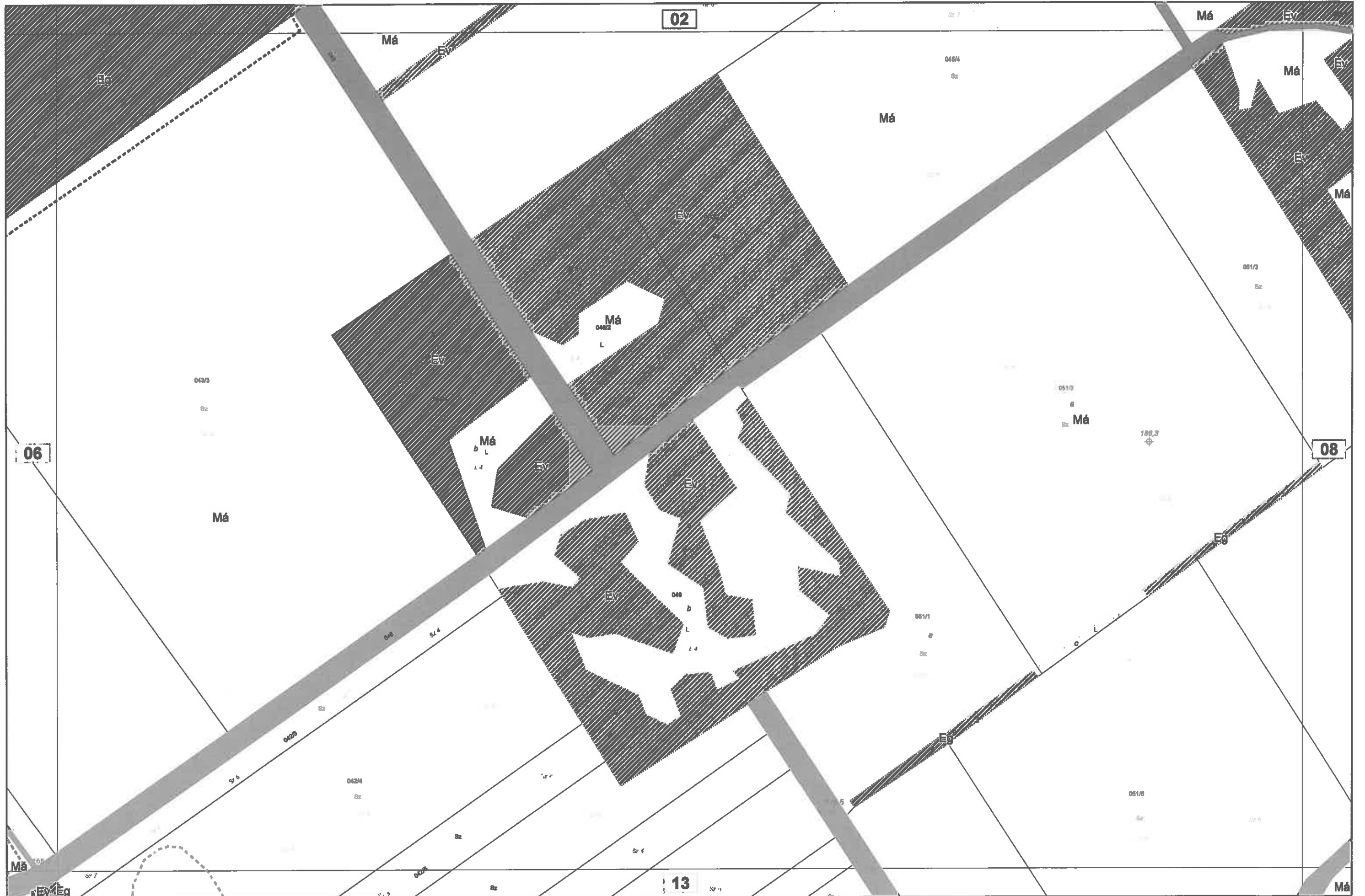


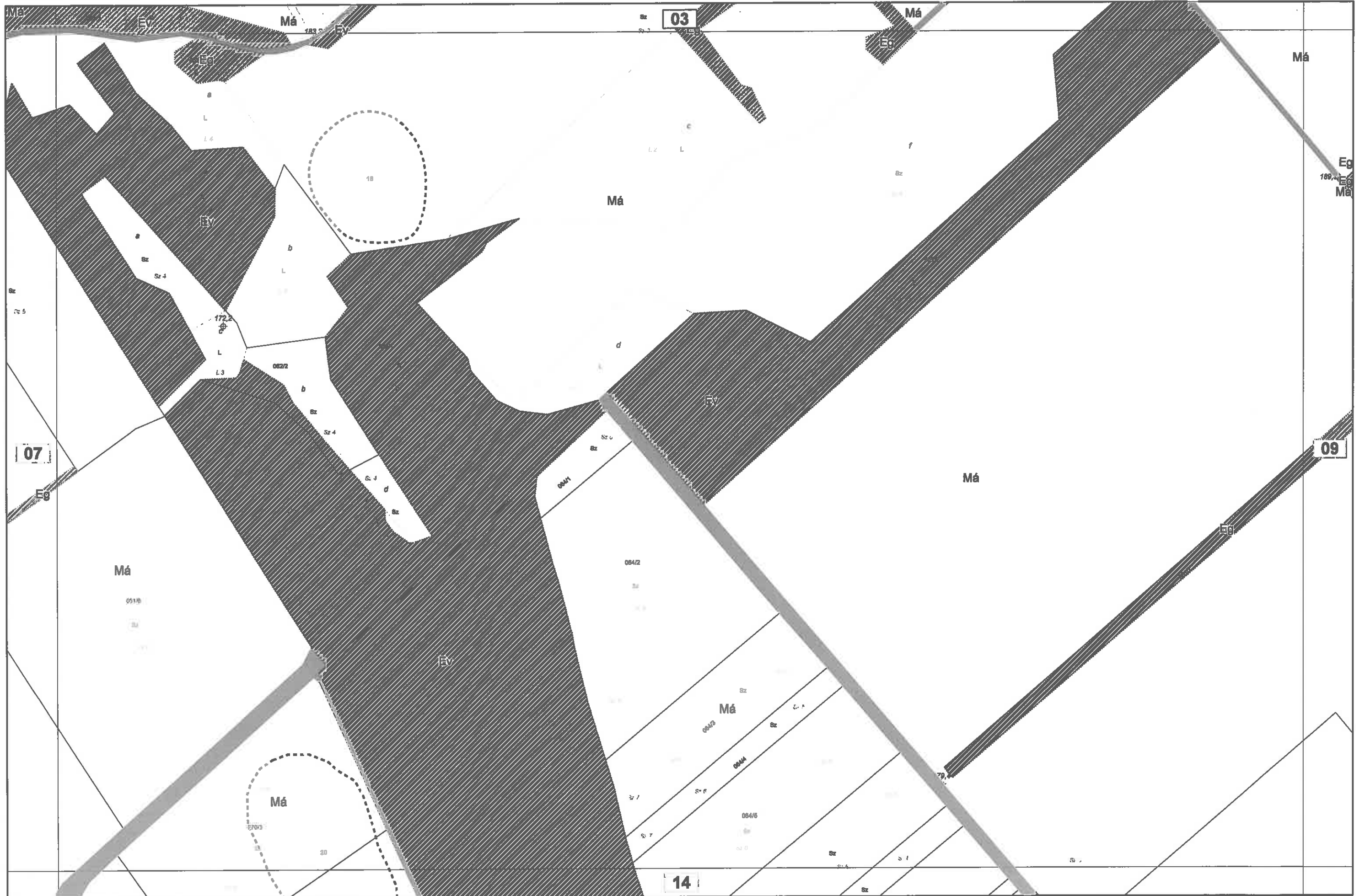


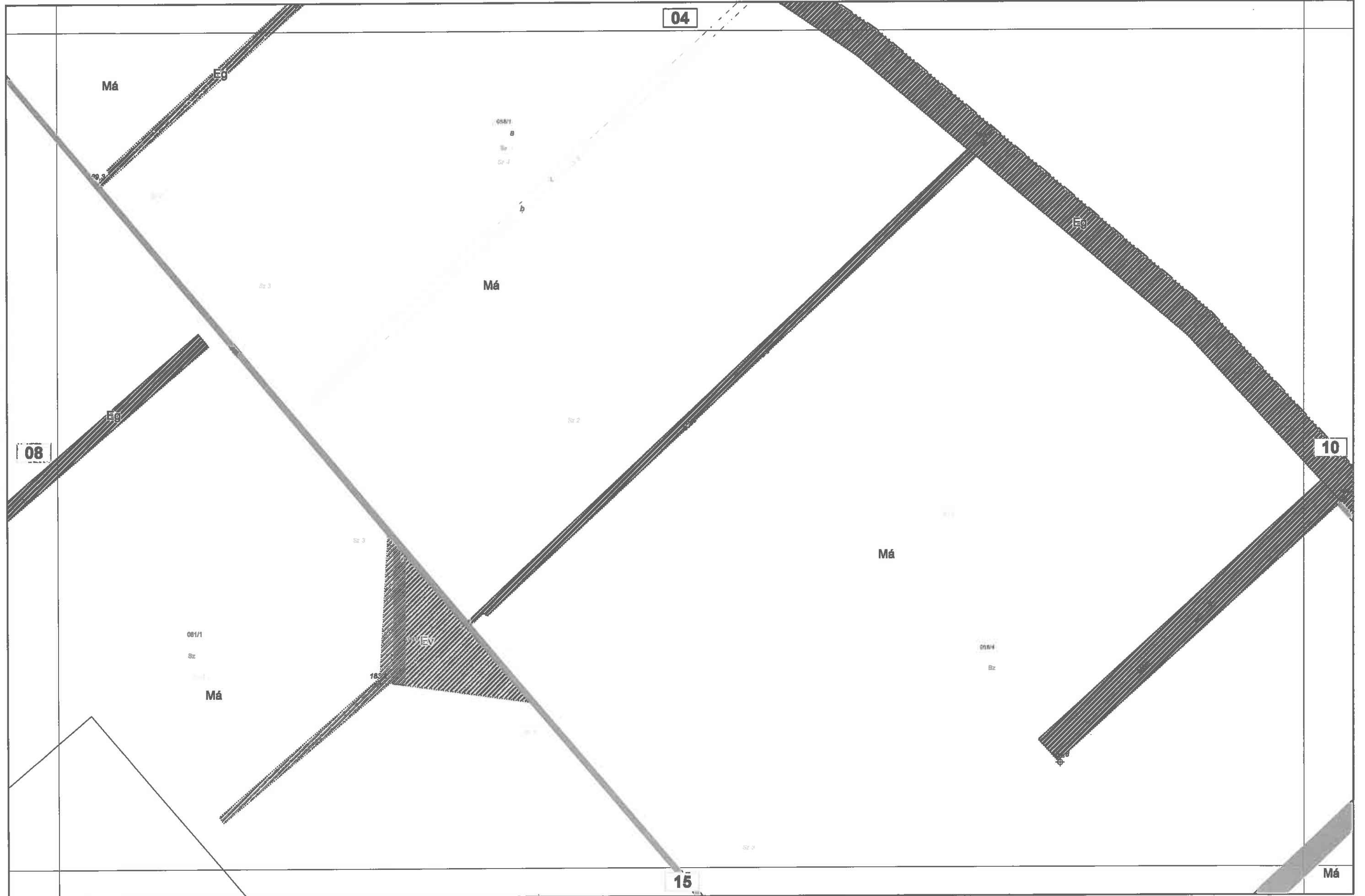
06

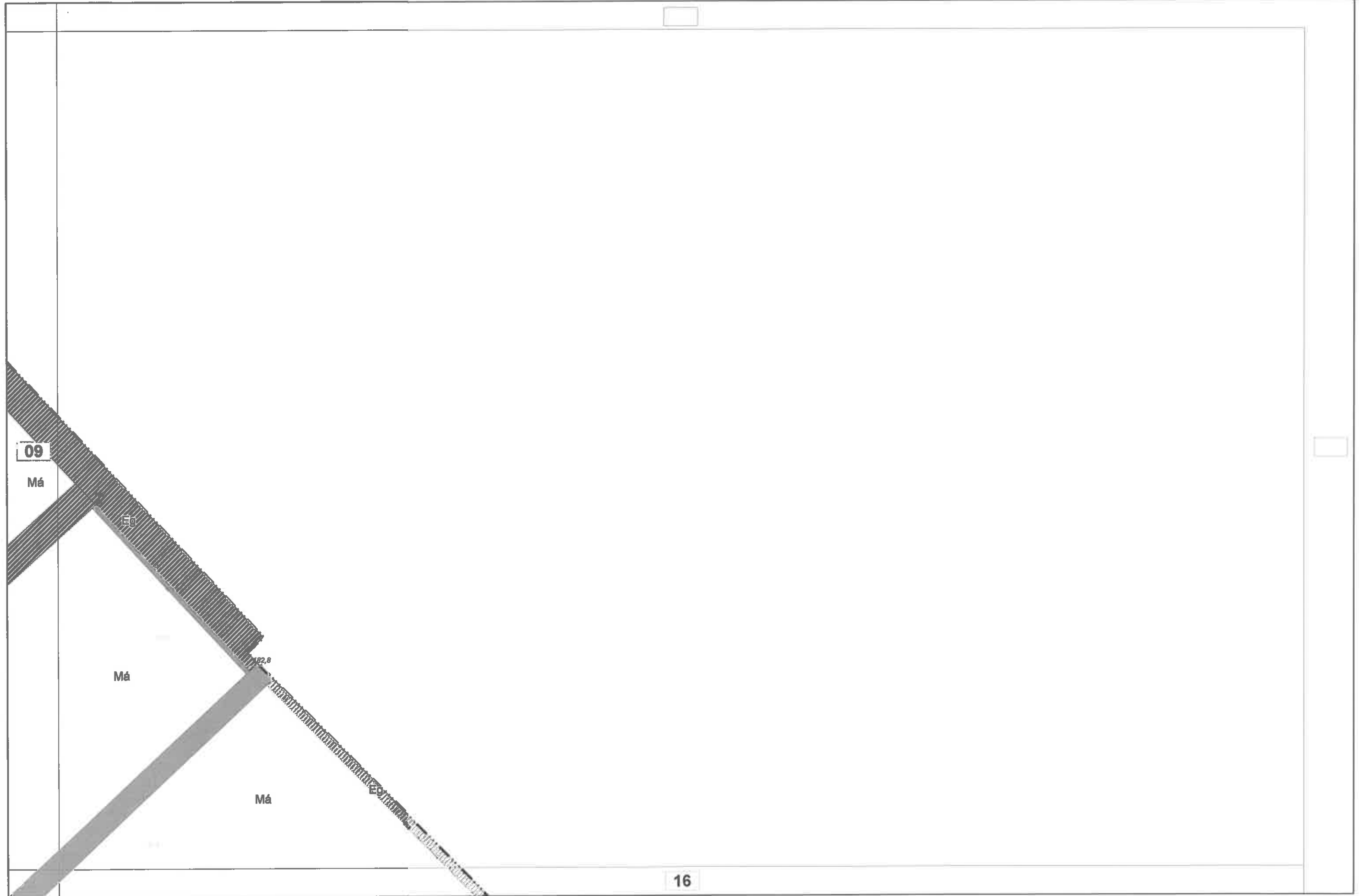
11

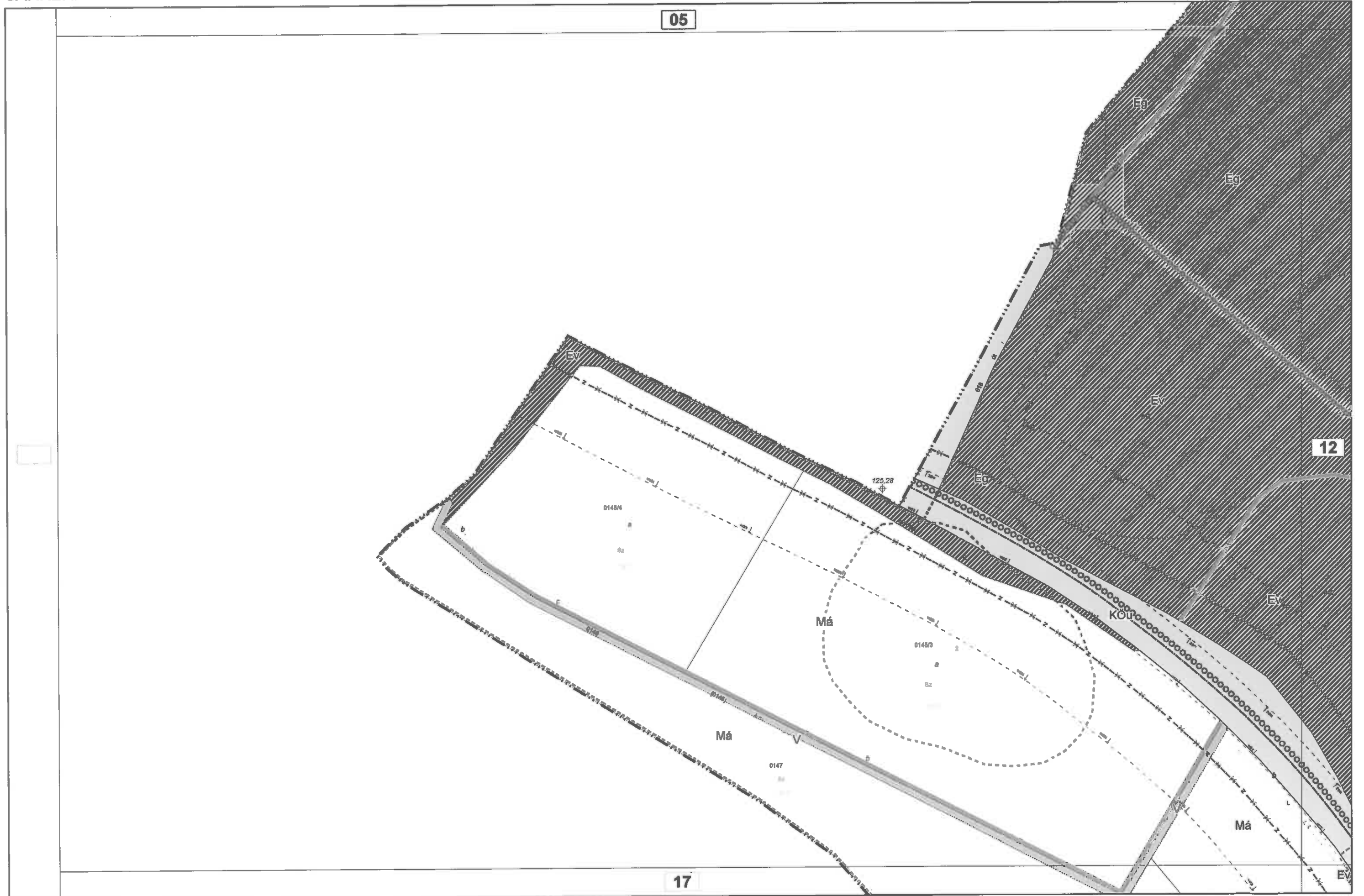


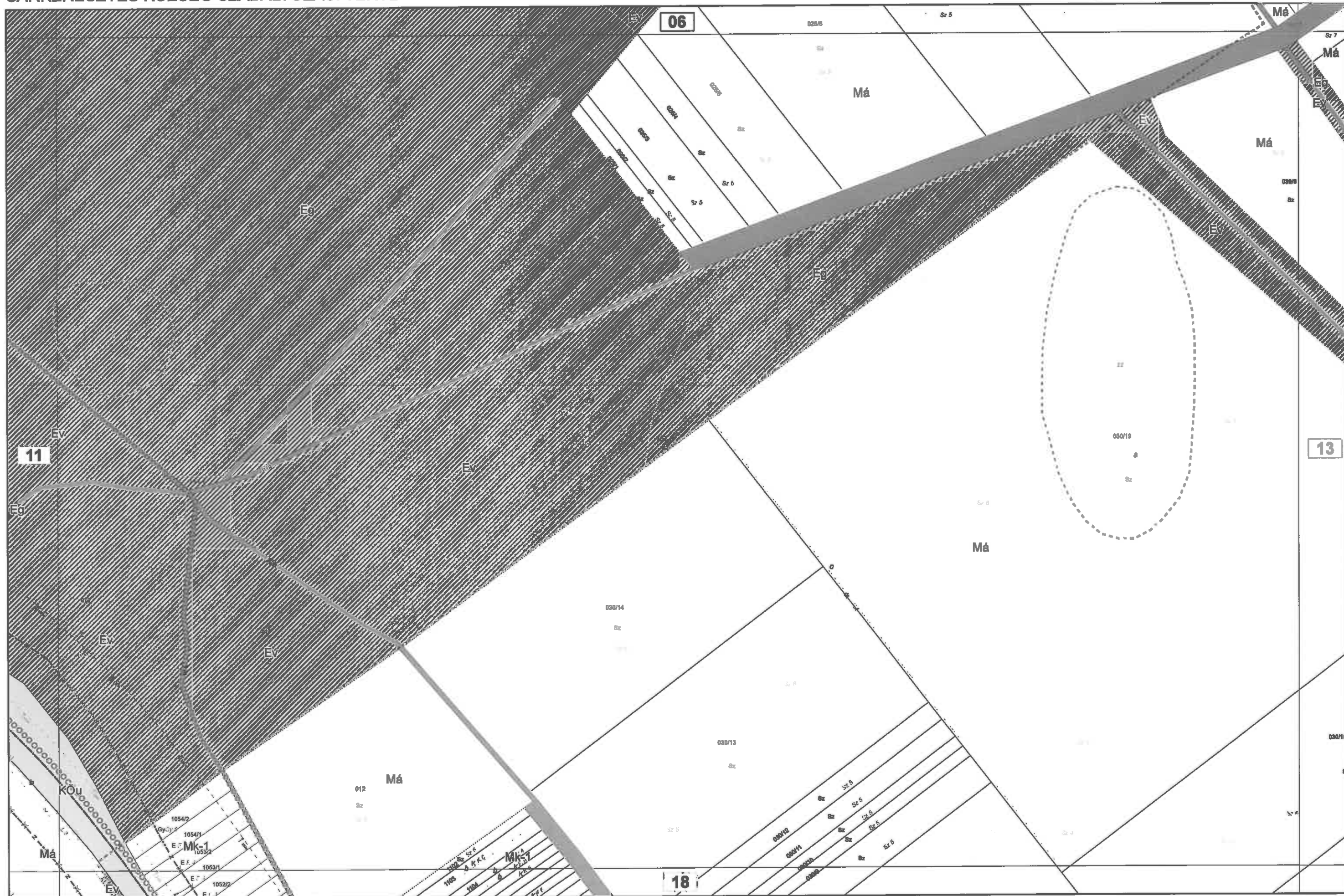


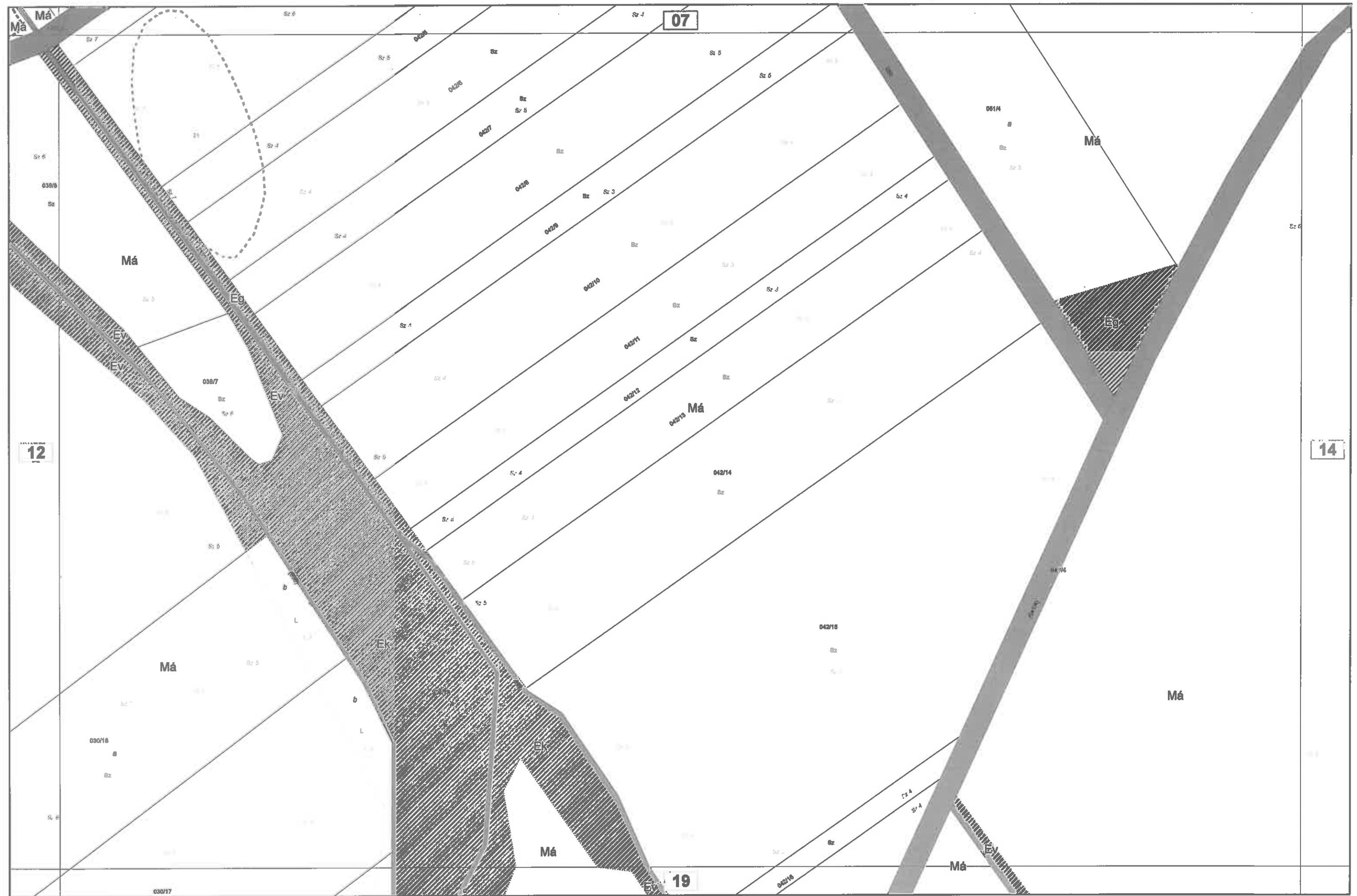




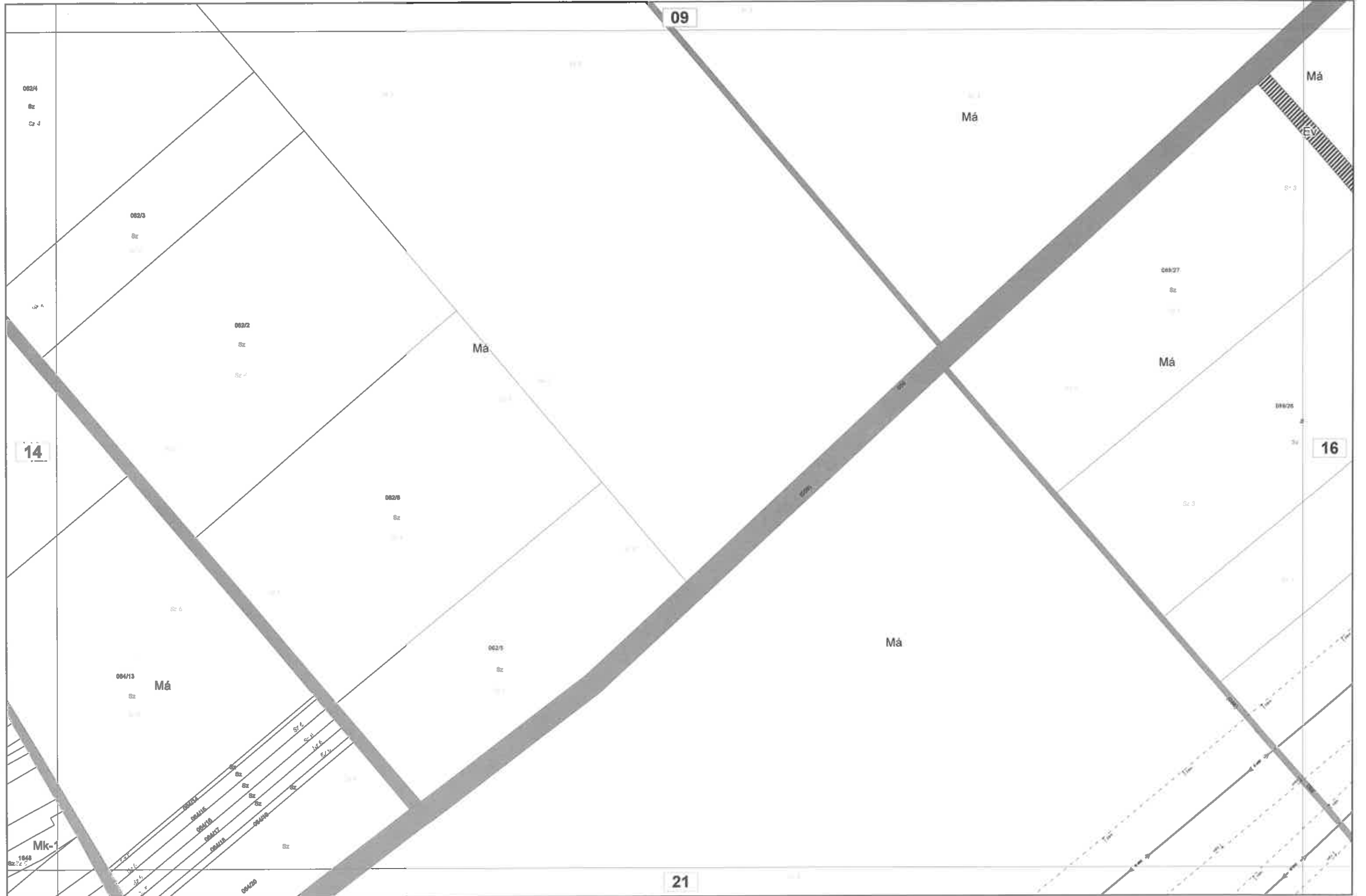


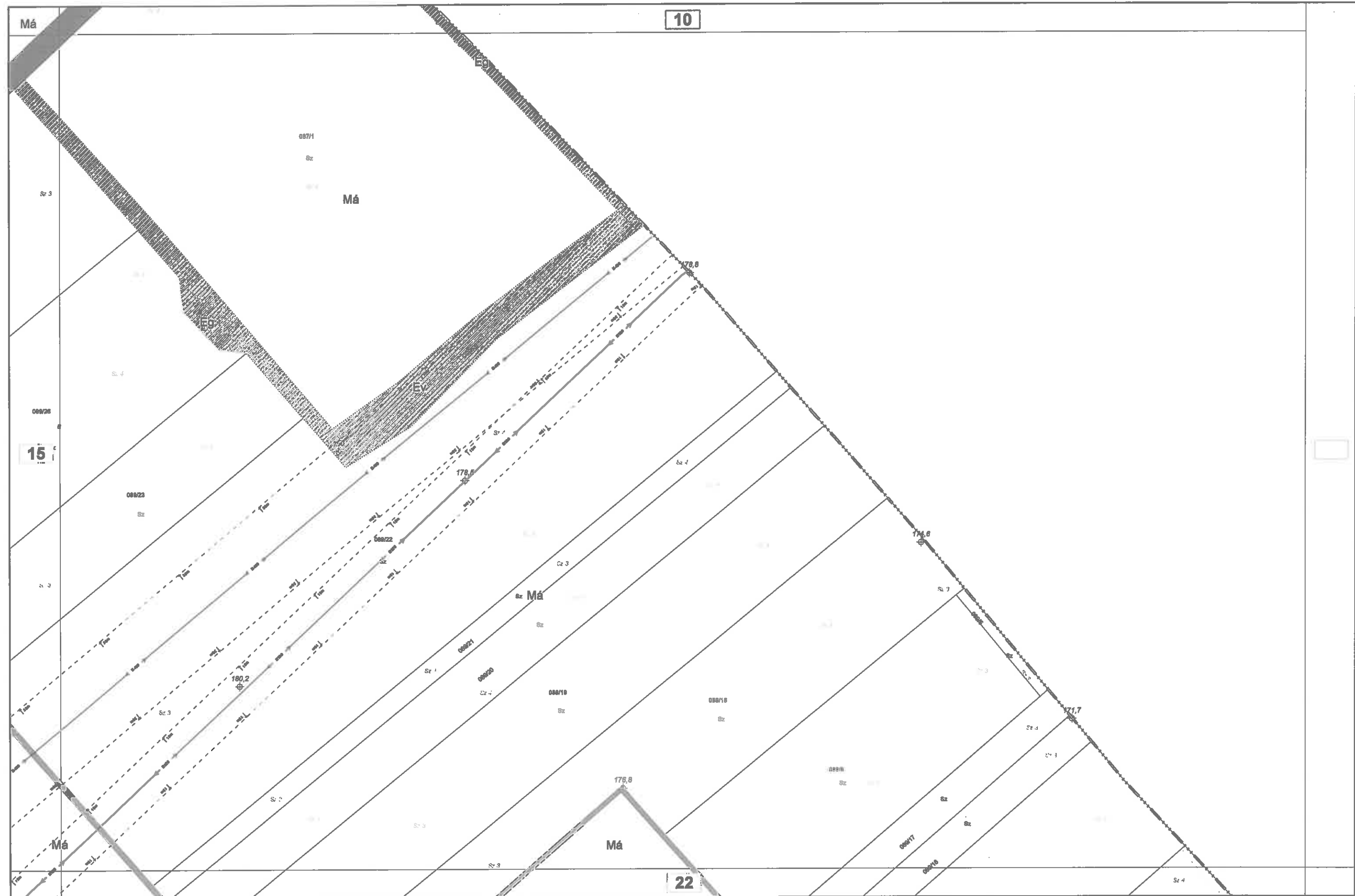












Készült az állami alapadatok felhasználásával.

Készítette:



SZT-16

