











3. MELLÉKLET A .../2022.(...) ÖNKORMÁNYZATI RENDELETHEZ
 5. MELLÉKLET AZ 1/2005.(I.21.) ÖNKORMÁNYZATI RENDELETHEZ
JELMAGYARÁZAT:

-  Tervezett szabályozási vonal
-  Építési övezet határa
-  Építési övezet jele
-  Erdő
-  Közlekedési célú közterület
-  Meglévő épületek
-  Szabályozási szélesség
-  Megszüntetendő jel (javasolt)
-  Telepítendő fasor
-  Terület határa

Lf-11

SZ	30
4.5	1200

Lf-13

K	K
4.5	K


Kmü

Sz	40
7.5	5000


- BEEPÍTÉSRE SZÁNT TERÜLETEK**
- Lf** Hagyományos falusias lakóterület
- BEEPÍTÉSRE SZÁNT KÜLÖNLEGES TERÜLETEK**
- Kmü** Mezőgazdasági üzemi terület
- BEEPÍTÉSRE NEM SZÁNT TERÜLETEK**
- Ev** Védelmi célú erdőterület
 - Má** Általános mezőgazdasági terület
 - KÖu** Közlekedési terület - Közúti
- BEEPÍTÉSRE NEM SZÁNT KÜLÖNLEGES TERÜLETEK**
- Kb-b** Bányaterület

2.4.

1. melléklet a 12/2018 (IX.25.) önkormányzati rendelethez



VÁROS ÉS HÁZ
ÉPÍTÉSI TERVEZÉS, KÉPESÍTÉS ÉS SZAKTUDÁS ÉRTÉKELÉS



PÉLUSZTVA TELEPÜLÉSRENDÉZÉSI SZKÖZEI
SZABÁLYOZÁSI TERV

Ugyazató: Bárdosi György	Vezető településrendező tervező: Péter-Szepeossi Fruzsina	Dátum: 2018. szeptember
Tervezési szakfeladatok: László Tibor TT/1/01-5041	Készítéskor készült: Nagy Szabolcs MKSZ.01.11270	Méretarány: M 1:4.000

Készült az állam alapadatainak felhasználásával

