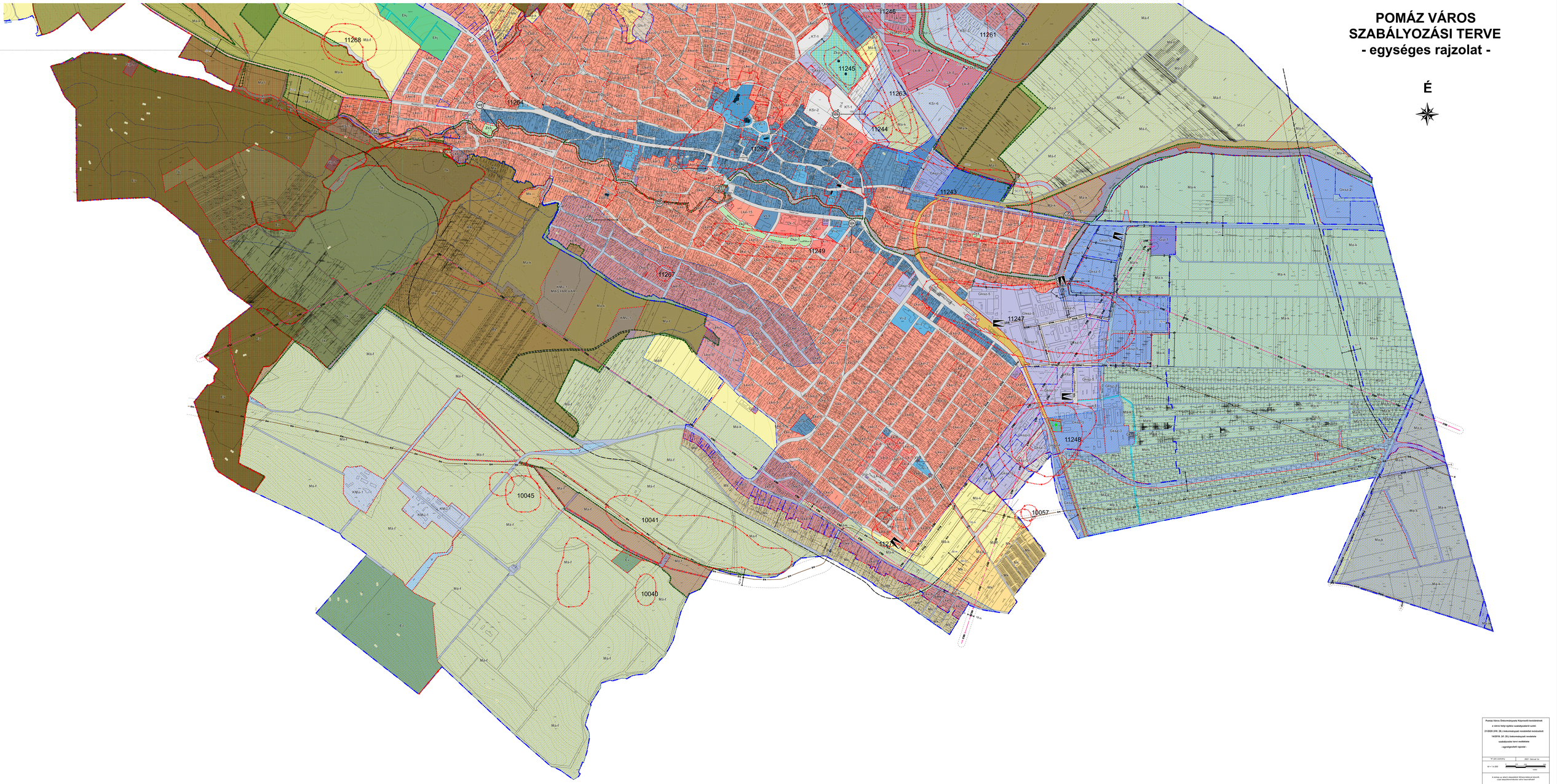
MELLÉKLETEK

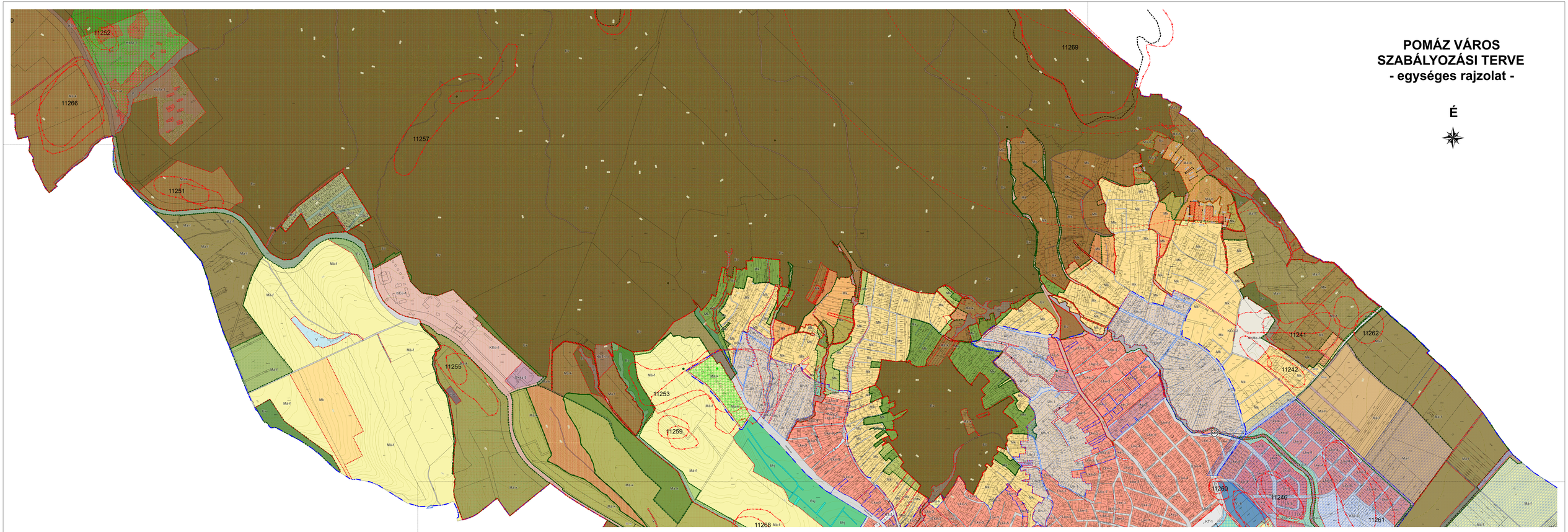
1. számú melléklet a 14/2018 (VI. 25.) önkormányzati rendelethez:

Szabályozási tervlap

Rajzszám	Rajz megnevezése	Szerkesztési méretarány
SZT/a[2],b,c	Szabályozási terv (3 db szelvény, szelvényszámok a,b,c)	m=1:4.000

[2] Módosította 21/2020 (VIII. 28.) önkormányzati rendelet 1. melléklete szerinti fedvényterv, hatályos 2020. VIII. 29-től


POMÁZ VÁROS
SZABÁLYOZÁSI TERVE
- egységes rajzolat -
É
11268
11264
11246
11261
11245
11263
11244
11265
11243
11249
11267
11247
11248
10057
10045
10041
10040
Pomáz Város Önkormányzata Képviselő-testületének
a város helyi építési szabályzatáról szóló
21/2020. (VII. 28.) önkormányzati rendelettel módosított
14/2016. (V. 26.) önkormányzati rendelete
szabályozási terv módosítása
- egységesített rajzolat -
M = 1:4 000



JELKULCS:

Meglevő / Tervezett

Közigazgatási határ
Belterületi határ
Tervezett szabályozási vonal
Övezet, építési övezet határa (az övezetek pontosítása magyarázatok a HÉSZ vonatkozó részében olvashatók/határozhatók)
Ex, Lke-2 Övezet, építési övezet azonosítója
Építési hely
Telken belül kötelezően kialakítandó védőzöld sáv
Jelentősebb védőterület (védőövezet, védősáv) határa
Jelentősebb honvédségi védőterület (védőövezet, védősáv) határa

Szerkezeti terven jelölt tervezett útnyomvonal, védődávolsággal
Telekalakítási kötelezettséggel érintett terület határa
Be nem építhető, vízgazdálkodási célú terület
Kötelezően természetközeli zöldfelületként megtartandó terület
Művelés alá vonható terület
Elővásárlási jog

Natura 2000 terület határa
Nemzeti par határa (Duna-Ipoly NP)
Természetvédelmi terület határa (ex-lege)
Védett forrás (ex-lege)
Országos ökológiai hálózat - magterület
Országos ökológiai hálózat - ökológiai folyosó
Országos ökológiai hálózat - pufferterület

132 kV-os villamos átviteli hálózat
Nagy-középnyomású gázvezeték
Nagynyomású gázvezeték
Gáznyomáscsökkentő
Szennyvízátemelő
Vízbázis hidrológiailag "A" védőterület határa
Vízbázis hidrológiailag "B" védőterület határa
Országos vízminőség-védelmi terület övezete

Világörökség és világörökség -várományos terület
Műemlék
Műemlék telke
Műemléki környezet
Nyilvántartott műemléki érték
Nyilvántartott műemléki érték telke
A közhiteles őrökségvédelmi nyilvántartásban szereplő régészeti lelőhely lehatárolása

FŐ ÖVEZETTÍPUSOK SZÍNEZÉSI KIEMELÉSE

Kisvárosias lakóterület (Lk)
Kertvárosias lakóövezet (Lke)
Településközpont vegyes övezet (Vt)
Intézményterület (Vi)
Kereskedelmi-szolgáltató gazdasági övezet (Gksz)
Ipari gazdasági övezet (Gip)
Hétvégiházas üdülőövezet (Üh)

Különleges, beépítésre szánt terület övezete (KT, KSr, KMü)
Közúti közlekedési és közműövezet (KÖu-1)
Közúti közlekedési és közműövezet (KÖu-2)
Vasúti közlekedési és közműövezet (KÖk)
Zöldterület, közkert övezet (Zkk)
Zöldterület, közpark övezet (Zkp)
Erdő övezet (Ev)
Erdő övezet (Ek)

Kertes mezőgazdasági övezet (Mk)
Mezőgazdasági övezet (Má-k, Má-f, Má-b)
Vízgazdálkodási övezet (V)
Természetközeli terület övezete (Tk)
Különleges beépítésre nem szánt terület (KöTh, KöSr, KbMe)

Pomáz Város Önkormányzata Képviselő-testületének
a város helyi építési szabályzatáról szóló
21/2020. (VII. 29.) önkormányzati rendelettel módosított
14/2018. (VI. 29.) önkormányzati rendelete
szabályozási terv mellékelte
- egységesített rajzolat -

"M" jelű szintvály | 2021. február hó

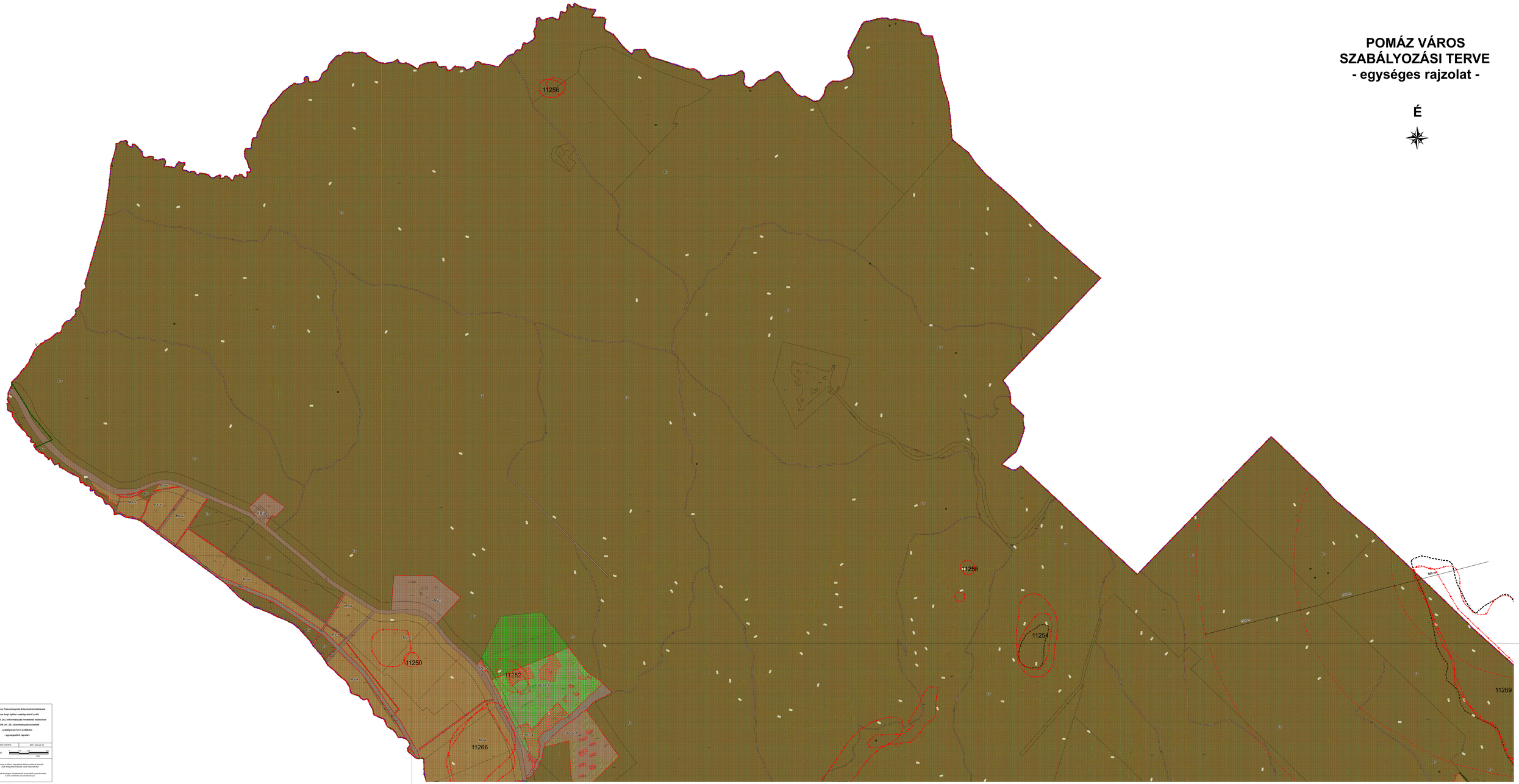
M = 1:4.000

A térkép az állami alapadatok felhasználásával készült, mely alapadatokért felelősséget nem vállalunk.

A rajzolat tervlapos méretarányú szerkesztő ujomat alatti a felső rendelkezést nat ellentétben.

POMÁZ VÁROS SZABÁLYOZÁSI TERVE
- egységes rajzolat -

É



Pomáz Város Önkormányzata Képviselő-testületének
a város helyi építési szabályzatáról szóló
21/2020 (VII. 28.) önkormányzati rendelettel módosított
14/2016. (VI. 29.) önkormányzati rendelete
szabályozási terv módosítása
- egységesített rajzolat -

"Ki" adó szám/sz	2021. február hó

M = 1:4.000

A térkép az állami alapadatok felhasználásával készült, csak tájékozódásra szolgál, hitelesítésre nincs használható!

A rajzolat tárolására használt konzervált rajzfelét szintet szabályozási terv módosítása kell alkalmazni.